

管内の国道の通行止めについて（第5報）

令和4年8月15日からの悪天候の影響により、函館開発建設部管内では国道3路線3区間の通行止めを実施しておりましたが、8月16日（火）17時30分に国道1路線1区間の通行止めを解除しますのでお知らせします。

なお、残る区間の通行止め解除は、土砂の撤去及び点検等を実施した上で行う予定です。

当該区間を利用される皆様には大変御迷惑をおかけしますが、御理解と御協力をお願いいたします。

8月16日（火）17時30分現在の函館開発建設部管内における通行止め区間は以下のとおりです。

- ①通行止め区間 国道277号^{ふたみくんやくもちょうまいしあゆかわちょう やぐもちょうなまりかわ}二海郡八雲町熊石鮎川町～八雲町鉛川 L=27.1km
通行止め日時 令和4年8月16日（火） 5時00分～解除未定
通行止め理由 土砂流入のため
迂回路 国道277号～国道229号～国道227号～道道八雲厚沢部線～国道5号～国道277号
- ②通行止め区間 国道229号^{くどうぐん ちようたいせい かいとりま ちようたいせい ながいそ}久遠郡せたな町大成区貝取潤～せたな町大成区長磯 L=4.3km
通行止め日時 令和4年8月16日（火） 6時00分～
令和4年8月16日（火）17時30分 通行止め解除
- ③通行止め区間 国道230号^{せたなぐんいまかねちょうはなishi いまかねちょうすみよし}瀬棚郡今金町花石～今金町住吉 L=6.3km
通行止め日時 令和4年8月16日（火） 10時15分～解除未定
通行止め理由 土砂流入のため
迂回路 国道230号～道道丹羽今金線～国道230号

※道路の通行規制情報はこちらをご覧ください。

「北海道地区道路情報」 <http://info-road.hdb.hkd.mlit.go.jp/RoadInfo/>

【問合せ先】

国土交通省 北海道開発局

函館開発建設部

道路計画課長

武田

祐輔

(0138) 42-7614 (内線 351)

道路計画課長補佐

伊藤

典弘

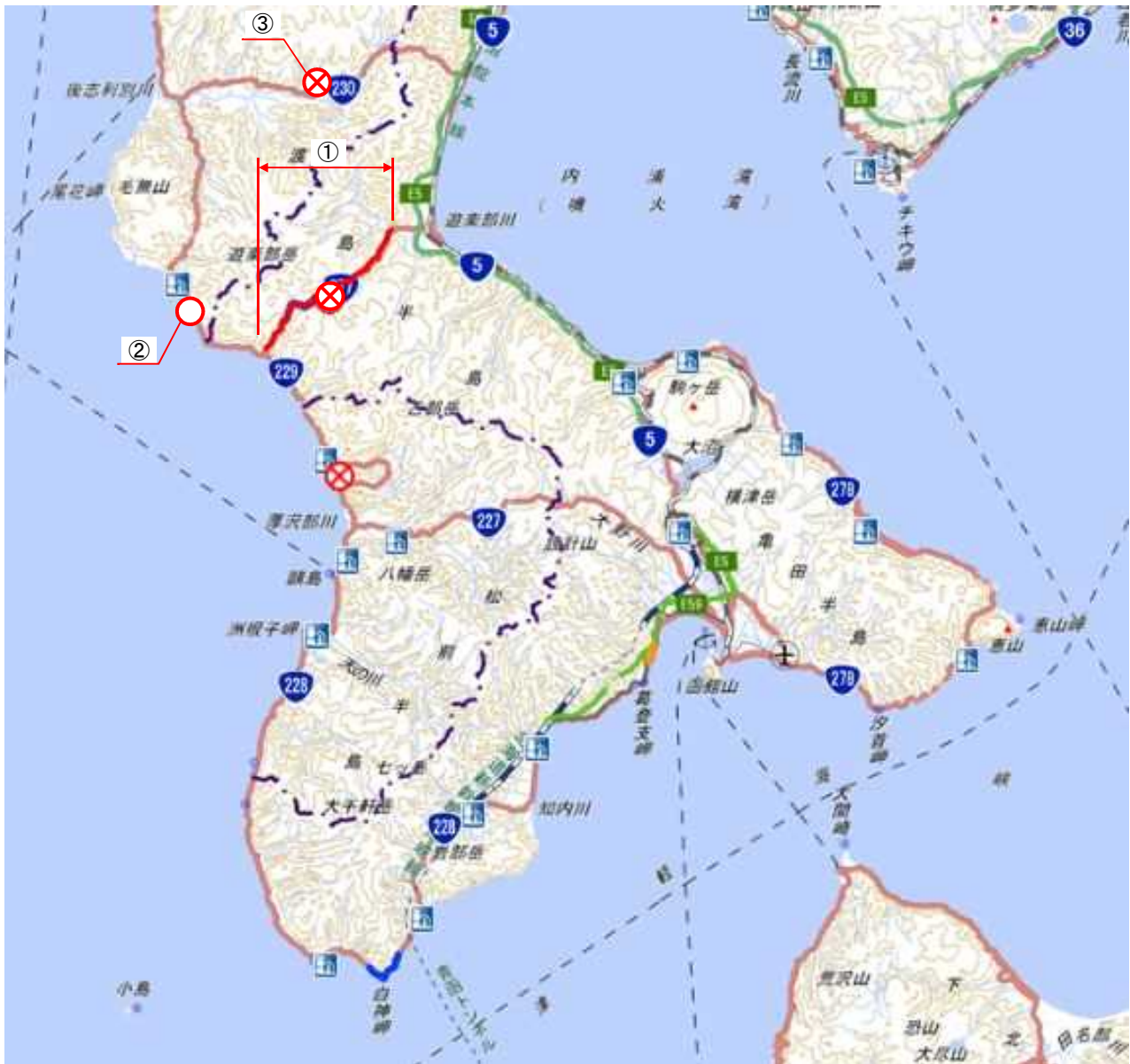
(0138) 42-7614 (内線 352)

函館開発建設部ホームページ <https://www.hkd.mlit.go.jp/hk/>

函館開発建設部管内の通行止め箇所図

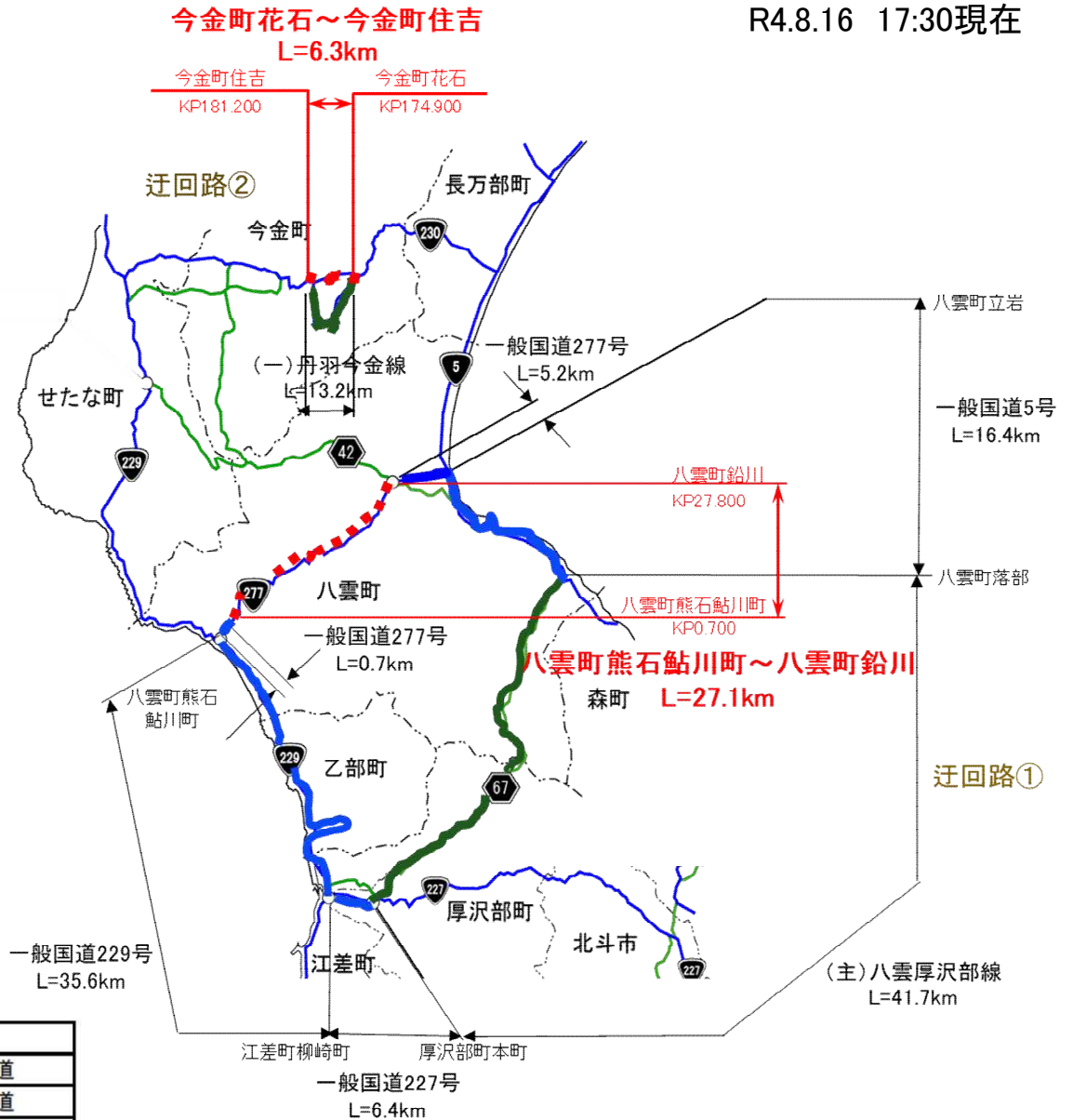
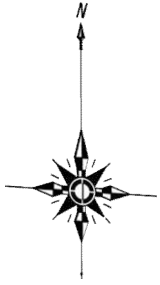
R4.8.16 17:30現在

	通行止め区間	通行止め理由
①	国道277号 八雲町熊石鮎川町～八雲町鉛川	土砂流入のため
②	国道229号 せたな町大成区貝取潤～せたな町大成区長磯	令和4年8月16日(火)17:30 通行止め解除
③	国道230号 今金町花石～今金町住吉	土砂流入のため



迂回路図

R4.8.16 17:30現在



凡 例	
■ ■ ■ ■	通行止国道
— — — —	迂回路国道
— — — —	迂回路道道
— — — —	国道
— — — —	道道

迂回路①	<p>迂回路①: 八雲町熊石鮎川町～八雲町鉛川 L=106.0km</p> <p>八雲町熊石鮎川町 ↔ R277 0.7km ↔ 八雲町熊石鮎川町 R229交点 ↔ R229 35.6km ↔ 江差町柳崎 R227交点 ↔ R227 6.4km ↔ 厚沢部町本町 道道67号交点 ↔ 道道67号 41.7km ↔ 八雲町落部 R5交点 ↔ R5 16.4km ↔ 八雲町立岩 R277交点 ↔ R277 5.2km ↔ 八雲町鉛川</p>
迂回路②	<p>迂回路②: 今金町花石～今金町住吉 L=13.2km</p> <p>今金町住吉 ↔ 道道936号 13.2km ↔ 今金町花石</p>