

ウポポイ
NATIONAL AINU MUSEUM and PARK
民族共生象徴空間令和5年9月27日
函館開発建設部

おとべ おとべちようたてうら
国道229号乙部防災（乙部町館浦）準備工事の着手について

～現地での工事が始まります～

令和3年6月6日に発生した岩盤崩壊により通行止めを実施している乙部町館浦の国道229号について、現在防災対策事業（乙部防災）を実施しているところですが、このたび、トンネルおよび橋梁の工事のための準備として、工事用道路の整備等に着手することとなりましたのでお知らせします。

本工事用道路は、通行止めとなっている区間のうち、落石等の発生規模が比較的小さいと考えられる北側区間のみを活用し、更に山側一車線分に大型土のうを配置して安全対策を講じた上で、海側の一車線のみを使用する予定です。

今年度は、工事用道路の安全対策を行うため、9月28日（木）から現地にて大型土のうや落石防止柵の設置に着手する予定です（今後、既設トンネルの情報ボックスの切替も行います）。

引き続き、地域住民の皆様や道路利用者の皆様には大変ご迷惑をおかけしますが、ご理解とご協力を頂きますようよろしくお願いいたします。

なお、取材等による整備箇所への立ち入りについてはご遠慮願います。

【問合せ先】 国土交通省 北海道開発局 函館開発建設部

道路計画課長 新井田 勇二（電話 0138-42-7618）

工務課長 藤岡 博之（電話 0138-42-7603）

函館開発建設部ホームページ <https://www.hkd.mlit.go.jp/hk/>



準備工事着手（令和5年9月28日から）のお知らせ

事業計画説明

測量・調査

協議・設計

用地の測量等

用地協議
用地取得

準備工事着手
(令和5年9月28日)

工事説明会


※トンネル工事等本体工事の
着手前に開催予定

工事実施

完成～開通

令和5年度実施内容

 項目を継続実施します。

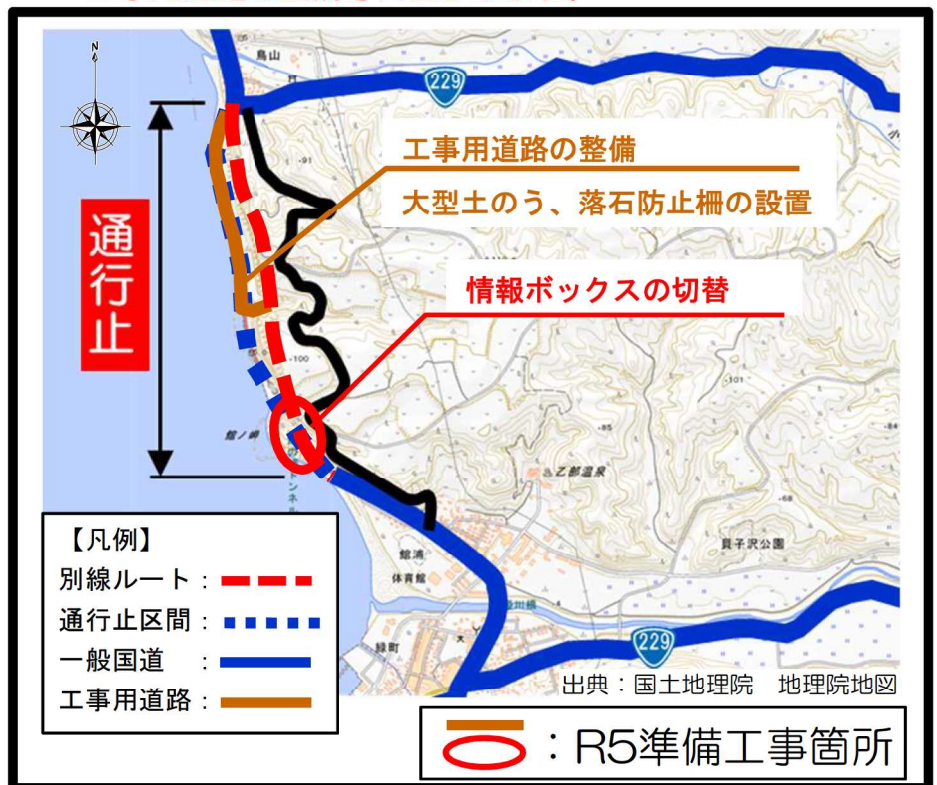
 項目を新たに着手します。

【継続実施内容】

- 路線測量
- 地質調査、環境調査
- 道路・トンネル・橋梁設計
- 用地測量
- 用地買収
- 物件補償

• 準備工事着手


※トンネルおよび橋梁の工事のための準備として、
工事用道路の整備等に着手します。



【令和3年6月被災状況】



▲被災箇所全景



▲岩盤崩壊直後の状況

※実施内容や時期については調査・協議状況等により、変更となる場合があります