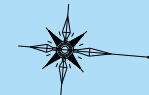


函館港の港湾工事作業に伴う 船舶航行の安全確保のお知らせ

令和7年度

函館港湾事務所(第1工務課)
函館港港湾管理者
函館海上保安部
緊急連絡用

☎ (0138) 41-4156
☎ (0138) 21-3487
☎ (0138) 42-5658
☎ 118



下記のとおり港湾工事を行っておりますので、
港内を航行する船舶は、十分注意のうえ、
ご協力お願い致します。

令和7年4月

2 工事作業区域(西防波堤上部工事)

記号	緯度	経度	期間
㉑	41° 47' 09"	140° 42' 12"	R7.6 ~
㉒	41° 47' 07"	140° 41' 59"	
㉓	41° 47' 42"	140° 41' 52"	R8.2
㉔	41° 47' 44"	140° 42' 05"	

航行船舶へのお願い

1. 工事作業区域付近を航行の船舶は徐行してください。
2. 作業時間は原則として日の出から日没までです。
3. その他、測量作業も実施していますので詳細については函館港湾事務所にお尋ねください。

3 工事作業区域(ケーソン仮置)

記号	緯度	経度	期間
㉕	41° 48' 04"	140° 41' 59"	R7.4 ~
㉖	41° 48' 08"	140° 41' 59"	
㉗	41° 48' 08"	140° 42' 00"	R8.3
㉘	41° 48' 04"	140° 42' 00"	

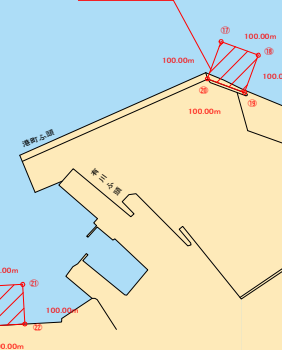
4 積出岸壁(岸壁改良工事)

記号	緯度	経度	期間
㉙	41° 47' 36"	140° 42' 01"	R7.4 ~
㉚	41° 47' 41"	140° 42' 01"	
㉛	41° 47' 41"	140° 42' 02"	R8.3
㉜	41° 47' 36"	140° 42' 04"	

1 工事作業区域(岸壁改良工事)

記号	緯度	経度	期間
㉝	41° 46' 56"	140° 42' 19"	R7.4 ~
㉞	41° 46' 56"	140° 42' 17"	
㉟	41° 46' 57"	140° 42' 16"	
㊱	41° 46' 57"	140° 42' 15"	
㊲	41° 47' 04"	140° 42' 09"	R8.3
㊳	41° 47' 04"	140° 42' 12"	
㊴	41° 47' 05"	140° 42' 11"	
㊵	41° 47' 06"	140° 42' 17"	

4. 積出岸壁

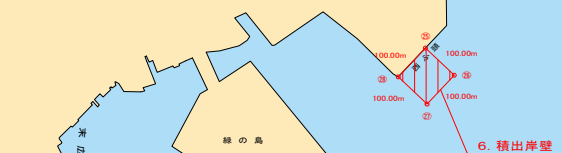


5 積出岸壁(西防波堤上部工事)

記号	緯度	経度	期間
㉞	41° 47' 52"	140° 43' 05"	R7.6 ~
㉟	41° 47' 52"	140° 43' 10"	
㊱	41° 47' 49"	140° 43' 10"	R8.2
㊲	41° 47' 48"	140° 43' 06"	

6 積出岸壁(西防波堤上部工事)

記号	緯度	経度	期間
㉑	41° 46' 29"	140° 42' 40"	R7.6 ~
㉒	41° 46' 31"	140° 42' 41"	
㉓	41° 46' 29"	140° 42' 45"	R8.2
㉔	41° 46' 26"	140° 42' 42"	



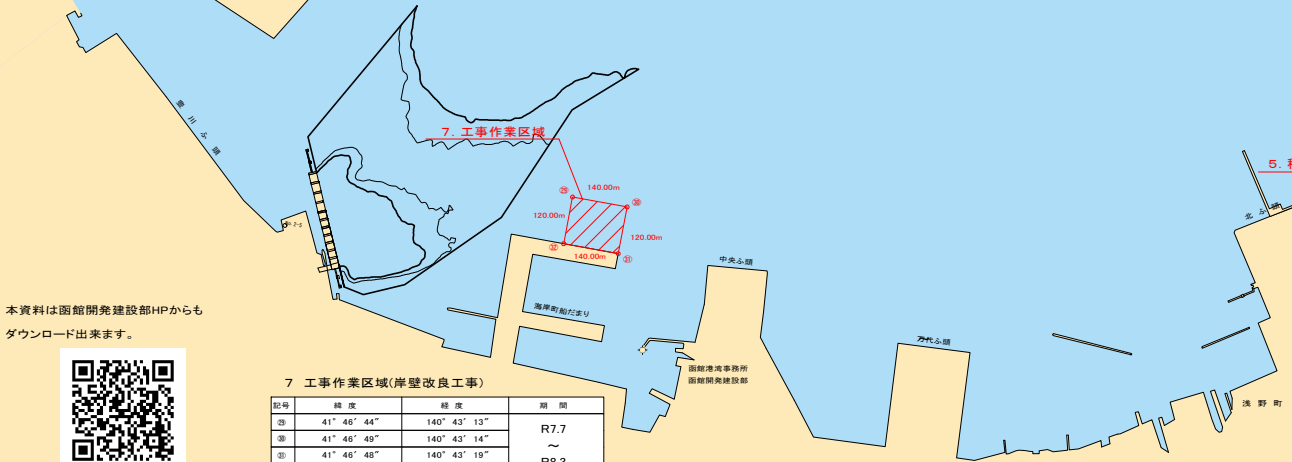
本資料は函館開発建設部HPからも
ダウンロード出来ます。



QRコード

7 工事作業区域(岸壁改良工事)

記号	緯度	経度	期間
㉑	41° 46' 44"	140° 43' 13"	R7.7 ~
㉒	41° 46' 49"	140° 43' 14"	
㉓	41° 46' 48"	140° 43' 19"	R8.3
㉔	41° 46' 44"	140° 43' 18"	



令和7年度工事作業区域

※ 工事作業区域は上記の表の各点を順に結んだ線で囲まれた区域