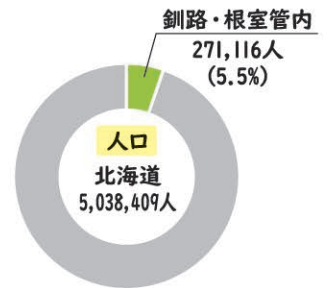
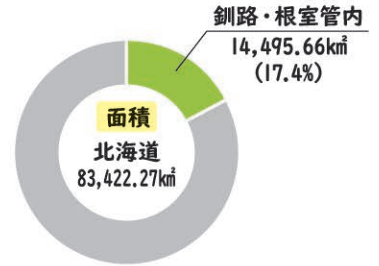
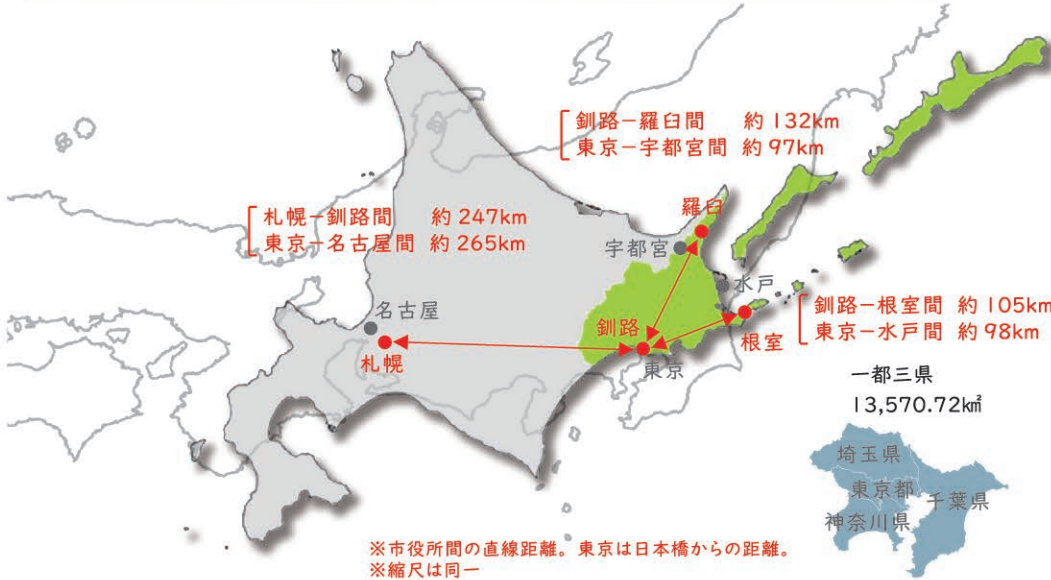


管内市町村の概要

位置 管内は北海道の東部に位置し、釧路・根室地方の全域を含む計13市町村の地域を所管しています。

面積 釧路・根室管内の面積は、北海道の17.4%を占めており、他の都府県と比較すると、一都三県(東京都・千葉県・埼玉県・神奈川県)の面積(13,570.72km²)よりも広い。

北海道釧路・根室地域の大きさ



釧路・根室管内 2市10町1村

総面積/14,495.66km² 総人口/271,116人

釧路総合振興局管内
面積/5,996.17km² 人口/204,695人

釧路市
面積/1,363.26km² 人口/151,382人
特産品/鯨、サンマ、シシャモ、サケ、サバ、勝手井、釧路ラーメン等

釧路町
面積/252.04km² 人口/18,001人
特産品/さおまえ昆布、トキシラス、仙鳳趾産牡蠣、釧路ほくげん大根等

厚岸町
面積/739.12km² 人口/7,969人
特産品/カキえもん、弁天かき、アサリ、コンブ、サンマ、乳製品(チーズ等)等

浜中町
面積/423.12km² 人口/5,154人
特産品/昆布、昆布醤油、とろろ昆布、佃煮、浜中養殖うに、牛乳等

標茶町
面積/1,099.37km² 人口/6,690人
特産品/星空の黒牛(ブランド牛)、しべちゃ牛乳等

弟子屈町
面積/774.33km² 人口/6,316人
特産品/摩周そば、ワイン「葡萄色の旦」、摩周和牛、摩周メロン等

鶴居村
面積/571.80km² 人口/2,369人
特産品/乳製品(チーズ等)、大根、ミニトマト、山幸ワイン等

白糠町
面積/773.13km² 人口/6,814人
特産品/しそ焼酎 鍛高譚、鍛高ラムネ、しそ醤油、ししゃも、毛ガニ等

根室振興局管内
面積/8,499.49km² 人口/66,421人

根室市
面積/502.65km² 人口/21,862人
特産品/地酒「北の勝」、エスカロップ、やきとり弁当、オランダせんべい等

別海町
面積/1,317.17km² 人口/13,741人
特産品/牛乳・乳製品、ホタテ、北海シマエビ、西別鮭、ホッキ等



中標津町
面積/684.87km² 人口/21,990人
特産品/なかしべつ牛乳、乳製品(のむヨーグルト等)、じゃがいも等

標津町
面積/624.69km² 人口/4,678人
特産品/鮭、鮭トバ、船上一本締め「波しぶき」、新巻鮭、山漬鮭等

羅臼町
面積/397.72km² 人口/4,150人
特産品/羅臼昆布、昆布しょうゆ、昆布だし、昆布茶、鮭、ほっけ等

※面積は令和7年10月1日現在全国都道府県市区町村別面積調(国土地理院調べ)、人口は令和8年1月31日現在住基ネットにおける人口【参考値】(北海道総合政策部地域行政局市町村課調) 根室市の面積には、齒舞群島の面積94.84km²が含まれている。風蓮湖(64.17km²)は、水面が境界未定のため、根室市と別海町に含みず計のみに含めている。釧路町・厚岸町は境界の一部未定のため、参考値である。根室振興局管内の面積計には、色丹村の面積250.57km²が(色丹島)、泊村の面積535.35km²及び留夜別村の面積954.55km²(国後島)、並びに留別村の面積1,442.82km²、紗那村の面積968.32km²及び薬取村の面積756.61km²(択捉島)が含まれている。

※特産品参照元:北海道市町村要覧2025(発行:公益財団法人北海道市町村振興協会、編集:北海道総合政策部地域行政局、令和7年9月発行)