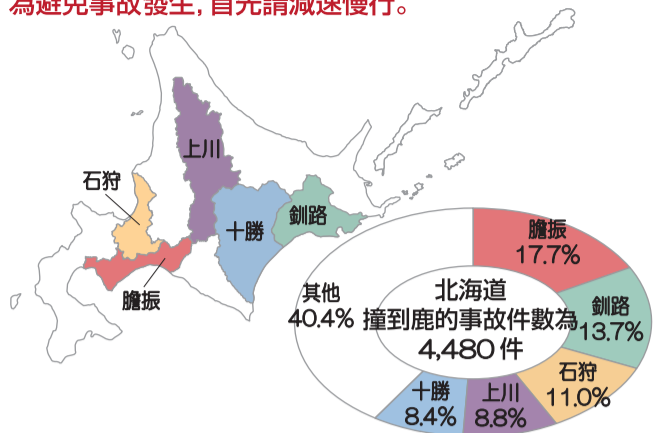


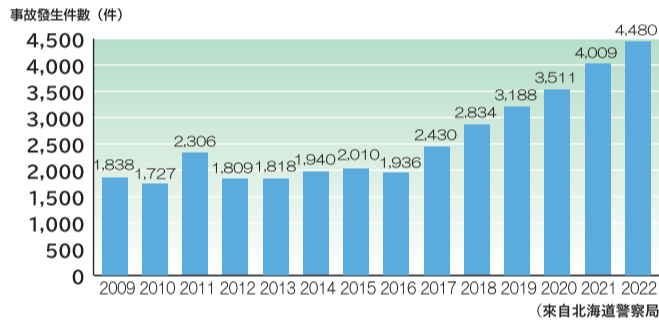
為避免撞上鹿而發生事故

北海道內因蝦夷鹿而導致的交通事故於 2022 年度為 4,480 件，有攀升的趨勢。

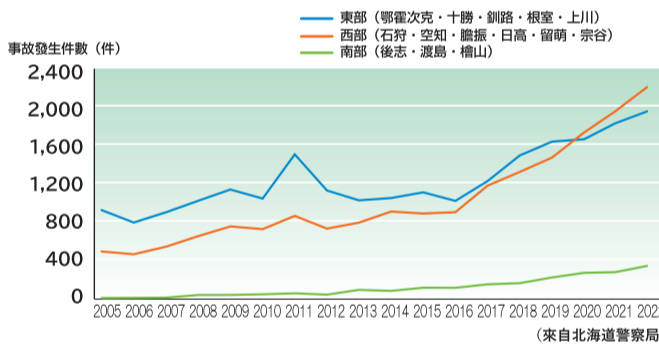
為避免事故發生，首先請減速慢行。



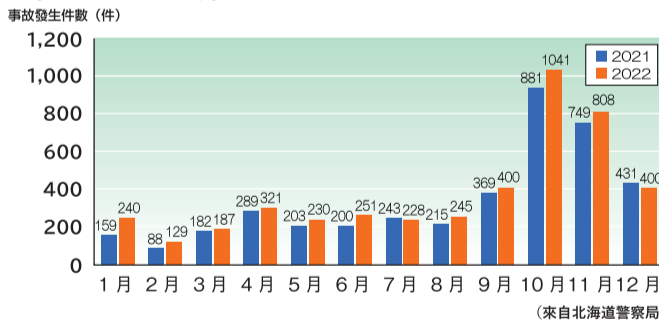
因蝦夷鹿而導致的交通事故發生件數統計表 (北海道)



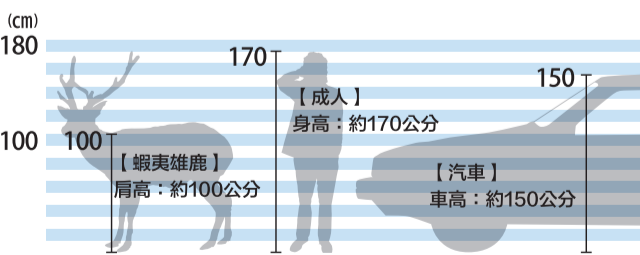
因蝦夷鹿而導致的交通事故發生件數統計表 (各地區)



因蝦夷鹿而導致的交通事故各月份發生件數 (2021, 2022 年)



大隻的蝦夷鹿與人或汽車大小相差無幾。車輛一旦撞鹿，極有可能造成人命傷亡！



因撞鹿而發生事故所產生的汽車修理費 (車輛保險給付額)

平均 **55.8** 萬日元

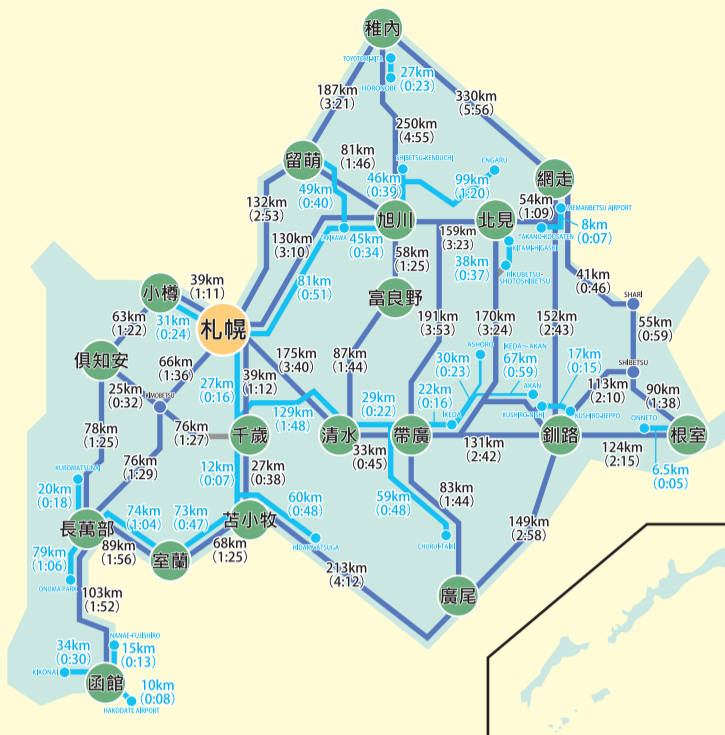
駕駛途中遇見蝦夷鹿的經驗談

當我在國道 44 號上行駛時，突然間有 2 頭鹿衝出來，我緊急踩了煞車，因此沒有衝撞到鹿隻，但當時反方向車道上也有一輛車駛來，如果我為了閃避鹿隻，轉動方向盤的話，可能會發生嚴重的交通事故。 札幌市 30 歲幾男性

※ 2022 年度車輛保險平均給付額
資料：日本損害保險協會北海道分會調查結果

行車地圖～距離與時間

在地圖上即使看起來距離很近，但實際的距離卻很遠。另外，依據天候情況，行駛道路的速度限制會有改變。因此，在腹地廣大的北海道開車時，事前充分做好旅遊行程規劃即顯得格外重要。



■北海道各主要城市之間的距離和需要花費的時間

範例	
—	國道
—	高速公路

摘自寒地土木研究所「北海道駕駛導航」

欲知禁止通行的最新資訊 (國道・道道)

請至「道路情報提供系統」**手機版網頁查詢!**

智慧型手機・手機・電腦 通用



<https://www.road-info-prvs.mlit.go.jp/roadinfo>

X (原 Twitter)



https://twitter.com/hkd_mlit_road

防止撞鹿 蝦夷鹿的交通事故!

全道版

蝦夷鹿交通事故地圖



牠們會於何時何地出現呢?



國土交通省北海道開發局 2023 年度版本

了解蝦夷鹿的習性以作因應

防止撞鹿的 6 原則

如遇到以下狀況請減速慢行

1 多在清晨、傍晚突然跑出




鹿隻出沒時間集中在天亮時與日落前後。

4 在柏油路上行動遲緩



蝦夷鹿雖一向予人行動快速的印象，但其在柏油路上行動會變得遲緩，甚至有車子靠近時也不逃走的情況發生。

2 請勿覺得「只有一隻」




蝦夷鹿群採集體行動生活。第一隻鹿橫越道路後，通常會再跑出第二隻，第三隻。

5 請留意山區的煞車痕



道路上的黑色煞車痕也許是之前車輛偶遇蝦夷鹿時所留下的痕跡，請您發現時減速慢行。

3 請留意夜間發光物體



蝦夷鹿的眼 會因車頭燈的光線反射而發亮。

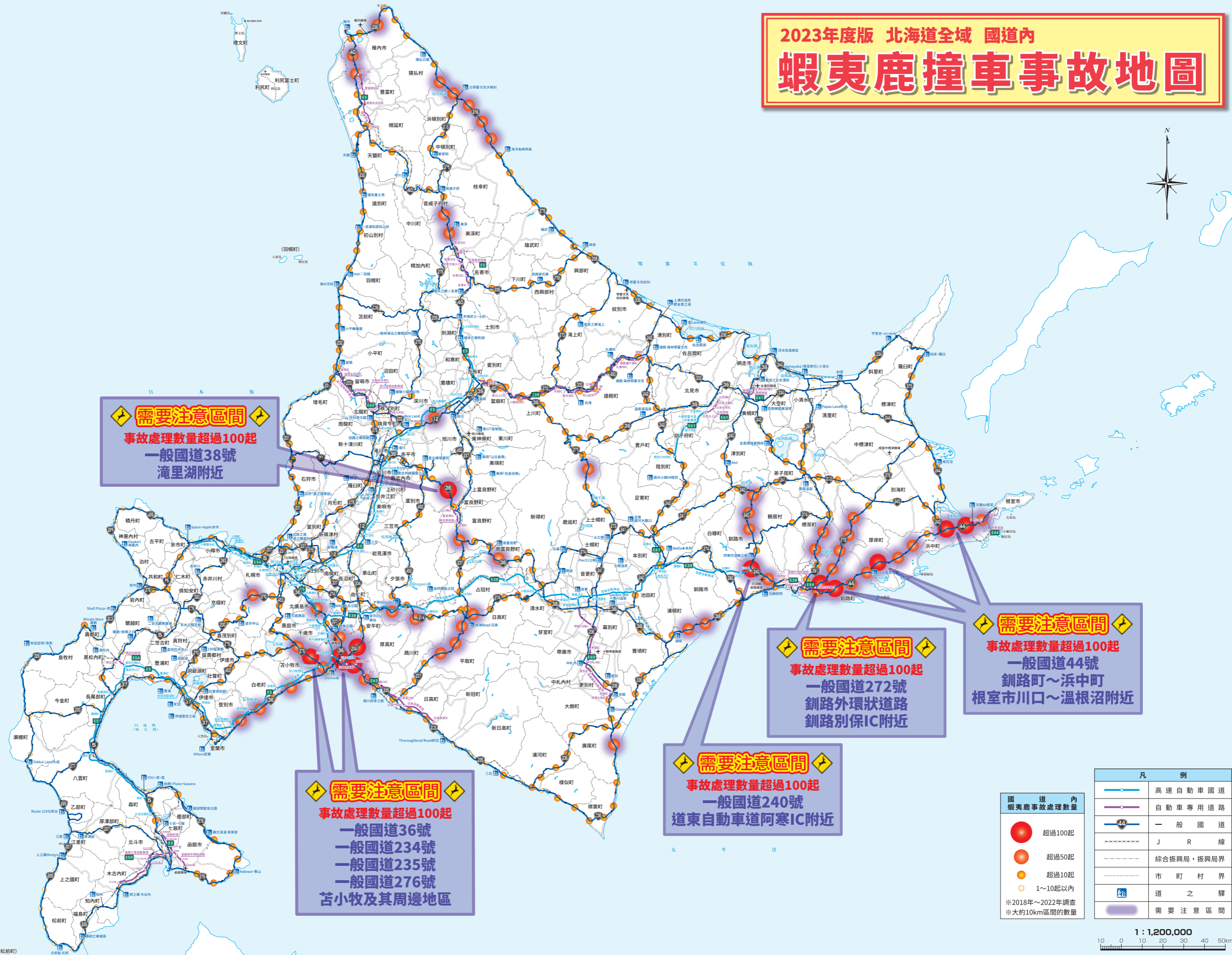
6 請留意路旁的樹林



橫貫森林的道路也在蝦夷鹿的活動範圍內。請隨時做好蝦夷鹿會突然跑出來的心理準備。

道路也是鹿的活動範圍

2023年度版 北海道全域 國道內 蝦夷鹿撞車事故地圖



需要注意區間
事故處理數量超過100起
一般國道38號
滝里湖附近

需要注意區間
事故處理數量超過100起
一般國道272號
釧路外環狀道路
釧路別保IC附近

需要注意區間
事故處理數量超過100起
一般國道44號
釧路町～浜中町
根室市川口～溫根沼附近

需要注意區間
事故處理數量超過100起
一般國道36號
一般國道234號
一般國道235號
一般國道276號
苫小牧及其周邊地區

凡例	
	高速自動車國道
	自動車専用道路
	一般國道
	J R 線
	綜合振興局・振興局界
	市町村界
	道之驛
	超過100起
	超過50起
	超過10起
	1～10起以內
※2016年～2022年調査 ※大約10km區間の數量	