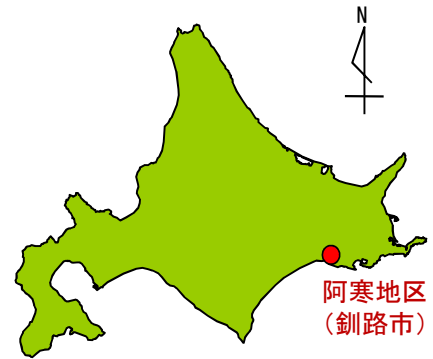


国営緊急農地再編整備事業

あ か ん

阿寒地区



阿寒地区
(釧路市)

地区の現状

- ◇本地区は、北海道釧路市の阿寒川流域に広がる畜産地帯である。
- ◇本地区の目指す農業は、農作業受託組織による効率的な農業生産を目指している。
- ◇しかし、地区内農地は、基盤整備が遅れているため、小区画であり、排水不良が生じ、効率的な農作業を行うための妨げとなっている。



阿寒地区 空撮
(阿寒地区の北部から
阿寒市街方向(太平洋方向)を望む)



刈り取り作業



拾上・細断、運搬

トラックへ
積み替え

各農家によるほ場作業により、労力・
機械保有コストを多く要する



円滑な農地の承継に支障を来す



排水不良により、牧草の収穫量が低い
ぬかるみにより、作業効率が悪い



地区の概要

- 関係市町：北海道 釧路市
- 受益面積：区画整理(畑) 2,407 ha
- 受益戸数：58戸
- 主要作物：牧草、青刈りとうもろこし

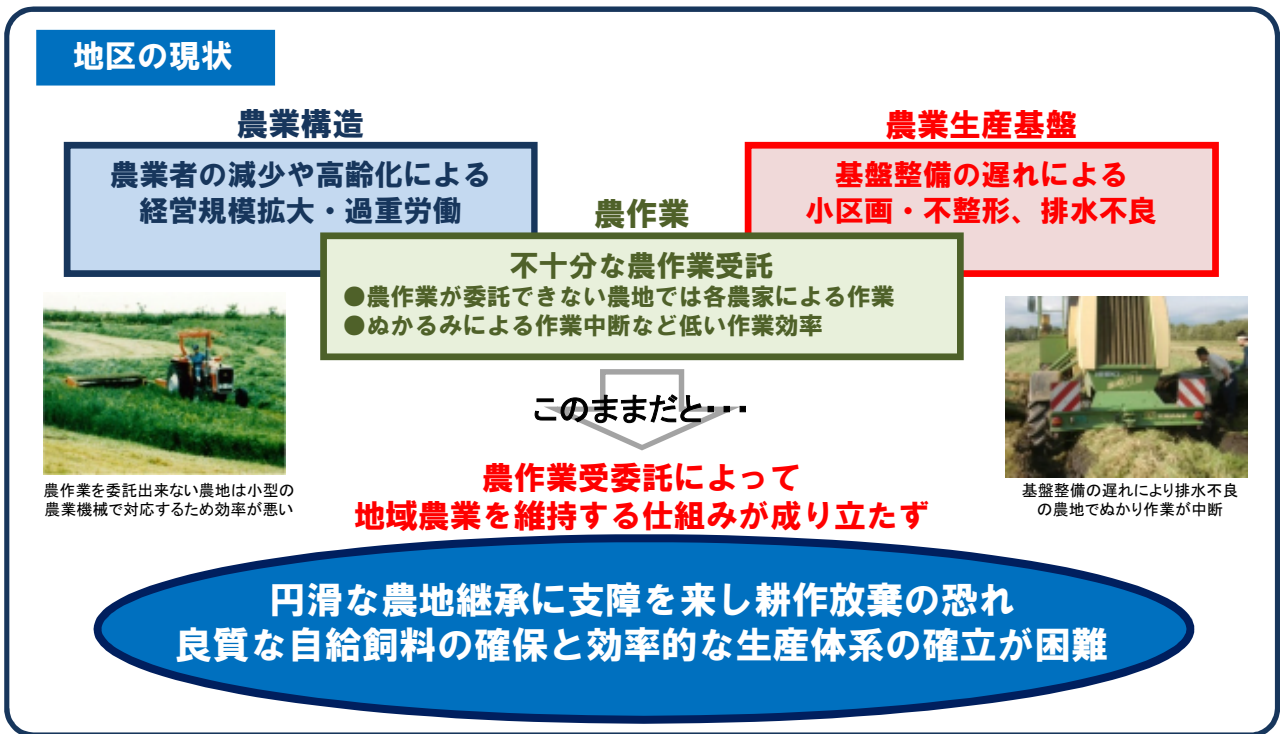


冷涼な気候を生かした
酪農により牛乳等を生産

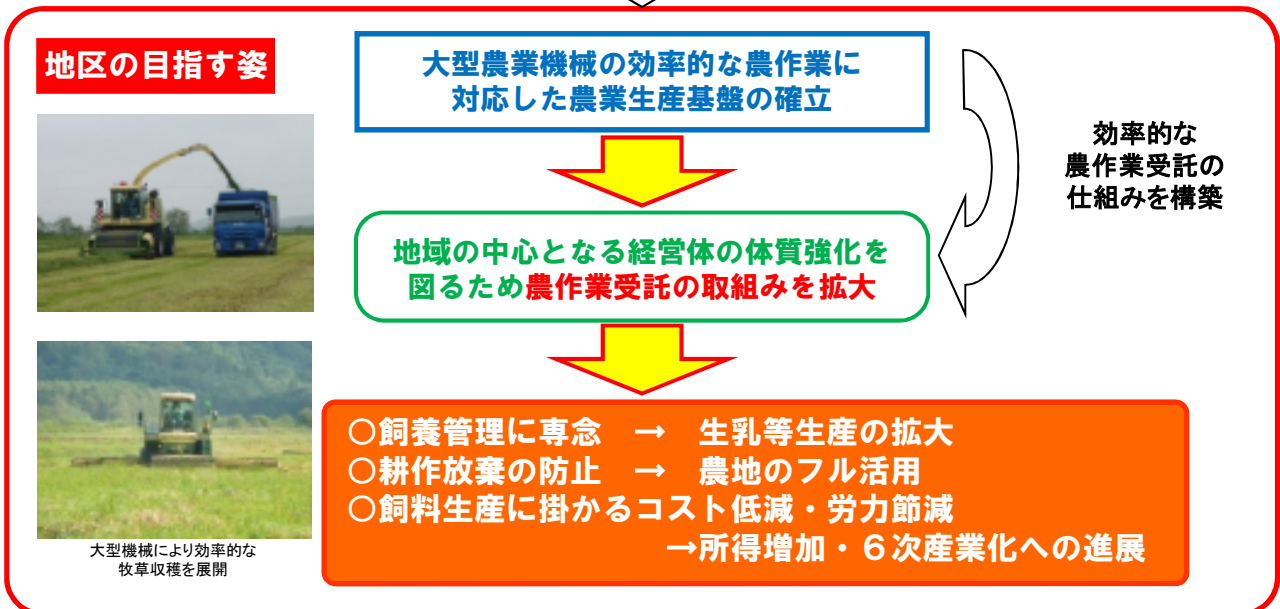


整備構想

区画整理事業によりほ場の大区画化や排水改善（乾畑化）し、緊急的に生産性の向上と耕作放棄地の発生防止による農地のフル活用を図るとともに、農作業受託の取り組みを拡大し、地域の中心となる経営体の体質強化を図る。



国営緊急農地再編整備事業によりほ場の大区画化や排水性を改善



競争力の有る「攻めの農業」を展開

農業者自ら乳製品の加工・直接販売によって農業の高付加価値化を図り、競争力の有る「攻めの農業」を展開

