



令和8年5月27日

釧路開発建設部
網走開発建設部



国道334号 知床横断道路 5月29日から終日通行が出来ます

国道334号知床横断道路（目梨郡羅臼町湯ノ沢から斜里郡斜里町字岩尾別 道道交点、延長23.8km）については、現在夜間通行規制を行い、地域の皆様方には御不便をおかけしておりましたが、このたび夜間の路面凍結の恐れがなくなったことから、下記のとおり夜間通行規制を解除し、終日通行が可能となりますのでお知らせします。

記

- 1 解除予定日時 令和8年5月29日（金）午前8時00分
終日通行可能（夜間通行規制解除）

（変更前）【第1段階】 9時30分～16時00分≪4/28～5/14≫
（変更前）【第2段階】 8時00分～17時00分≪5/15～5/28≫
- 2 その他 今後の路面状況及び気象状況によっては、通行規制を行う場合がありますので、ご理解・ご協力をお願いします。

【問合せ先】国土交通省 北海道開発局

釧路開発建設部 中標津道路事務所 所長 井内 彰宏 0153-72-3221（内線 201）
 釧路開発建設部 広報官 広報官 鈴木 亮 0154-24-7354（直通）
 釧路開発建設部ホームページ <https://www.hkd.mlit.go.jp/ks/>



網走開発建設部 網走道路事務所 所長 鈴木 淳 0152-43-4328（内線 20）
 網走開発建設部 広報官 広報官 佐々木 聖記 0152-44-6793（直通）
 網走開発建設部ホームページ <https://www.hkd.mlit.go.jp/ab/>



【参考】一般国道334号 知床横断道路の通行規制解除について

◆通行規制解除について

- 春の観光シーズン・ゴールデンウィーク前の開通を目指し、3月9日以降、斜里町側及び羅臼町側から知床峠頂上まで除雪・開通作業を開始しました。
- 標高738mの知床峠は、天候も変わりやすく、斜里町や羅臼町の市街地と比較して気温が約4～5℃低いため、市街地で気温がプラスでも、峠部は路面凍結している場合もあります。
- 厳しい気象(気温、降雪、風速等)条件であり、峠下の羅臼側は約8%の急勾配の区間もある等道路条件も厳しく、路面凍結のおそれのため、開通後であっても終日通行止めとする場合があります。
- 雪崩、路面凍結のおそれがなくなるまで、積雪状況の調査、パトロール等を毎日行い、除雪、路面や斜面の安全を確認後、通行規制を解除します。

◆終日通行について

- 夜間の路面凍結のおそれがなくなり、通行に支障がないと判断された場合、夜間の通行規制を解除し終日通行とします。
⇒昨年度は令和7年5月30日に全面解除しています。


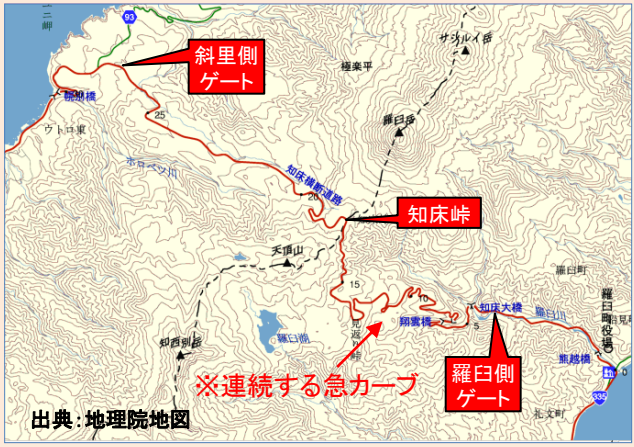
※降雪等気象の状況によっては通行止めを行うことがありますので、今後とも御理解・御協力のほど、よろしくお願いいたします。

【参考】一般国道334号 知床横断道路の厳しい道路条件について(イメージ)

▼ 路面凍結状況(通行止め中)



▼ 雪崩発生状況(通行止め中)



知床峠
標高738m

市街地と比較して
約4~5℃の温度低下

温度計(665m)

※連続する急カーブ

平均縦断勾配 約1~2%
(最大縦断勾配7.8%)

平均縦断勾配 約5%
(最大縦断勾配8.0%)

斜里側ゲート
標高172m

羅臼側ゲート
標高124m

通行規制区間 約23.8km

斜里町

羅臼町

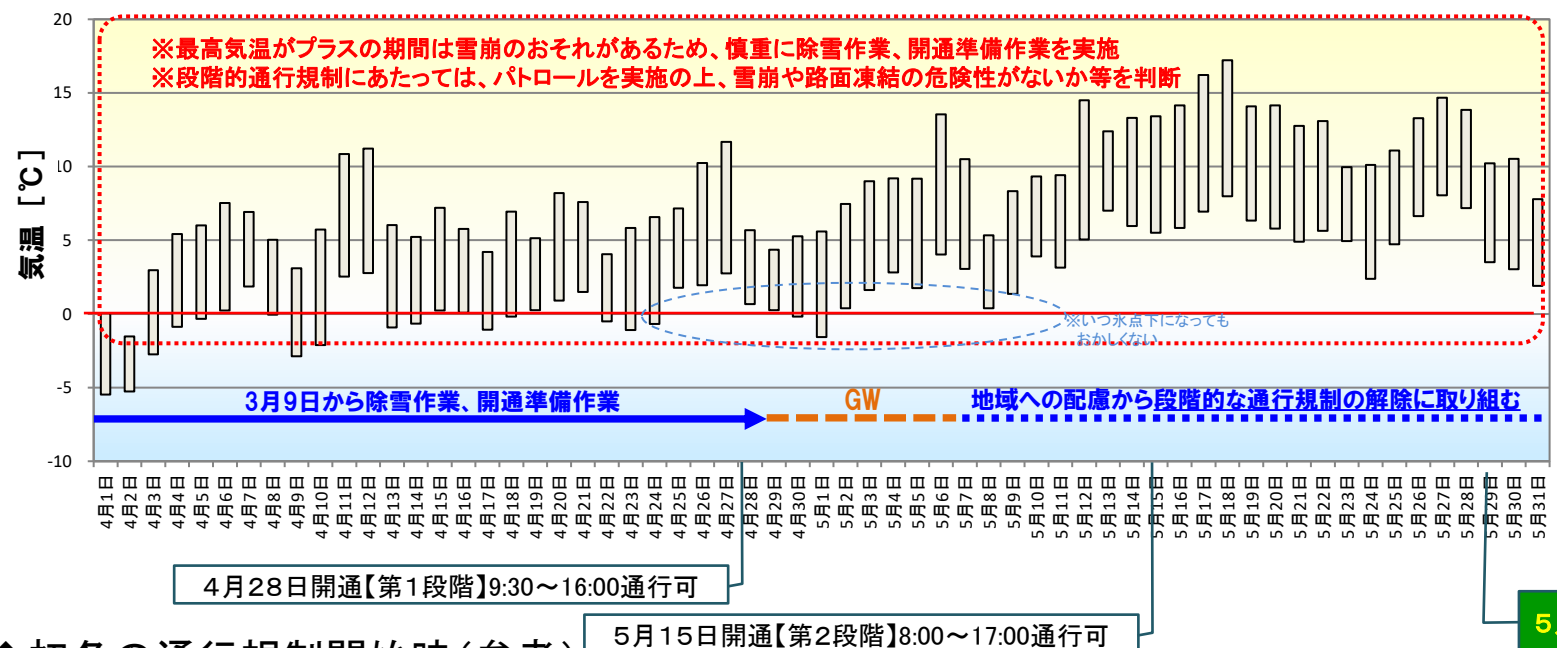
道路延長 約53km

道路延長 約17km

※約-0.6℃/100mと仮定

【参考】段階的な通行規制の考え方について

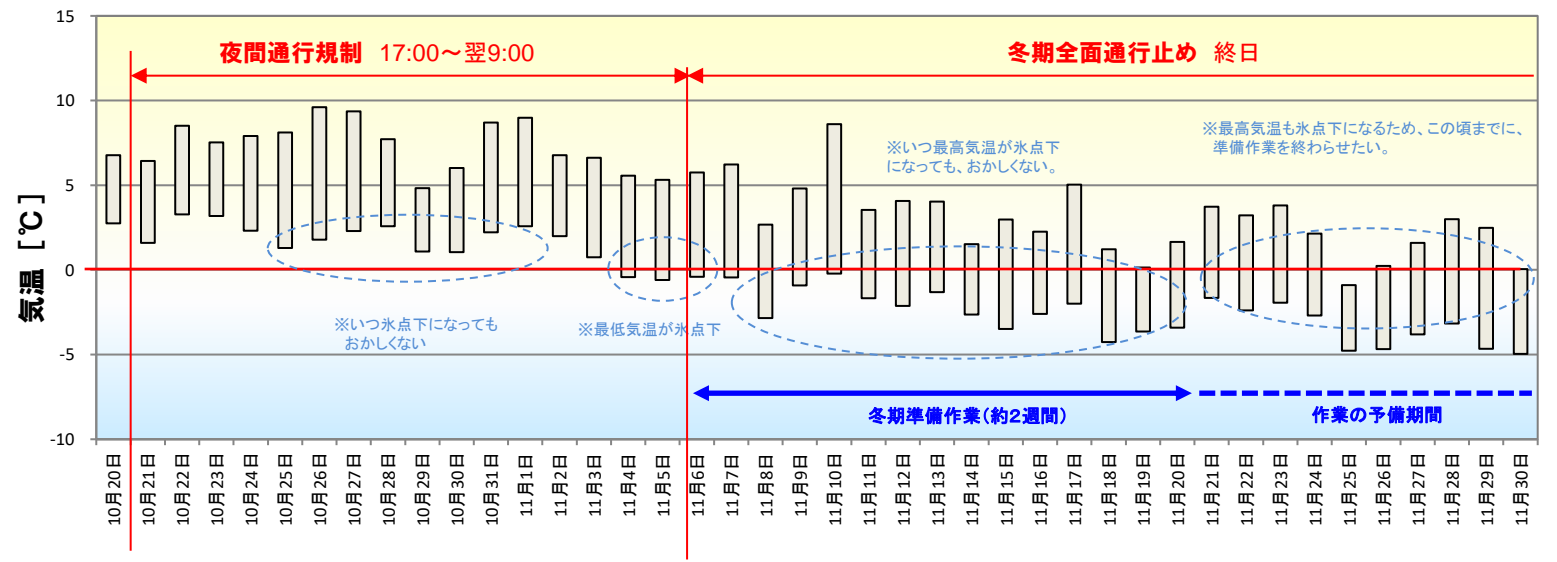
◆春の通行規制解除時（※積雪量や各年の気象状況により異なります。）



過去5年間の段階的通行規制、全面開通の実績

年度(令和)	段階的通行規制	全面開通
3	4/27	5/28
4	4/28	6/10
5	4/28	5/26
6	4/26	5/31
7	5/2	5/30

◆初冬の通行規制開始時(参考)



【凡例】

- 最高気温
- 最低気温

観測地点: 知床峠付近道路
 テレメーター(標高665m)

※解除時: R3-R7の5年間平均
 開始時: R3-R7の5年間平均