



平成29年4月25日

## 「知床横断道路入口」を表示した交差点名標識を設置します！

～観光地へのわかりやすい案内にむけて～

網走開発建設部及び釧路開発建設部では、世界自然遺産である知床半島に位置し、斜里町と羅臼町を結ぶ観光ルートになっていることから、多くの観光客が利用する「知床横断道路」入口交差点において、観光地名称を表示した交差点名標識を設置することとしましたので、お知らせいたします。

国土交通省では、観光先進国や地方創生の実現に向け、観光地に隣接する、又は観光地へのアクセス道路入口となる交差点名標識<sup>※</sup>に観光地の名称を表示することにより、観光地へのわかりやすい案内になるよう、標識の改善を推進しています。

注) 交差点において地点名等を表示する標識

1. 設置場所：①国道334号 斜里郡斜里町字岩尾別585（知床横断道路入口交差点）  
②国道334号 目梨郡羅臼町緑町（知床横断道路入口交差点）

2. 設置予定日時：①平成29年4月27日（木）13:00～15:00（予定）  
②平成29年4月27日（木）13:00～15:00（予定）  
※天候等により変更する場合があります。

※詳細については、別紙をご参照ください。

### 【問合せ先】 国土交通省 北海道開発局

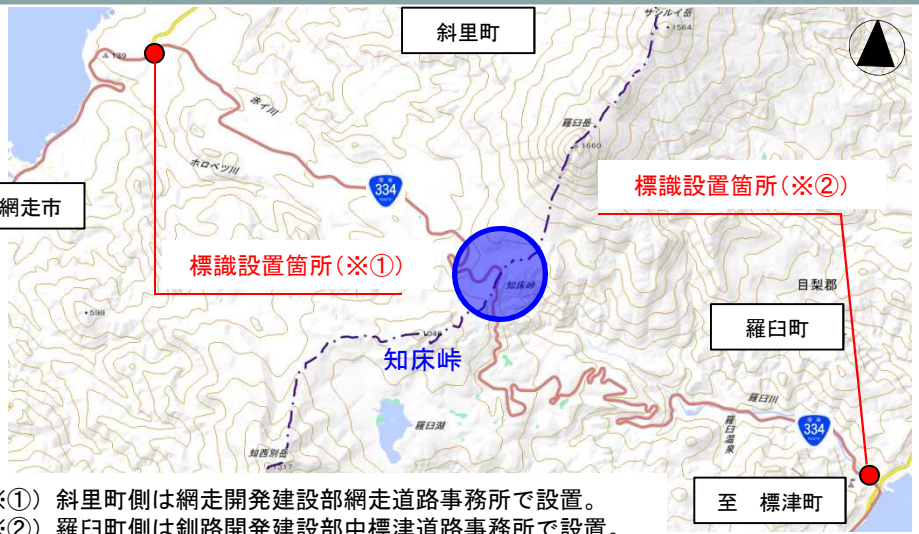
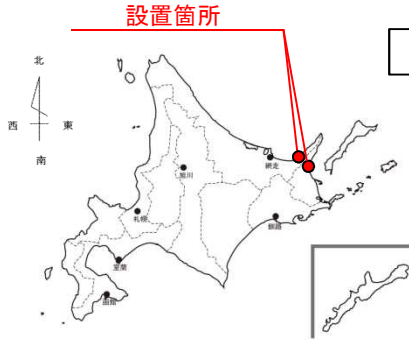
①網走開発建設部 網走道路事務所 工務課長 佐藤 泰規 0152-43-4328（内線40）  
網走開発建設部 道路計画課 課長 松久 浩 0152-44-6171（内線351）  
網走開発建設部ホームページ <http://www.hkd.mlit.go.jp/ab/index.html>



②釧路開発建設部 中標津道路事務所 工務課長 長屋 延和 0153-72-3221（内線410）  
釧路開発建設部 道路計画課 課長 福原 英之 0154-24-7268（内線3351）  
釧路開発建設部ホームページ <http://www.hkd.mlit.go.jp/ks/index.html>



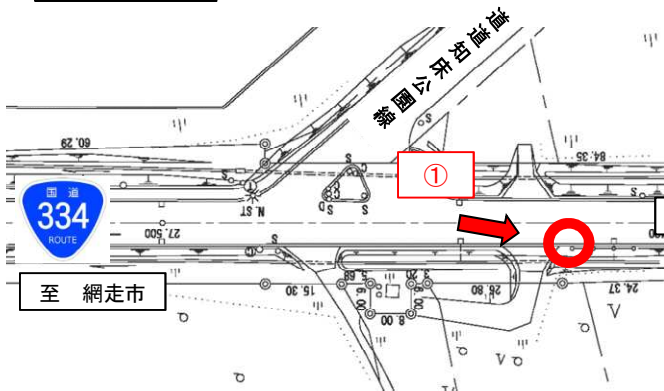
## 位置図



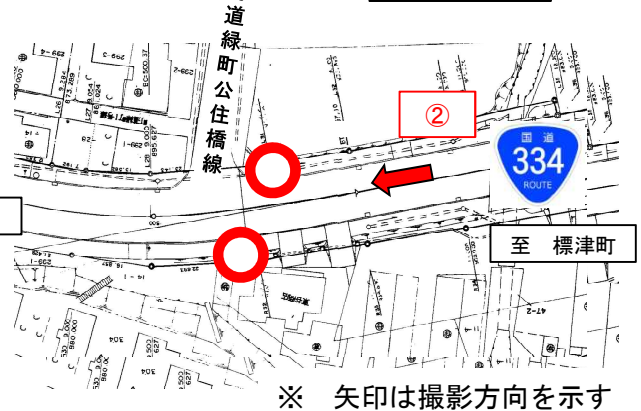
※① 斜里町側は網走開発建設部網走道路事務所で設置。  
 ※② 羅臼町側は釧路開発建設部中標津道路事務所で設置。

## 平面図

### 斜里町



### 羅臼町




## 標識設置イメージ

※写真はイメージ図です。

知床横断道路入口  
Shiretoko Crossing Road Ent.

### 斜里町



### 羅臼町

