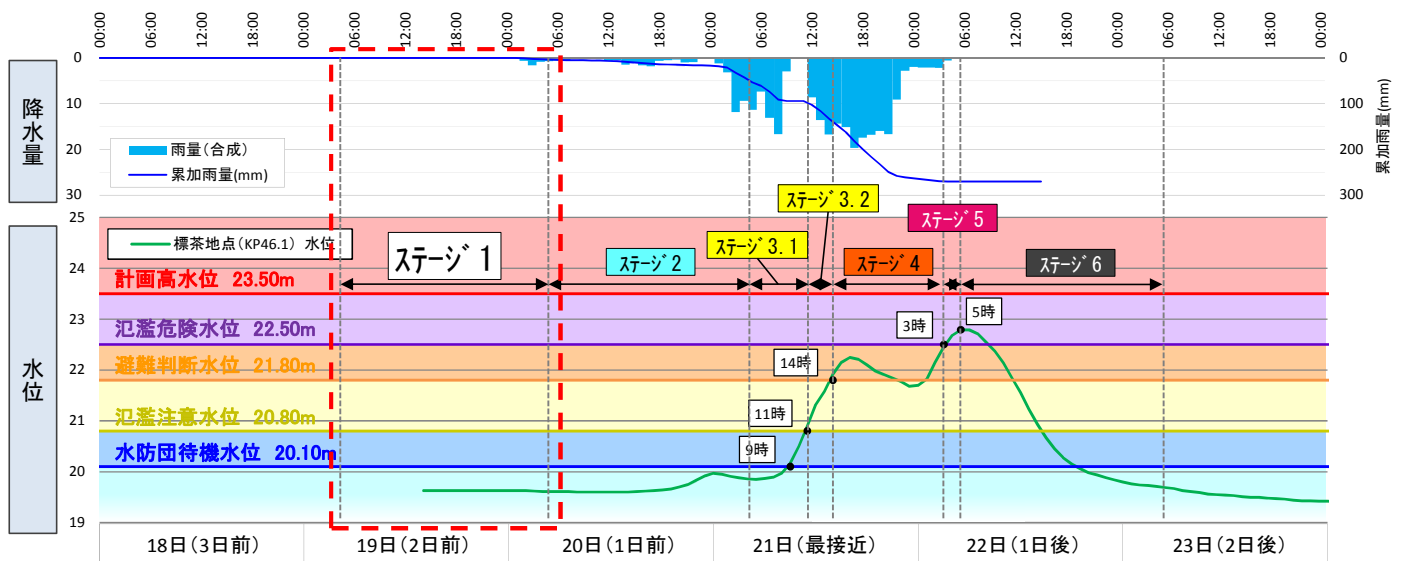


タイムライン ステージ1

◆気象台による台風説明会が開催された場合

水位情報	防災気象情報	標茶町情報
—	—	—

釧路川 標茶観測所の水位及び降水量状況



平時の釧路川の様子

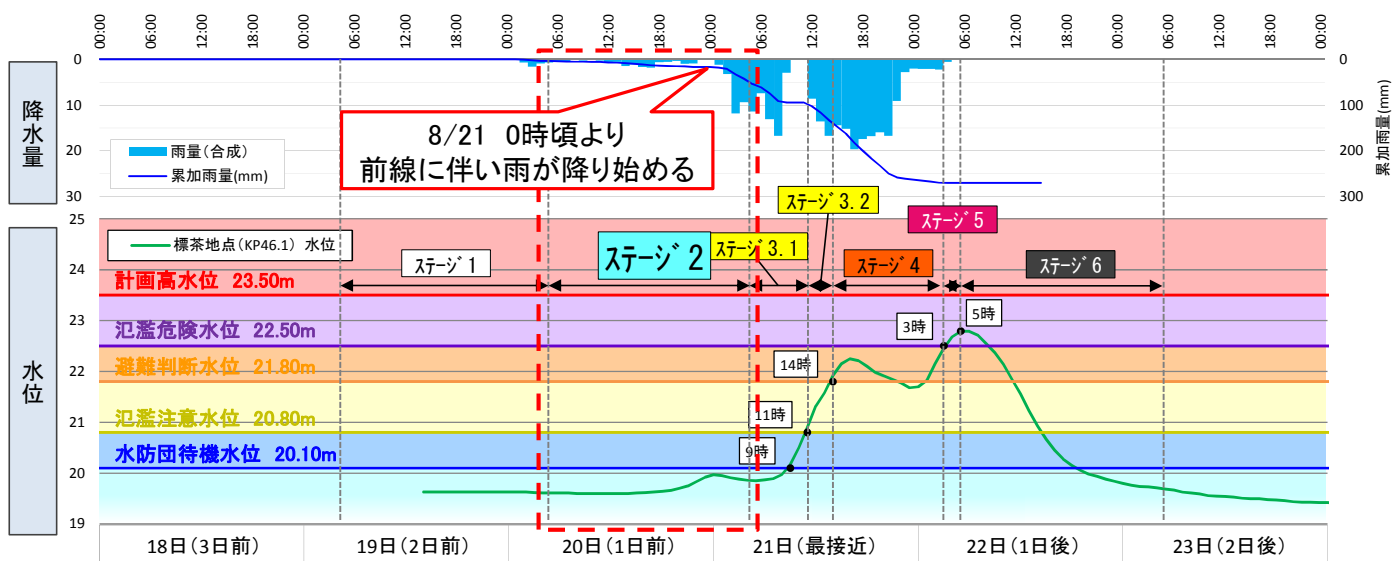


タイムライン ステージ2

◆大雨注意報の発表または大雨警報発表の可能性が高い場合

水位情報	防災気象情報	標茶町情報
	大雨注意報	第1非常配備
	洪水注意警報	

釧路川 標茶観測所の水位及び降水量状況



平時の釧路川の様子

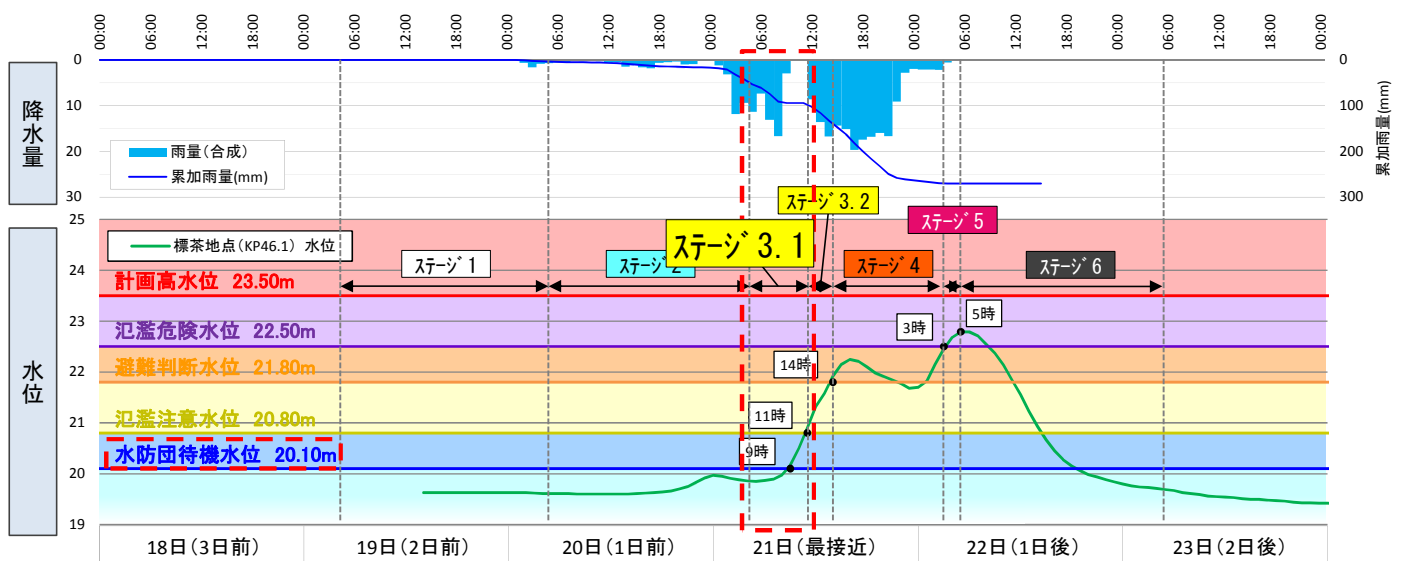


タイムライン ステージ3.1

◆大雨警報の発表、水防団待機水位の超過、内水氾濫のおそれ

水位情報	防災気象情報	標茶町情報
水防団待機水位	氾濫注意情報	第2非常配備
	大雨警報	避難準備・高齢者等避難開始[内水]
	洪水警報	

釧路川 標茶観測所の水位及び降水量状況



リエゾン派遣



災害対策用機械による排水準備

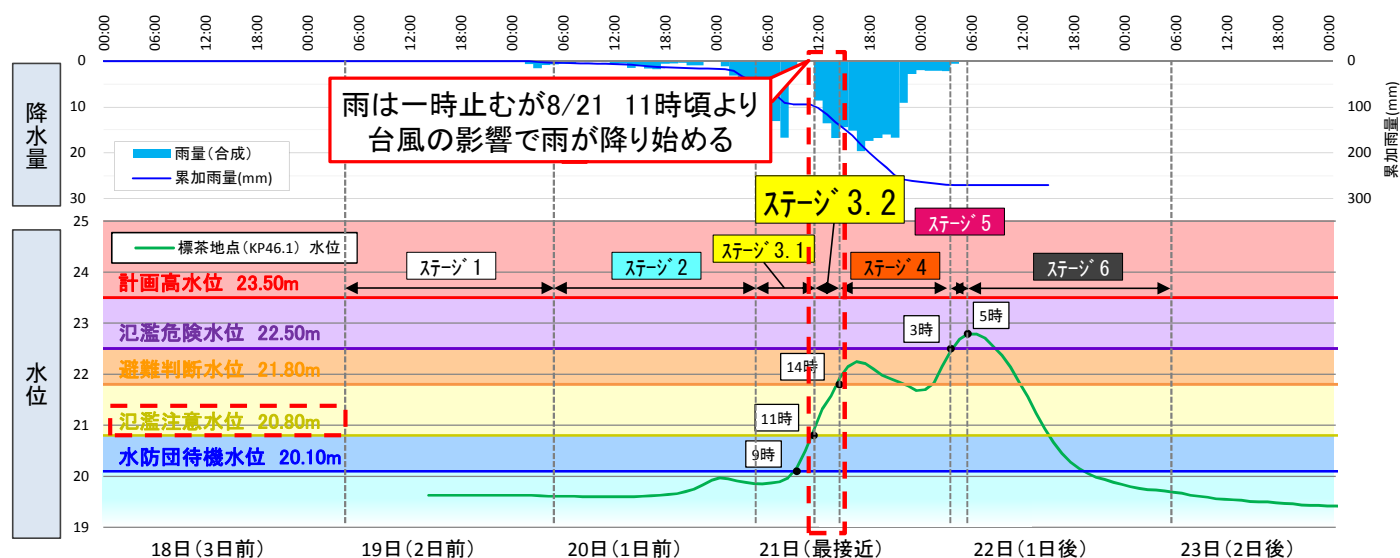


タイムライン ステージ3.2

◆ 氾濫注意水位の超過、内水氾濫の発生

水位情報	防災気象情報	標茶町情報
氾濫注意水位	氾濫注意情報	第2 非常配備
	大雨警報	避難準備・高齢者等避難開始[内水]
	洪水警報	避難勧告[内水]

釧路川 標茶観測所の水位及び降水量状況



災害対策用機械による排水準備



標茶町の内水氾濫の様子



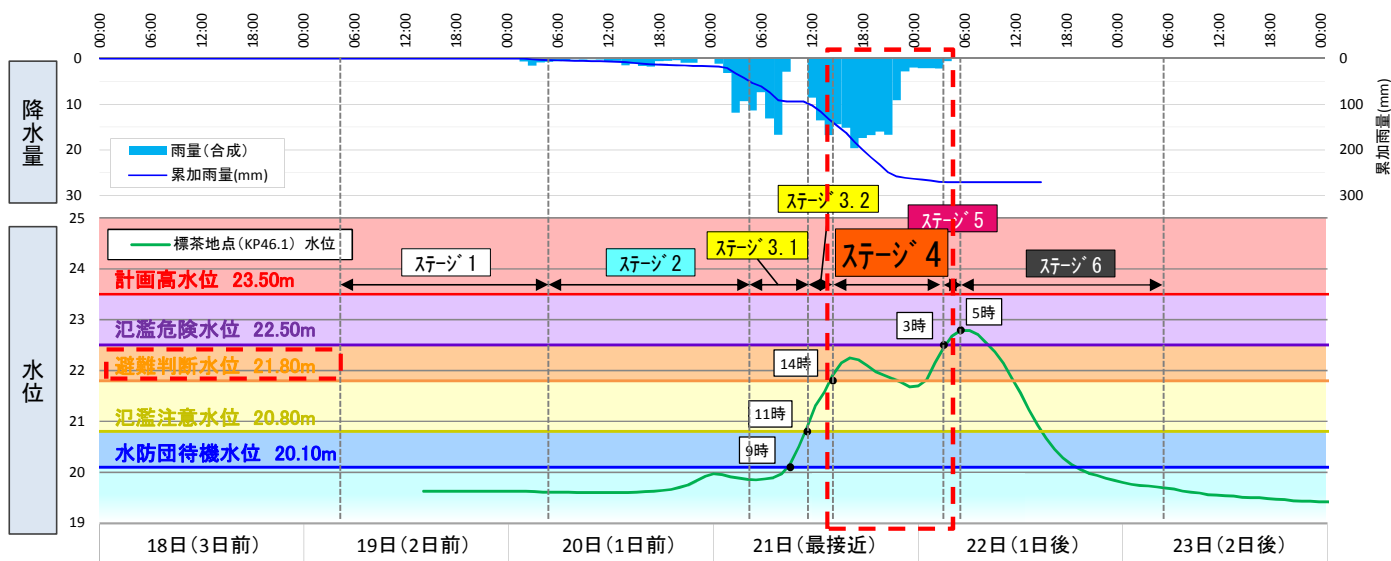
※写真：標茶町提供資料

タイムライン ステージ4

◆避難判断水位の超過を超過し、さらに上昇する可能性が高い場合

水位情報	防災気象情報	標茶町情報
避難判断水位	氾濫警戒情報	第3非常配備
	大雨警報	避難指示（緊急）[内水]
	洪水警報	避難準備・高齢者等避難開始[外水]

釧路川 標茶観測所の水位及び降水量状況



釧路川の河川敷の様子

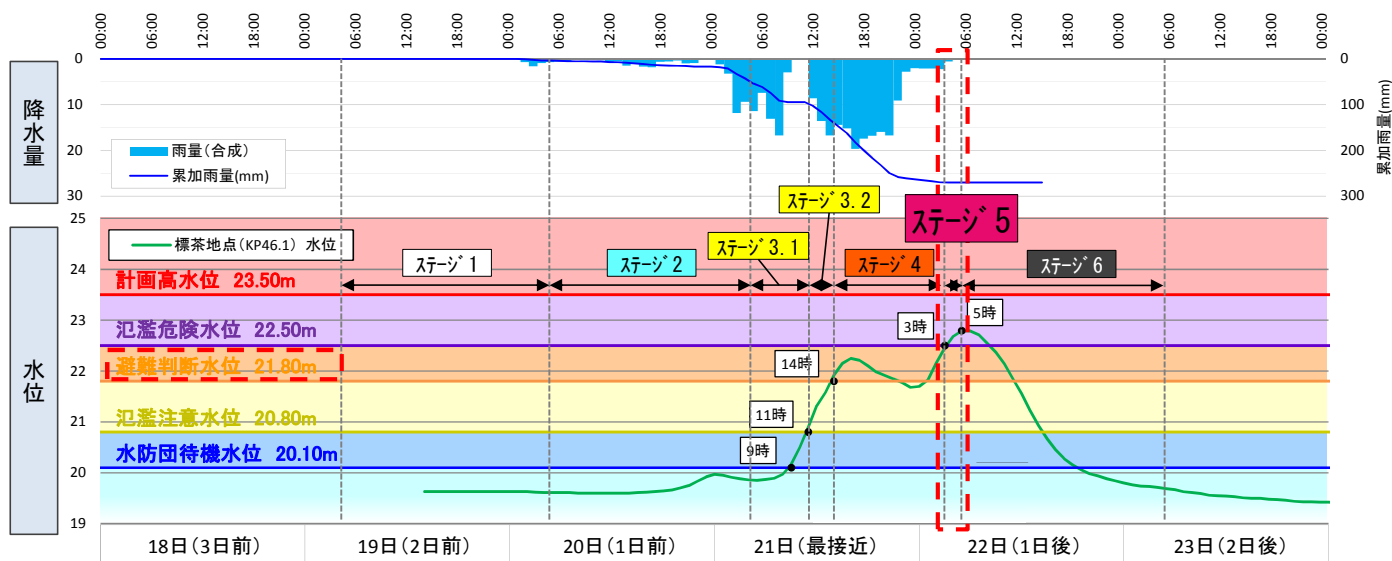


タイムライン ステージ5

◆氾濫危険水位の超過

水位情報	防災気象情報	標茶町情報
氾濫危険水位	氾濫危険情報	第3非常配備
	大雨警報	避難指示(緊急)[内水]
	洪水警報	避難勧告[外水] / 避難指示(緊急)[外水]

釧路川 標茶観測所の水位及び降水量状況



増水時の釧路川の様子 (標茶観測所付近)

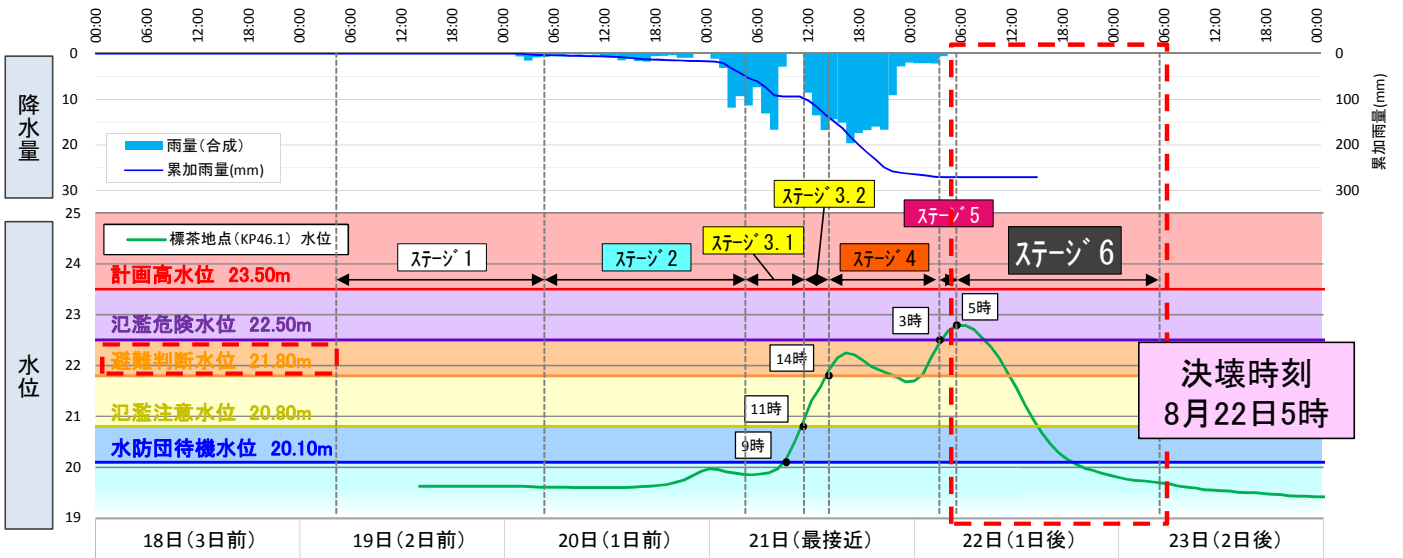


タイムライン ステージ6

◆河川氾濫の発生

水位情報	防災気象情報	標茶町情報
氾濫危険水位	氾濫危険情報	第3非常配備
	大雨警報	避難指示（緊急）[内水]
	洪水警報	避難指示（緊急）[外水]

釧路川 標茶観測所の水位及び降水量状況



河川氾濫の様子（空知川・南富良野町）

