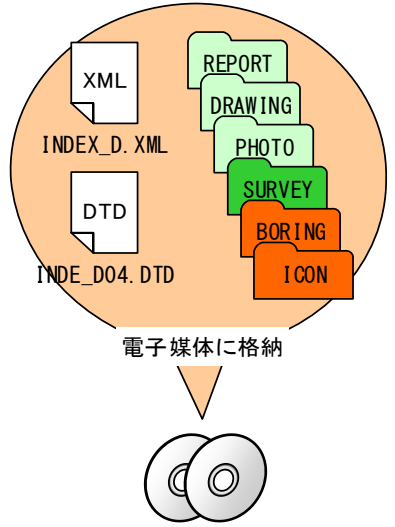
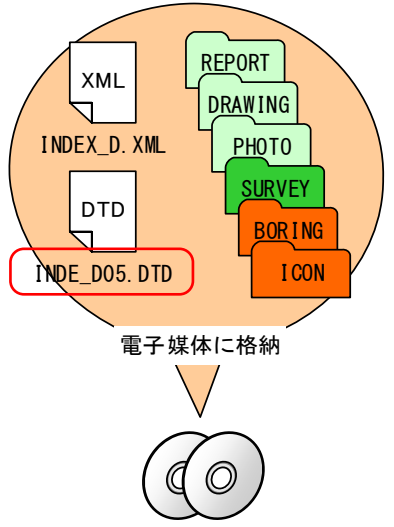
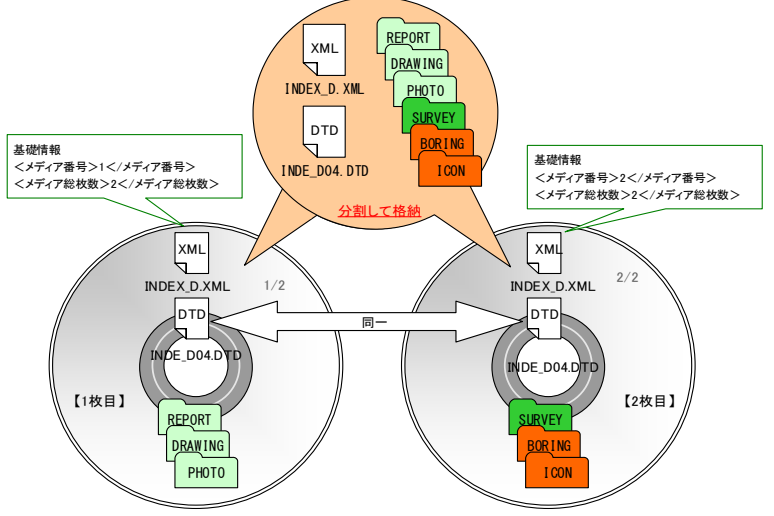
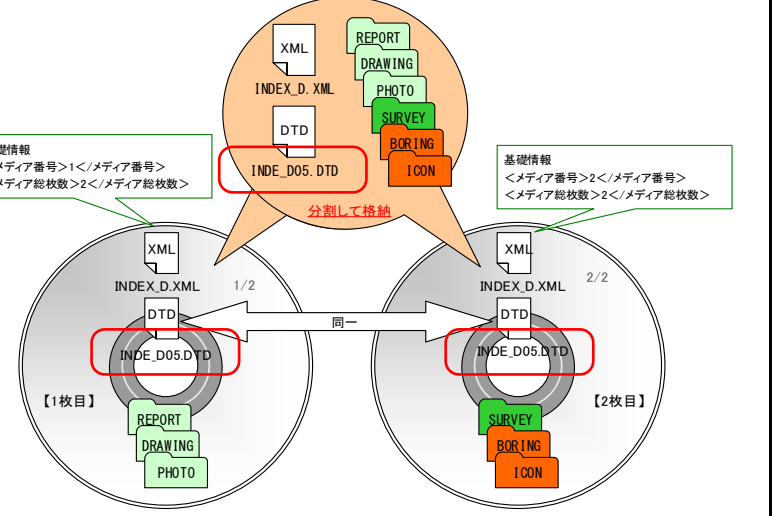


項目(番号は改訂前)	旧		新		理由
	項	内容	項	内容	
表紙	表紙	令和2年5月 第1.2版	表紙	令和3年5月 第1版	・最新版に変更
1-3 適用する事業	6	官庁営繕(事業営繕含む)	1	営繕	・部門名(営繕)の整合
1-4-1 各事業の要領・基準等の体系	2	※平成31年3月時点の最新の要領を参照してください。	2	※令和3年5月時点の各要領を参照してください。	・参照する版を変更
1-4-1 各事業の要領・基準等の体系	8	<p>図1-1 手引き【業務】の上位に位置する規定類の関係</p> <p>(部門名)官庁営繕</p>	3	<p>図1-1 手引き【業務】の上位に位置する規定類の関係</p> <p>(部門名)営繕</p>	・部門名(営繕)の整合
9-1 作業の流れ	31	<p>図9-1 電子成果品作成から電子媒体提出までの流れ</p>	26	<p>図9-1 電子成果品作成から電子媒体提出までの流れ</p>	・国土交通省要領・ガイドライン最新版と整合 (DTDファイルのバージョン修正)
9-2-1 業務管理ファイルの作成	32	表9-1 業務管理ファイル及びDTD「INDE_D04.DTD」	27	表9-1 業務管理ファイル及びDTD「INDE_D05.DTD」	・国土交通省要領・ガイドライン最新版と整合 (DTDファイルのバージョン修正)

項目(番号は改訂前)	旧		新		理由
	項	内容	項	内容	
9-9-3 電子媒体への格納	65	図9-14 電子媒体へ格納される ファイル・フォルダのイメージ 	60	図9-14 電子媒体へ格納される ファイル・フォルダのイメージ 	<ul style="list-style-type: none"> <li>国土交通省要領・ガイドライン最新版と整合 (DTDファイルのバージョン修正)</li> </ul>
9-9-6 電子媒体が複数枚になる場合の処置	68	図9-16 電子媒体が2枚になる場合の作成例 	63	図9-16 電子媒体が2枚になる場合の作成例 	<ul style="list-style-type: none"> <li>国土交通省要領・ガイドライン最新版と整合 (DTDファイルのバージョン修正)</li> </ul>
9-9-7 電子媒体納品書	69	図9-17 電子媒体納品書(例)	64	図9-17 電子媒体納品書(例) <b>押印欄を廃止</b>	<ul style="list-style-type: none"> <li>電子媒体納品書の押印欄を廃止</li> </ul>

項目(番号は改訂前)	旧		新		理由																																																																								
	項	内容	項	内容																																																																									
13-1 スタイルシートの活用	80	表13-1 各管理ファイルのスタイルシートのファイル名 <table border="1" style="margin-left: 20px;"> <thead> <tr> <th colspan="2">作成方法</th> <th>作成支援ツール利用</th> </tr> <tr> <th>各管理ファイル</th> <th>XSL</th> <th>スタイルシートファイル名</th> </tr> </thead> <tbody> <tr><td>業務管理ファイル</td><td></td><td>INDE_D04.XSL</td></tr> <tr><td>報告書管理ファイル</td><td></td><td>REP04.XSL</td></tr> <tr><td>図面管理ファイル</td><td></td><td>DRAW04.XSL</td></tr> <tr><td>写真管理ファイル</td><td></td><td>PHOTO05.XSL</td></tr> <tr><td>測量情報管理ファイル</td><td></td><td>SURVEY02.XSL</td></tr> <tr><td>測量成果管理ファイル</td><td></td><td>SURV_D02.XSL</td></tr> <tr><td>地質情報管理ファイル</td><td></td><td>BRG0200.XSL</td></tr> <tr><td>コア写真管理ファイル</td><td></td><td>CPIC0110.XSL</td></tr> <tr><td>土質試験及び地盤調査管理ファイル</td><td></td><td>GTST0120.XSL</td></tr> <tr><td>その他管理ファイル</td><td></td><td>OTHER0110.XSL</td></tr> </tbody> </table>	作成方法		作成支援ツール利用	各管理ファイル	XSL	スタイルシートファイル名	業務管理ファイル		INDE_D04.XSL	報告書管理ファイル		REP04.XSL	図面管理ファイル		DRAW04.XSL	写真管理ファイル		PHOTO05.XSL	測量情報管理ファイル		SURVEY02.XSL	測量成果管理ファイル		SURV_D02.XSL	地質情報管理ファイル		BRG0200.XSL	コア写真管理ファイル		CPIC0110.XSL	土質試験及び地盤調査管理ファイル		GTST0120.XSL	その他管理ファイル		OTHER0110.XSL	75	表13-1 各管理ファイルのスタイルシートのファイル名 <table border="1" style="margin-left: 20px;"> <thead> <tr> <th colspan="2">作成方法</th> <th>作成支援ツール利用</th> </tr> <tr> <th>各管理ファイル</th> <th>XSL</th> <th>スタイルシートファイル名</th> </tr> </thead> <tbody> <tr><td>業務管理ファイル</td><td></td><td>INDE_D05.XSL</td></tr> <tr><td>報告書管理ファイル</td><td></td><td>REP04.XSL</td></tr> <tr><td>図面管理ファイル</td><td></td><td>DRAW04.XSL</td></tr> <tr><td>写真管理ファイル</td><td></td><td>PHOTO05.XSL</td></tr> <tr><td>測量情報管理ファイル</td><td></td><td>SURVEY02.XSL</td></tr> <tr><td>測量成果管理ファイル</td><td></td><td>SURV_D02.XSL</td></tr> <tr><td>地質情報管理ファイル</td><td></td><td>BRG0200.XSL</td></tr> <tr><td>コア写真管理ファイル</td><td></td><td>CPIC0110.XSL</td></tr> <tr><td>土質試験及び地盤調査管理ファイル</td><td></td><td>GTST0120.XSL</td></tr> <tr><td>その他管理ファイル</td><td></td><td>OTHER0110.XSL</td></tr> </tbody> </table>	作成方法		作成支援ツール利用	各管理ファイル	XSL	スタイルシートファイル名	業務管理ファイル		INDE_D05.XSL	報告書管理ファイル		REP04.XSL	図面管理ファイル		DRAW04.XSL	写真管理ファイル		PHOTO05.XSL	測量情報管理ファイル		SURVEY02.XSL	測量成果管理ファイル		SURV_D02.XSL	地質情報管理ファイル		BRG0200.XSL	コア写真管理ファイル		CPIC0110.XSL	土質試験及び地盤調査管理ファイル		GTST0120.XSL	その他管理ファイル		OTHER0110.XSL	・国土交通省要領・ガイドライン最新版と整合 (DTDファイルのバージョン修正)
作成方法		作成支援ツール利用																																																																											
各管理ファイル	XSL	スタイルシートファイル名																																																																											
業務管理ファイル		INDE_D04.XSL																																																																											
報告書管理ファイル		REP04.XSL																																																																											
図面管理ファイル		DRAW04.XSL																																																																											
写真管理ファイル		PHOTO05.XSL																																																																											
測量情報管理ファイル		SURVEY02.XSL																																																																											
測量成果管理ファイル		SURV_D02.XSL																																																																											
地質情報管理ファイル		BRG0200.XSL																																																																											
コア写真管理ファイル		CPIC0110.XSL																																																																											
土質試験及び地盤調査管理ファイル		GTST0120.XSL																																																																											
その他管理ファイル		OTHER0110.XSL																																																																											
作成方法		作成支援ツール利用																																																																											
各管理ファイル	XSL	スタイルシートファイル名																																																																											
業務管理ファイル		INDE_D05.XSL																																																																											
報告書管理ファイル		REP04.XSL																																																																											
図面管理ファイル		DRAW04.XSL																																																																											
写真管理ファイル		PHOTO05.XSL																																																																											
測量情報管理ファイル		SURVEY02.XSL																																																																											
測量成果管理ファイル		SURV_D02.XSL																																																																											
地質情報管理ファイル		BRG0200.XSL																																																																											
コア写真管理ファイル		CPIC0110.XSL																																																																											
土質試験及び地盤調査管理ファイル		GTST0120.XSL																																																																											
その他管理ファイル		OTHER0110.XSL																																																																											
着手時協議チェックシート (国交省/業務)【港湾・空	—	—	—	・「開発局手引き 港湾・空港/R03.04」版を追加	・着手時協議チェックシートの様式変更																																																																								