

令和7年度 北見河川事務所 刈草バンク

目次

河川名	ページ	河川名	ページ
常呂川	2	網走川	7
無加川	6	美幌川	9

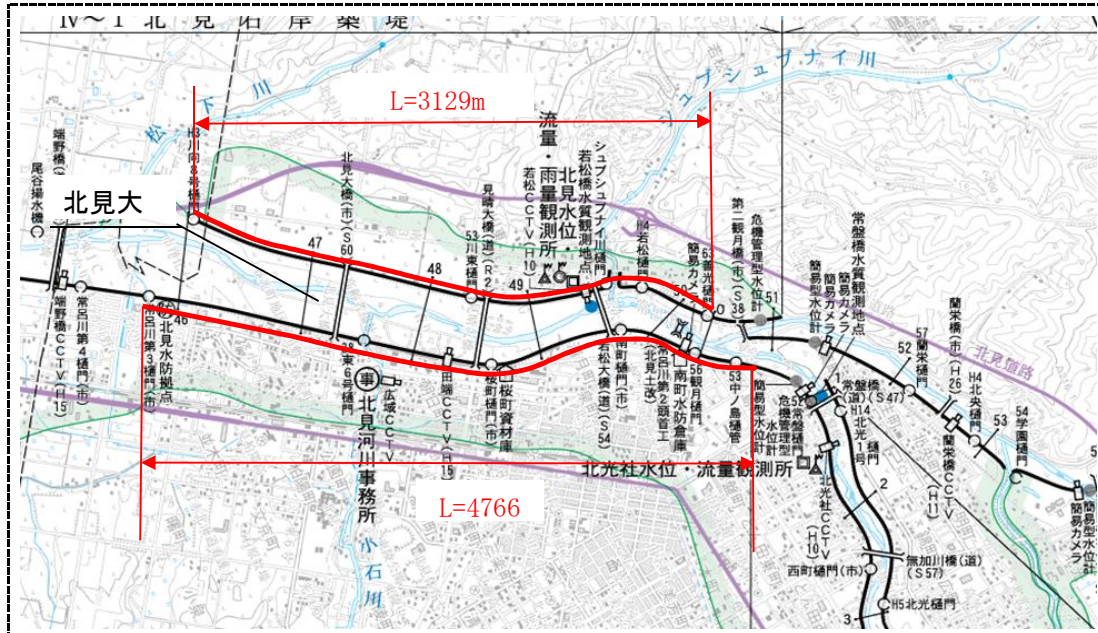
目次河川名クリックで対象ページへ移動します。

河川名	築堤名	市町村名
常呂川	常呂右岸	北見市
	北見左右岸	北見市
	訓子府左右岸	訓子府町
	置戸川向	置戸町
無加川	無加川左岸	北見市
網走川	下流部右岸	網走市
	美幌左岸、右岸	美幌町
美幌川	美幌側左岸	美幌町

令和7年度 刈草バンク記入フォーマット

担当事務所情報・河川情報						刈草情報 [m3]					備考	
事務所等名	担当係名	電話番号	河川名	施工市町村名	地先(提供場所)	6月	7月	8月	9月	10月		草種
網走開発建設部 北見河川事務所	計画課	0157-23-6118	常呂川	北見市 北見自治区	北見左右岸	概ねの発生時 ←—————→ 集草時期、集草方法等は各種条件により変わり					概ね ・ケンタッキーブルーグラス ・クリーピングレッドフェスク ・ハードフェスク ※イタドリ等の混入有り	

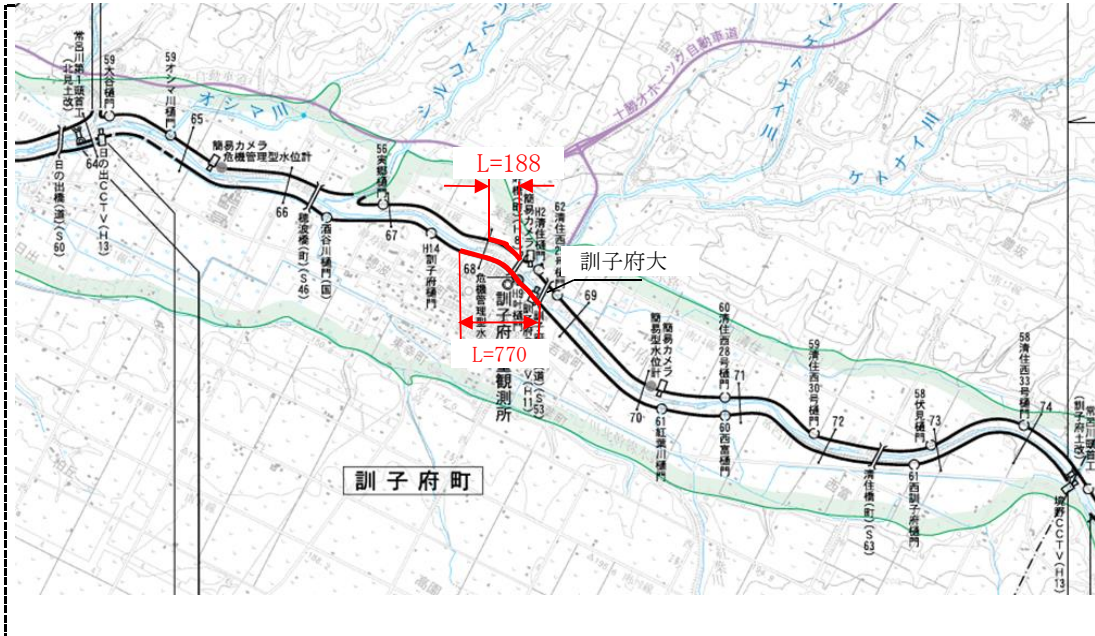
◎刈草の無償提供実施箇所図



令和7年度 刈草バンク記入フォーマット

担当事務所情報・河川情報						刈草情報 [m3]					備考	
事務所等名	担当係名	電話番号	河川名	施工市町村名	地先(提供場所)	6月	7月	8月	9月	10月		草種
網走開発建設部 北見河川事務所	計画課	0157-23-6118	常呂川	訓子府	訓子府左右岸	概ねの発生時 ←—————→ 集草時期、集草方法等は各種条件により変わり					概ね ・ケンタッキーブルーグラス ・クリアピングレッドフェスク ・ハードフェスク ※イタドリ等の混入有り	

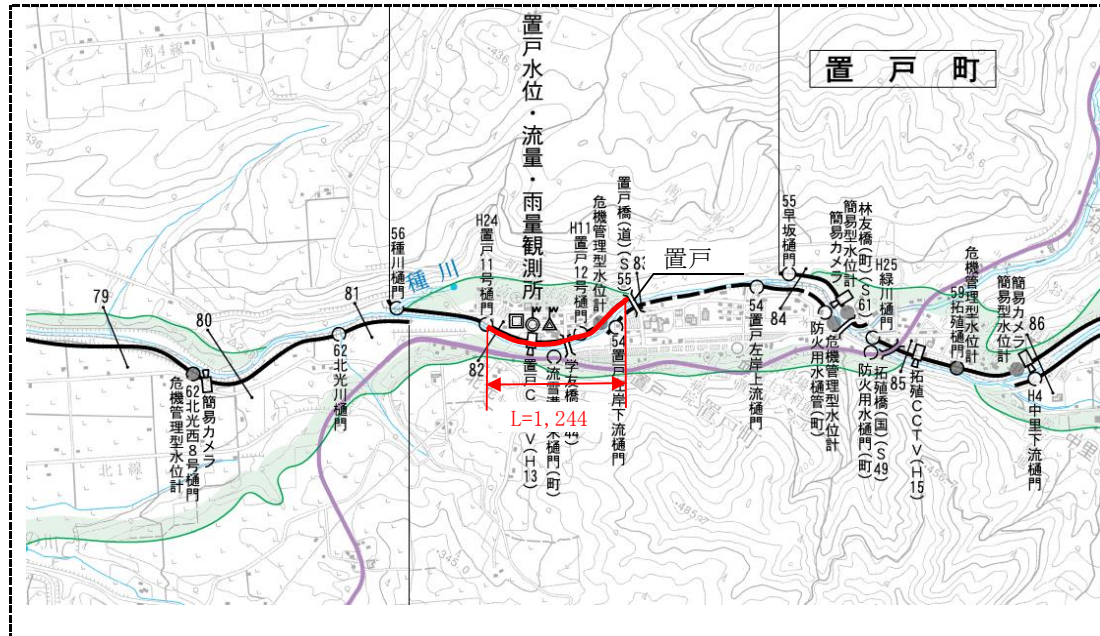
◎刈草の無償提供実施箇所図



令和7年度 刈草バンク記入フォーマット

担当事務所情報・河川情報						刈草情報 [m3]					備考	
事務所等名	担当係名	電話番号	河川名	施工市町村名	地先(提供場所)	6月	7月	8月	9月	10月		草種
網走開発建設部 北見河川事務所	計画課	0157-23-6118	常呂川	置戸町	置戸川向	概ねの発生時 ←-----→ 集草時期、集草方法等は各種条件により変わり					概ね ・ケンタッキーブルーグラス ・クリーピングレッドフェスク ・ハードフェスク ※イタドリ等の混入有り	

◎刈草の無償提供実施箇所図



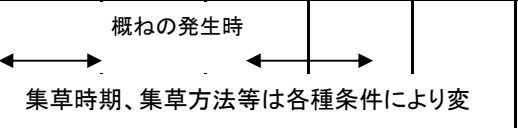
令和7年度 刈草バンク記入フォーマット

担当事務所情報・河川情報						刈草情報 [m3]					備考	
事務所等名	担当係名	電話番号	河川名	施工市町村名	地先(提供場所)	6月	7月	8月	9月	10月		草種
網走開発建設部 北見河川事務所	計画課	0157-23-6118	無加川	北見市 北見自治区	無加川左岸	概ねの発生時 ←—————→ 集草時期、集草方法等は各種条件により変わり					概ね ・ケンタッキーブルーグラス ・クリーピングレッドフェスク ・ハードフェスク ※イタドリ等の混入有り	

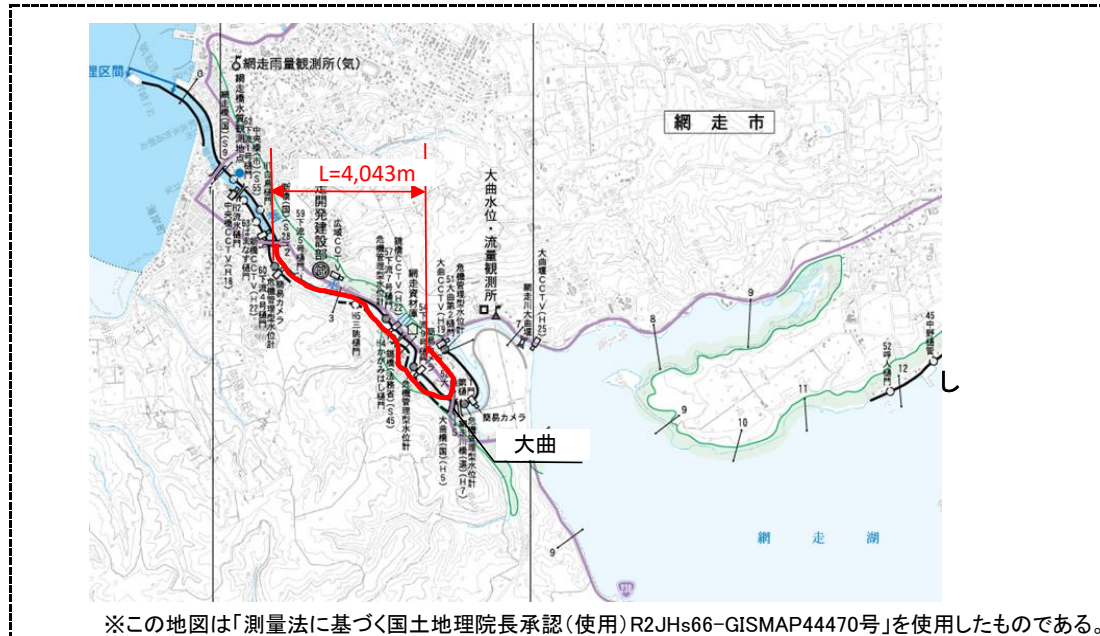
◎刈草の無償提供実施箇所図



令和7年度 刈草バンク記入フォーマット

担当事務所情報・河川情報						刈草情報 [m3]					備考	
事務所等名	担当係名	電話番号	河川名	施工市町村名	地先(提供場所)	6月	7月	8月	9月	10月		草種
網走開発建設部 北見河川事務所	計画課	0157-23-6118	網走川	網走市	下流部右岸	概ねの発生時  集草時期、集草方法等は各種条件により変					概ね ・ケンタッキーブルーグラス ・クレーピングレッドフェスク ・ハードフェスク ※イタドリ等の混入有り	

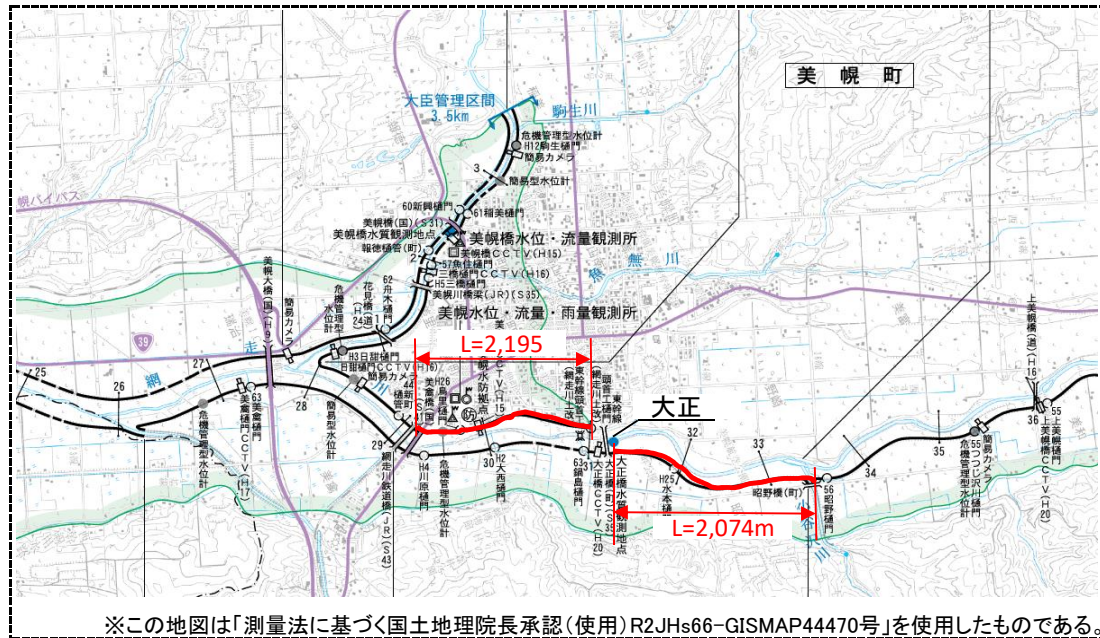
◎刈草の無償提供実施箇所図



令和7年度 刈草バンク記入フォーマット

担当事務所情報・河川情報						刈草情報 [m3]					備考	
事務所等名	担当係名	電話番号	河川名	施工市町村名	地先(提供場所)	6月	7月	8月	9月	10月		草種
網走開発建設部 北見河川事務所	計画課	0157-23-6118	網走川	網走川	美幌左岸、右岸	概ねの発生時 ←————→ ←————→ 集草時期、集草方法等は各種条件により変					概ね ・ケンタッキーブルーグラス ・クレーピングレッドフェスク ・ハードフェスク ※イタドリ等の混入有り	

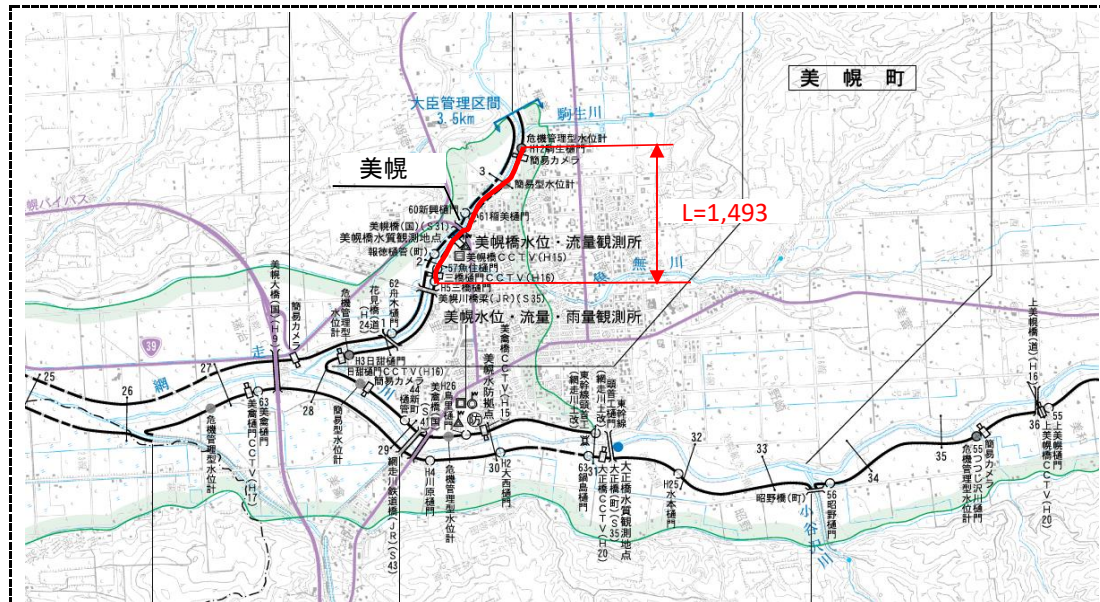
◎刈草の無償提供実施箇所図



令和7年度 刈草バンク記入フォーマット

担当事務所情報・河川情報						刈草情報 [m3]					備考	
事務所等名	担当係名	電話番号	河川名	施工市町村名	地先(提供場所)	6月	7月	8月	9月	10月		草種
網走開発建設部 北見河川事務所	計画課	0157-23-6118	美幌川	美幌町	美幌川左岸	概ねの発生時 ←→ ←→ 集草時期、集草方法等は各種条件により変					概ね ・ケンタッキーブルーグラス ・クリーピングレッドフェスク ・ハードフェスク ※イタドリ等の混入有り	

◎刈草の無償提供実施箇所図



※この地図は「測量法に基づく国土地理院長承認(使用)R2JHs66-GISMAP44470号」を使用したものである。

