

【地 域 分 析】

## 4.積丹半島エリア

- ・本エリアで滞在を確認できたのは積丹町のみであり、ここでは主に積丹町について分析する。
- ・本エリアで確認できた宿泊者がいなかったため、宿泊地/滞在地分析は行わない。

## 4. 積丹半島エリア

### (1) 測位/滞在 基礎データ

#### ■ 積丹町

国・地域	測位者数	滞在者数	滞在率
韓国	14	9	64.3%
香港	11	7	63.6%
タイ	4	3	75.0%
オーストラリア	3	3	100.0%
台湾	3	3	100.0%
マレーシア	6	-	-
シンガポール	4	-	-
その他	3	6	-
不明	-	-	-
計	48	31	64.6%

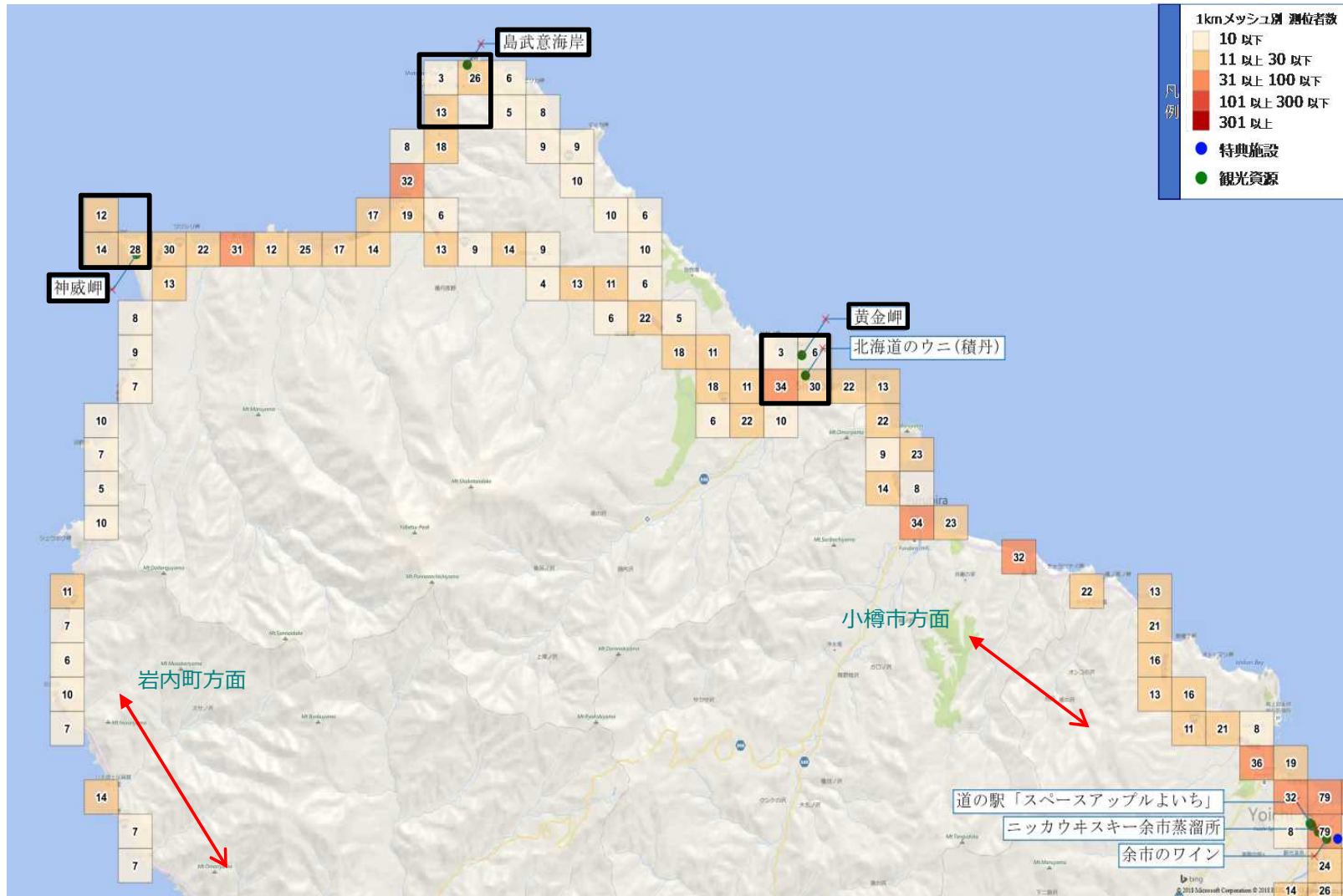
※匿名処理の関係から3人未満の国・地域は表示しておらず、表示していない国・地域を合計して「その他」に記載している。

※国・地域における「不明」とは、アプリの初回起動時におけるアンケートにおいて、利用者の国・地域で「Other\_Country」を選択した者をいう。

## 4. 積丹半島エリア

### (2) 測位図

・神威岬までのルートは、小樽市方面からの方が測位が多い。



## 4. 積丹半島エリア

### (3) -1 滞在図

・島武意海岸及び神威岬などの景勝地並びにウニなどの新鮮な海鮮物を楽しめる食堂での滞在を確認。

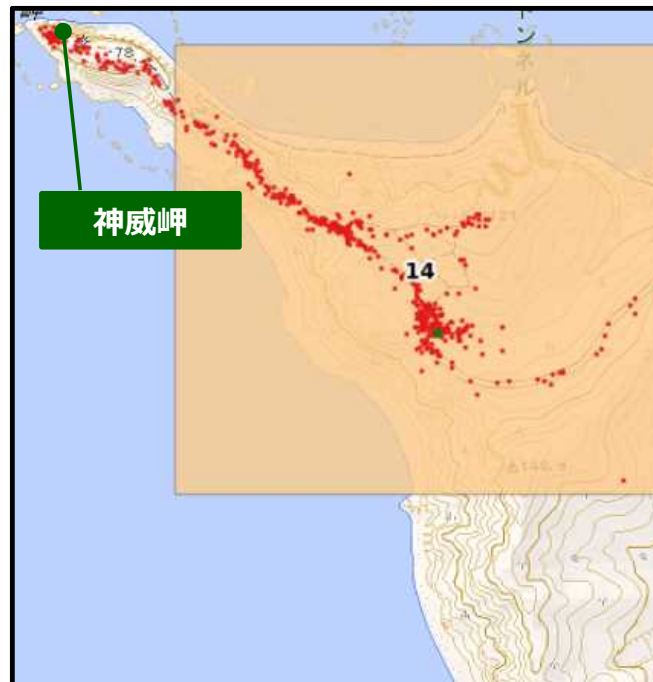


## 4. 積丹半島エリア

### (3) -2 神威岬・島武意海岸・黄金岬 滞在図

#### 神威岬

- ・先端まで散策している測位点を確認。



#### 島武意海岸

- ・階段を下り浜辺まで降りている測位点を確認。



#### 黄金岬

- ・水中展望船への乗船とみられる測位点を確認。

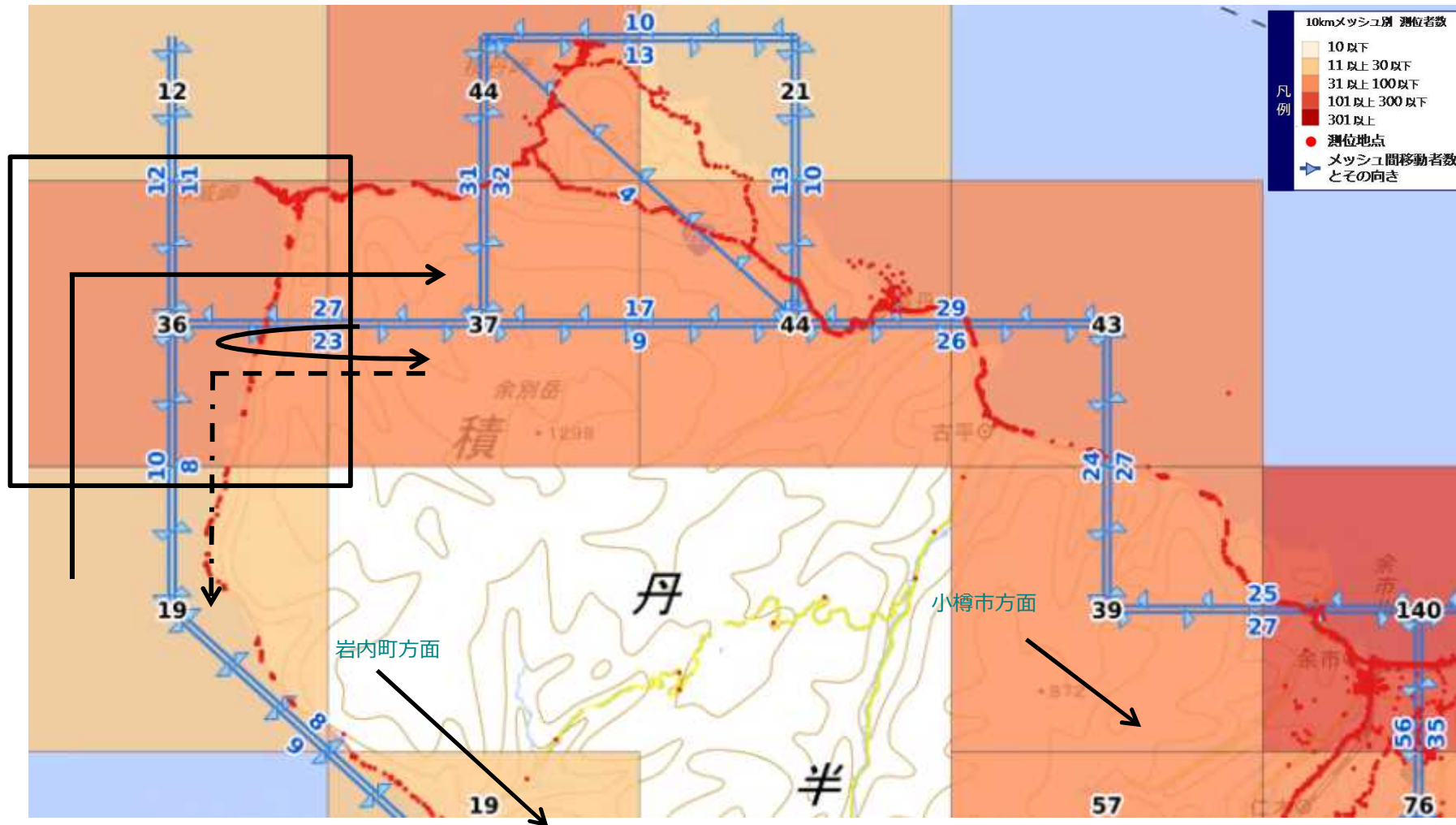




## 4. 積丹半島エリア

### (4) 流動図

- 神威岬が所在するメッシュ（測位者36）との流動は、小樽市方面へ向かう東側の流動と岩内町方面へ向かう南側の流動があり、それぞれの流動数及びメッシュ測位数から、南側から流入する者は東側へ、東側から流入する者は、（一部は南下するものの）半数以上は小樽方面へ引き返していると推測される。

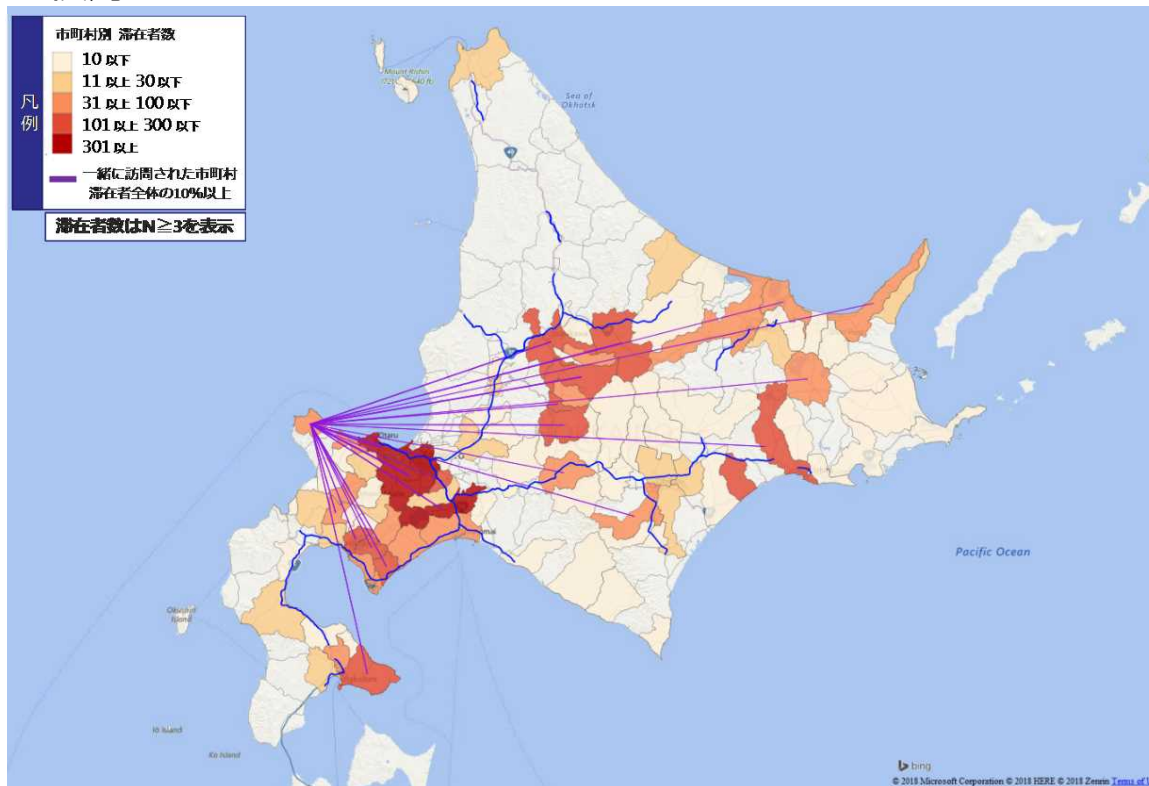


## 4. 積丹半島エリア

### (5) 相関図

・札幌市、小樽市との相関が強い。

#### ■ 積丹町



#### ● 積丹町滞在者 (n=31)のその他滞在先 (20%以上)

順	市町村名	滞在者数	滞在者全体に占める割合
1	札幌市	24	77.4%
2	小樽市	23	74.2%
3	美瑛町	15	48.4%
4	旭川市	12	38.7%
4	千歳市	12	38.7%
4	上川町	12	38.7%
7	二セコ町	10	32.3%
8	富良野市	9	29.0%
8	伊達市	9	29.0%
8	洞爺湖町	9	29.0%
11	函館市	8	25.8%
11	登別市	8	25.8%
11	余市町	8	25.8%
14	帯広市	7	22.6%
14	壮瞥町	7	22.6%