

【地 域 分 析】

14.知床エリア

14. 知床エリア

(1) 測位/滞在 基礎データ

■ 斜里町

国・地域	測位者数	滞在者数	滞在率
シンガポール	18	16	88.9%
台湾	18	16	88.9%
香港	15	8	53.3%
オーストラリア	9	7	77.8%
マレーシア	8	5	62.5%
韓国	5	3	60.0%
英国	3	3	100.0%
タイ	3	3	100.0%
フランス	3	-	-
その他	6	10	-
不明	3	-	-
計	91	71	78.0%

■ 羅臼町

国・地域	測位者数	滞在者数	滞在率
シンガポール	6	3	50.0%
台湾	5	-	-
香港	4	-	-
オーストラリア	3	-	-
英国	3	-	-
マレーシア	3	-	-
その他	9	14	-
計	33	17	51.5%

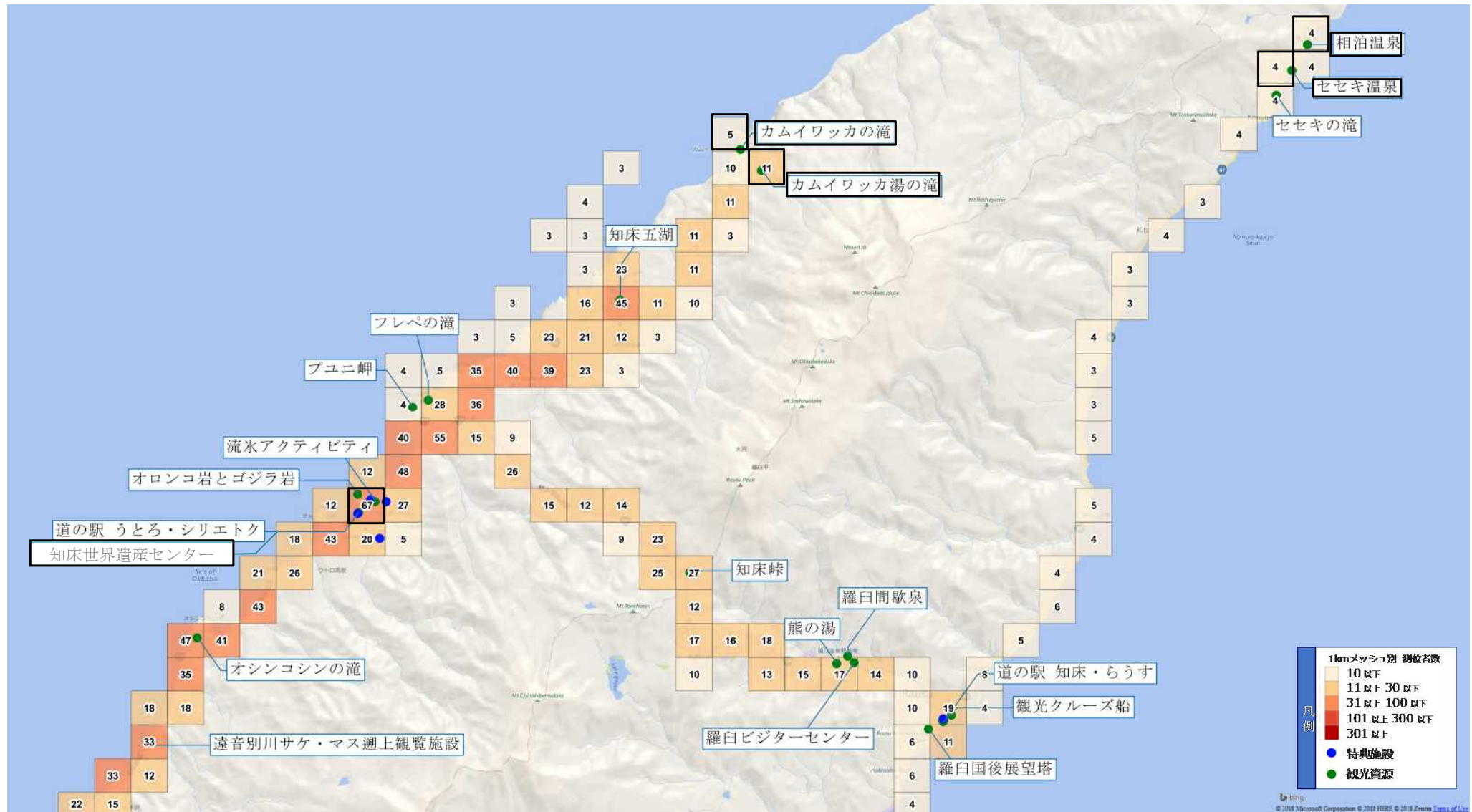
※匿名処理の関係から3人未満の国・地域は表示しておらず、表示していない国・地域を合計して「その他」に記載している。

※国・地域における「不明」とは、アプリの初回起動時におけるアンケートにおいて、利用者の国・地域で「Other_Country」を選択した者をいう。

14. 知床エリア

(2) 測位図

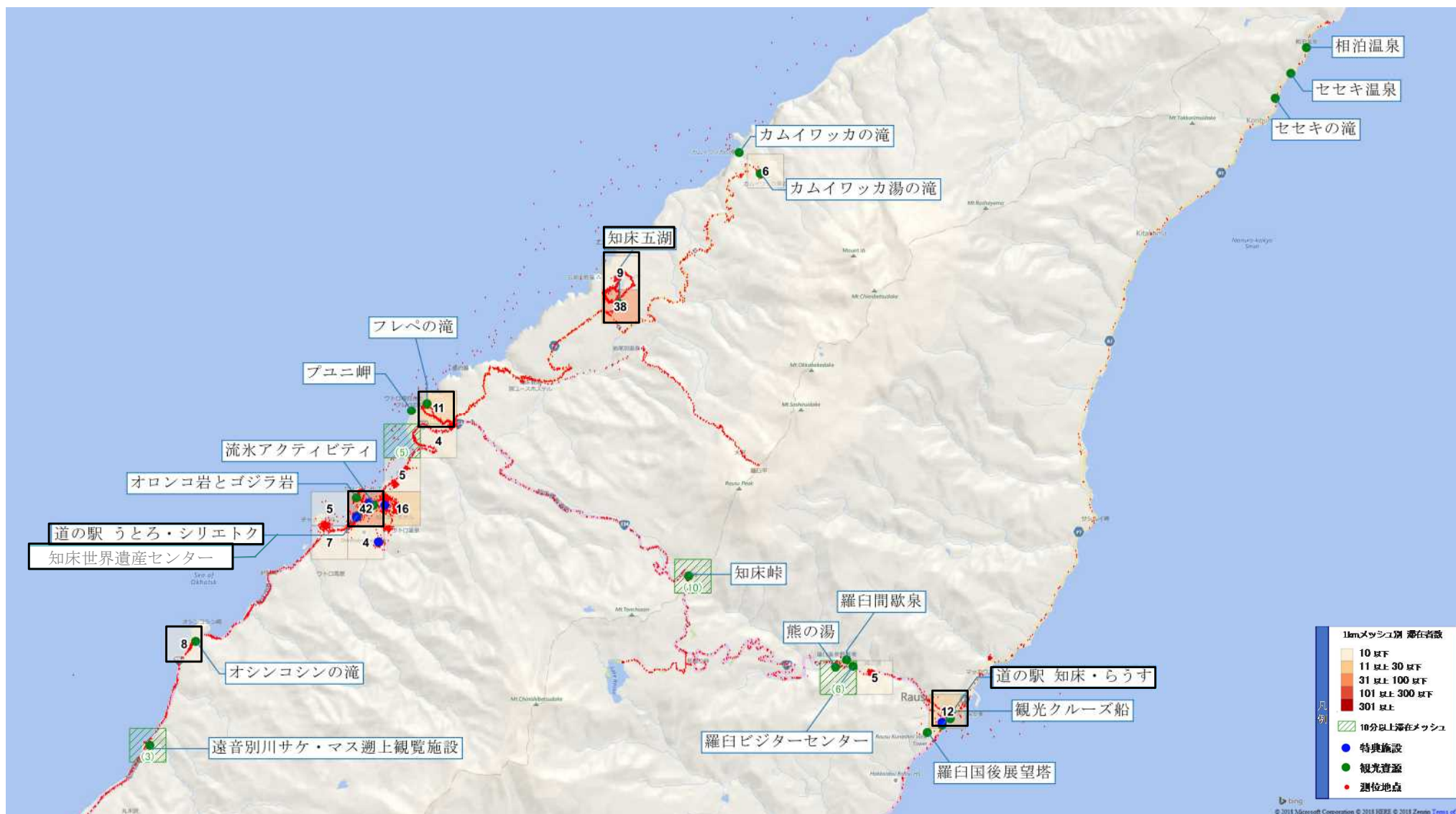
- ・斜里町ウトロに点在する観光スポット周辺での測位が多く、一部は羅臼方面へ移動していると想定。
- ・斜里町側ではカムイワッカの滝や湯の滝、羅臼側では相泊温泉やセセキ温泉までの測位を確認できる。



14. 知床エリア

(3) -1 滞在図

- ・斜里町側では「道の駅うとろ・シリエトク」・「知床世界遺産センター」周辺、羅臼町側では「道の駅知床・らうす」周辺で最も多くの滞在を確認。
- ・自然景観を楽しむスポットでは、オシンコシンの滝やフレペの滝、知床五湖などで滞在がみられる。

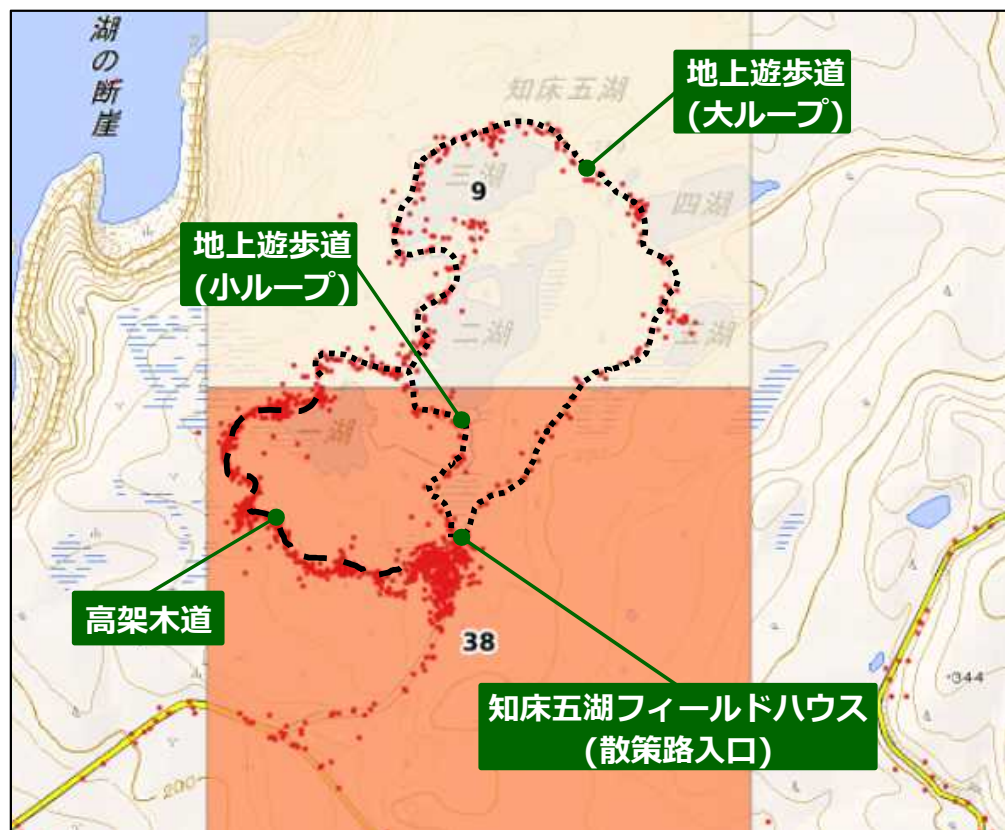


14. 知床エリア

(3) -2 知床五湖・フレペの滝周辺 滞在図

知床五湖

- 「知床五湖」の散策ルートは高架木道に加え、時期によっては散策前にレクチャーの受講が必要となる地上遊歩道（小ルート及び大ルート）でも測位点を確認。



フレペの滝

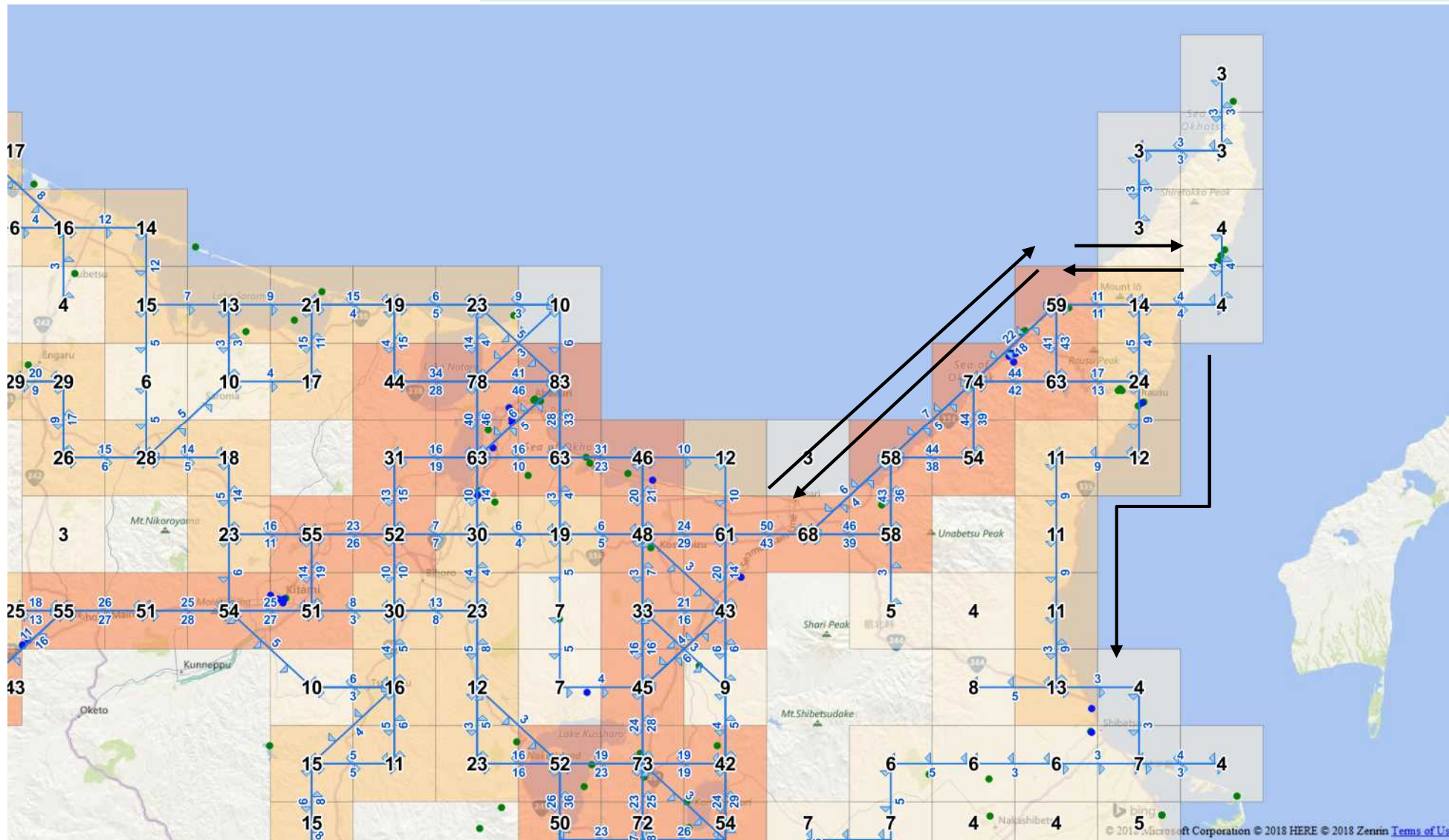
- 「知床自然センター」から「フレペの滝」展望台までの遊歩道を散策している様子をうかがえる。



14. 知床エリア

(4) 流動図

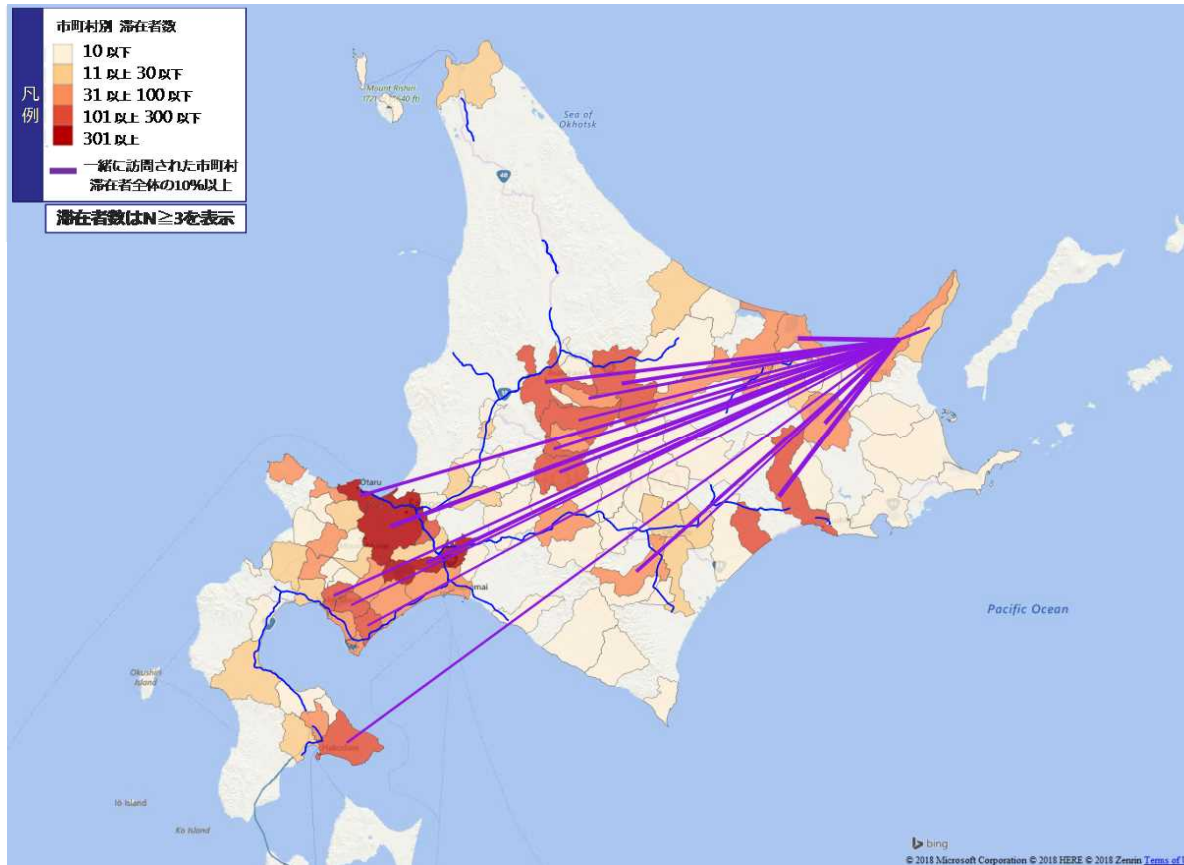
- ・知床町側では、斜里町市街地方面とウトロ方面との流動がみられる。
- ・羅臼町側では、斜里町より数は少ないものの測位を確認できるが、斜里町方面又は標津町方面への流出であり、標津町方面から北上する流入は確認できない。
- ・斜里町ウトロ地区を訪れた観光客は、（一部が羅臼側に抜けるものの）引き返して網走や屈斜路湖方面へ向かうと推測される。



14. 知床エリア

(5) -1 相関図 (斜里町)

- ・釧路市や網走市、弟子屈町との相関が特に強く、旭川市や富良野市、上川町など上川地域との相関も強い。
- ・斜里町滞在者で羅臼町にも滞在した者は2割程度。



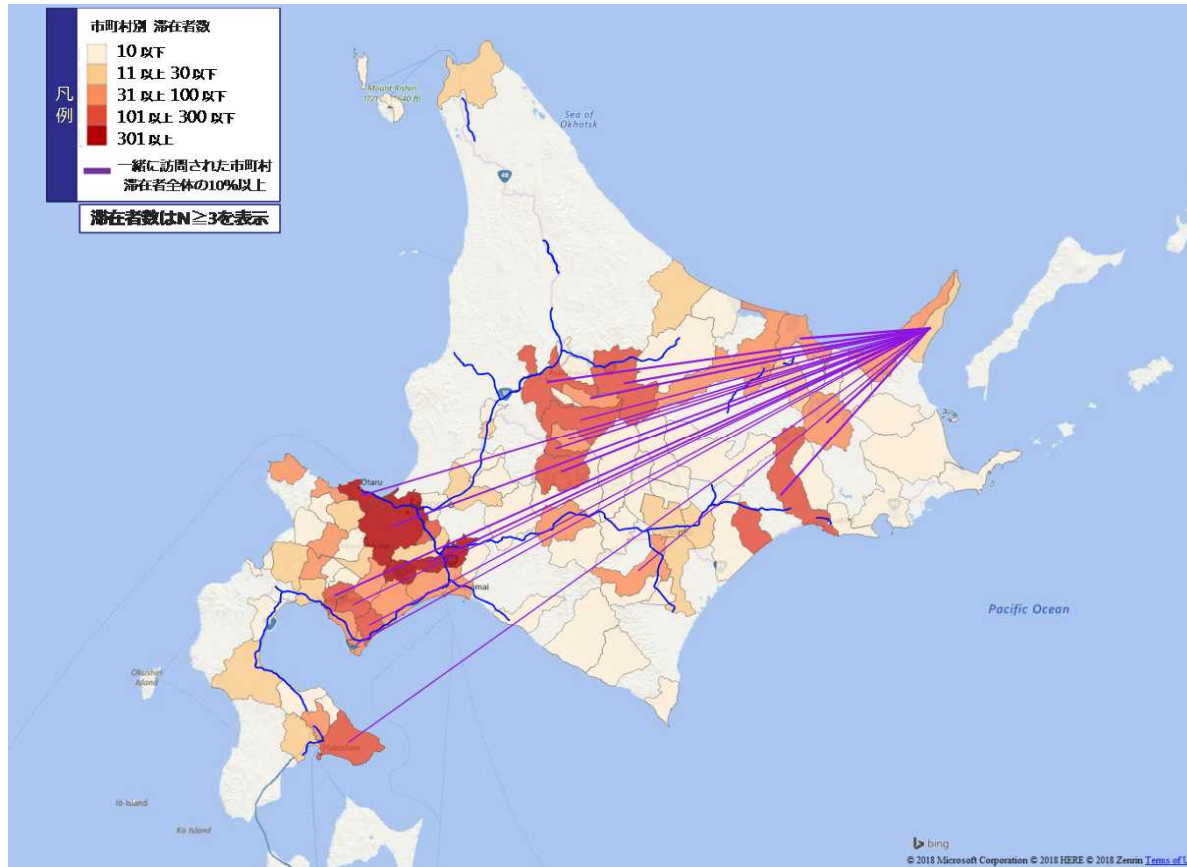
●斜里町滞在者 (n=71)のその他滞在先 (20%以上+羅臼町)

順	市町村名	滞在者数	滞在者全体に占める割合
1	釧路市	41	57.7%
2	網走市	39	54.9%
3	札幌市	37	52.1%
4	弟子屈町	34	47.9%
5	上川町	28	39.4%
6	千歳市	26	36.6%
7	旭川市	23	32.4%
7	帯広市	23	32.4%
9	富良野市	22	31.0%
10	小樽市	19	26.8%
11	東川町	16	22.5%
12	中富良野町	15	21.1%
13	羅臼町	14	19.7%

14. 知床エリア

(5) -2 相関図 (羅臼町)

- ・斜里町との相関が非常に高く、羅臼町滞在者の8割超が斜里町にも滞在。
- ・斜里町に次いで、網走市と弟子屈町との相関が強い。



● 羅臼町滞在者 (n=17)のその他滞在先 (20%以上)

順	市町村名	滞在者数	滞在者全体に占める割合
1	斜里町	14	82.4%
2	網走市	10	58.8%
3	弟子屈町	9	52.9%
4	旭川市	8	47.1%
4	釧路市	8	47.1%
4	富良野市	8	47.1%
4	上川町	8	47.1%
4	東川町	8	47.1%
9	洞爺湖町	7	41.2%
10	札幌市	6	35.3%
10	千歳市	6	35.3%
12	小樽市	5	29.4%
12	中富良野町	5	29.4%
14	北見市	4	23.5%
14	美瑛町	4	23.5%

14. 知床エリア

(6) 宿泊地/滞在地分析 (斜里町)

【基礎属性】

■斜里町宿泊者の国籍

国・地域	人数	割合
台湾	13	24.5%
シンガポール	12	22.6%
オーストラリア	7	13.2%
香港	6	11.3%
タイ	3	5.7%
マレーシア	3	5.7%
カナダ	2	3.8%
ドイツ	2	3.8%
英国	2	3.8%
フランス	1	1.9%
韓国	1	1.9%
不明	1	1.9%
計	53	100.0%

※国・地域における「不明」とは、アプリの初回起動時におけるアンケートにおいて、利用者の国・地域として「Other_Country」を選択した者をいう。

■斜里町宿泊者の入出道空港

入道空港	人数	割合	宿泊地	出道空港	人数	割合
新千歳空港	18	34.0%	斜里町	新千歳空港	19	35.8%
函館空港	1	1.9%		釧路空港	1	1.9%
釧路空港	1	1.9%		不明	33	62.3%
不明	33	62.3%		計	53	100.0%
計	53	100.0%				

※「不明」とは、空港敷地内での測位を確認できなかった者をいう。

- ・平均宿泊日数は1.4日。2～3泊する者も約3割確認。
- ・GPSデータ測位者の割合と比較すると台湾とオーストラリアの割合が高く、香港、マレーシア、韓国の割合が低い。

■斜里町宿泊者の宿泊日数

道内 宿泊日数	斜里町		
	人数	延べ 宿泊日数	平均 宿泊日数
1日	1	1	1.0
2日	2	2	1.0
3日	3	3	1.0
4日	3	3	1.0
5日	3	5	1.7
6日	7	9	1.3
7日	8	12	1.5
8日	7	11	1.6
9日	4	6	1.5
10日	1	1	1.0
11日	3	4	1.3
12日	2	3	1.5
13日	0	0	0.0
14日	3	4	1.3
15日	4	8	2.0
16日	2	3	1.5
計	53	75	1.4
全道平均宿泊日数	943	4,554	4.8

【宿泊傾向】

・前日又は翌日に網走市・釧路市・弟子屈町・上川町といった「ひがし北海道」内で宿泊する傾向がみられる。

■ 斜里町宿泊者における前日・翌日の宿泊地

前日 宿泊地	人数	割合	宿泊地	翌日 宿泊地	人数	割合
網走市	9	17.0%	斜里町	釧路市	8	15.1%
弟子屈町	8	15.1%		網走市	7	13.2%
釧路市	4	7.5%		上川町	7	13.2%
小樽市	3	5.7%		札幌市	2	3.8%
上川町	3	5.7%		根室市	2	3.8%
札幌市	2	3.8%		弟子屈町	2	3.8%
富良野市	1	1.9%		旭川市	1	1.9%
壮瞥町	1	1.9%		紋別市	1	1.9%
				鶴居村	1	1.9%
				最終日		
初日 斜里町宿泊	10	18.9%	斜里町宿泊	5	9.4%	
未測位	12	22.6%	未測位	17	32.1%	
計	53	100.0%	計	53	100.0%	

■ 斜里町宿泊者における斜里町以外の宿泊地

市町村	人泊	割合
札幌市	41	15.1%
釧路市	31	11.4%
函館市	22	8.1%
上川町	22	8.1%
富良野市	18	6.6%
網走市	17	6.3%
紋別市	15	5.5%
小樽市	12	4.4%
旭川市	11	4.0%
弟子屈町	11	4.0%
帯広市	10	3.7%
東川町	7	2.6%
登別市	5	1.8%
壮瞥町	5	1.8%
洞爺湖町	5	1.8%
赤井川村	4	1.5%
美瑛町	4	1.5%
室蘭市	3	1.1%
苫小牧市	3	1.1%
根室市	3	1.1%
千歳市	3	1.1%
二セコ町	3	1.1%
占冠村	3	1.1%
その他	14	-
計	272	100.0%

※「宿泊地」とは、宿泊判定時間帯（21:00～翌3:00）においてGPSデータが測位された最後の市町村をいう。

※「未測位」とは、宿泊地の前日・翌日における宿泊判定時間帯において測位を確認できなかった者をいう。

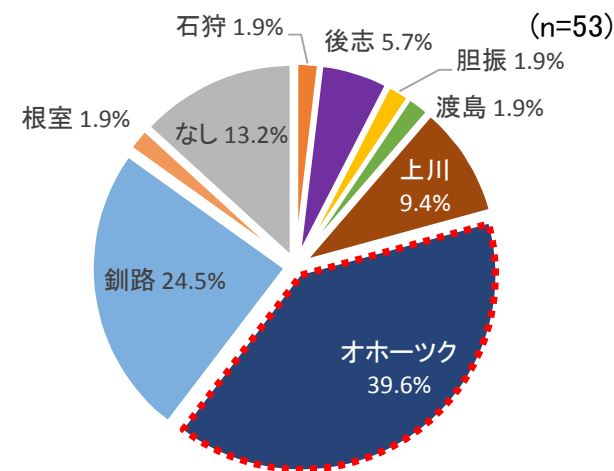
【滞在傾向】

・斜里町に宿泊する直前又は直後に網走市などオホーツク地域内や釧路地域内で滞在する者が多くみられる。

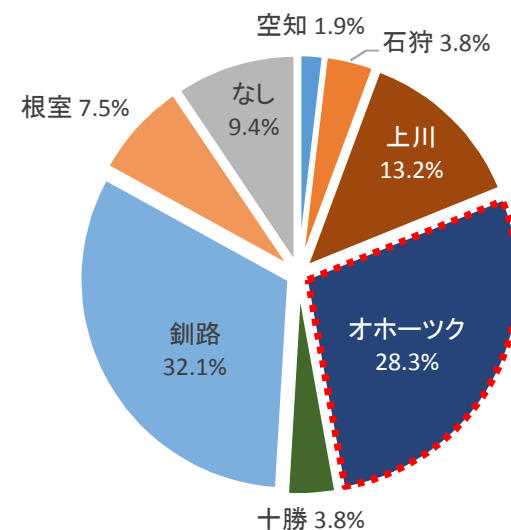
■斜里町宿泊者の直前直後の滞在地

前滞在先	人数	割合	宿泊地	後滞在先	人数	割合
網走市	14	26.4%	斜里町	網走市	11	20.8%
弟子屈町	9	17.0%		弟子屈町	10	18.9%
釧路市	4	7.5%		釧路市	6	11.3%
北見市	4	7.5%		上川町	5	9.4%
小樽市	3	5.7%		羅臼町	4	7.5%
上川町	3	5.7%		札幌市	2	3.8%
清里町	2	3.8%		旭川市	2	3.8%
函館市	1	1.9%		帯広市	2	3.8%
旭川市	1	1.9%		北見市	2	3.8%
千歳市	1	1.9%		三笠市	1	1.9%
富良野市	1	1.9%		美幌町	1	1.9%
美幌町	1	1.9%		小清水町	1	1.9%
壮瞥町	1	1.9%		鶴居村	1	1.9%
羅臼町	1	1.9%				
なし	7	13.2%		なし	5	9.4%
計	53	100.0%		計	53	100.0%

前滞在地



後滞在地



※「なし」とは、宿泊地の前後で滞在を示すGPSデータ確認できなかった者又は当該市町村での滞在のみ確認できた者を示す。