国土交通省

【地　域　分　析】

１０.稚内エリア

国土交通省

10. 稚内エリア

（1）測位/滞在 基礎データ

■稚内市

国・地域	測位者数				滞在者数			
	1～3月	4～6月	7～9月	10～12月	1～3月	4～6月	7～9月	10～12月
香港	0	5	5	0	0	4	4	0
シンガポール	0	4	4	0	0	4	4	0
台湾	0	3	14	0	0	0	12	0
マレーシア	0	0	3	0	0	0	3	0
韓国	0	0	8	0	0	0	8	0
タイ	0	0	5	0	0	0	5	0
オーストラリア	0	0	3	0	0	0	0	0
カナダ	0	0	0	0	0	0	0	0
アメリカ	0	0	0	0	0	0	0	0
ドイツ	0	0	0	0	0	0	0	0
フランス	0	0	0	0	0	0	0	0
イギリス	0	0	0	0	0	0	0	0
その他	0	5	9	4	0	7	8	4
計	0	17	51	4	0	15	44	4

※匿名処理の関係から3人未満の国・地域は表示しておらず、表示していない国・地域を合計して「その他」に記載している。

国土交通省

10. 稚内エリア

（2）測位図

・４～６月期、７～９月期においては、沿岸部に沿って多くの測位を確認。
・稚内駅、南稚内駅で多くの測位を確認したほか、宗谷岬、ノシャップ岬でも測位を確認。

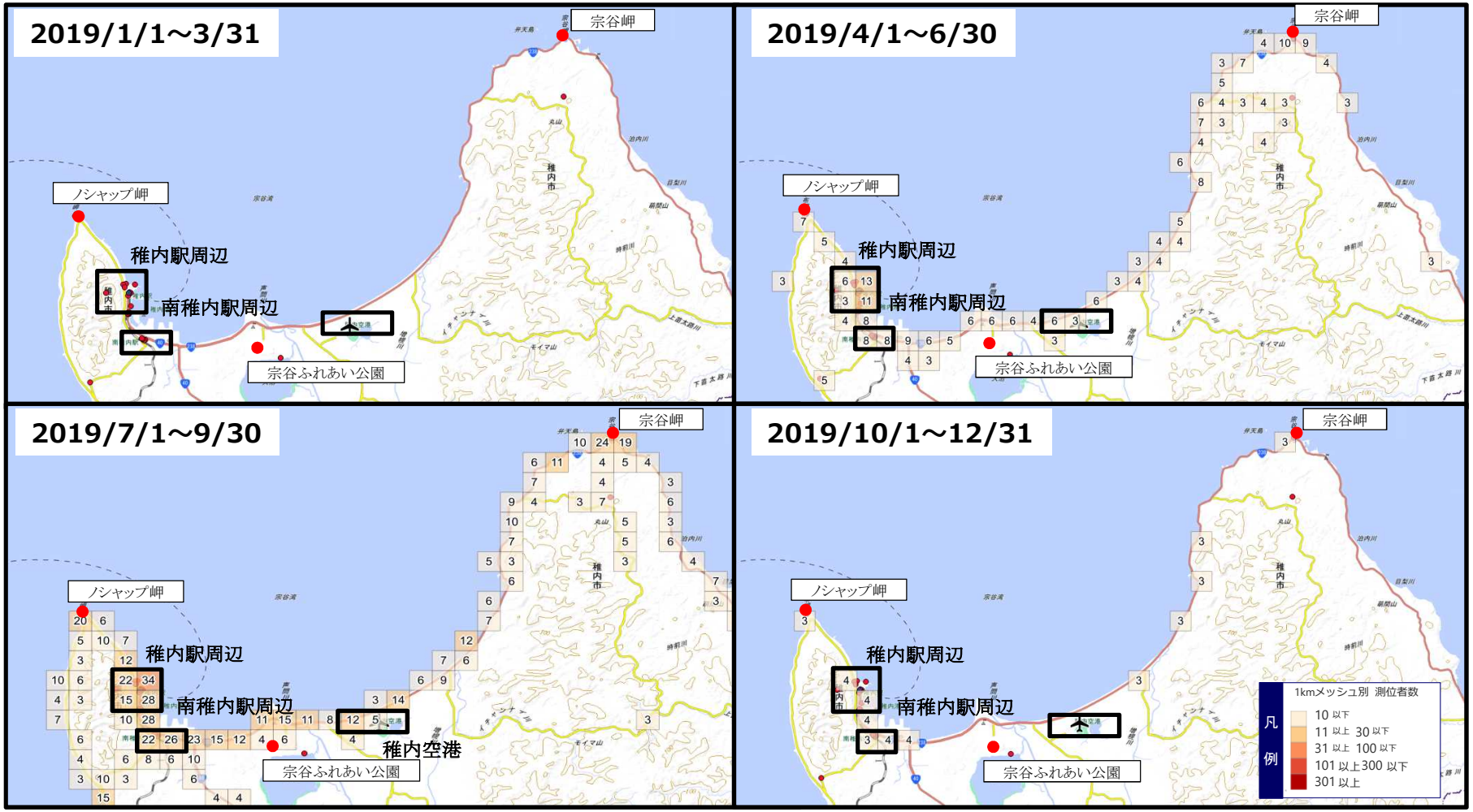

国土交通省

10. 稚内エリア

（3）滞在図

・４～６月期、７～９月期においては、宗谷岬、ノシャップ岬での滞在を確認。
・７～９月期においては、宗谷ふれあい公園周辺での滞在も確認。

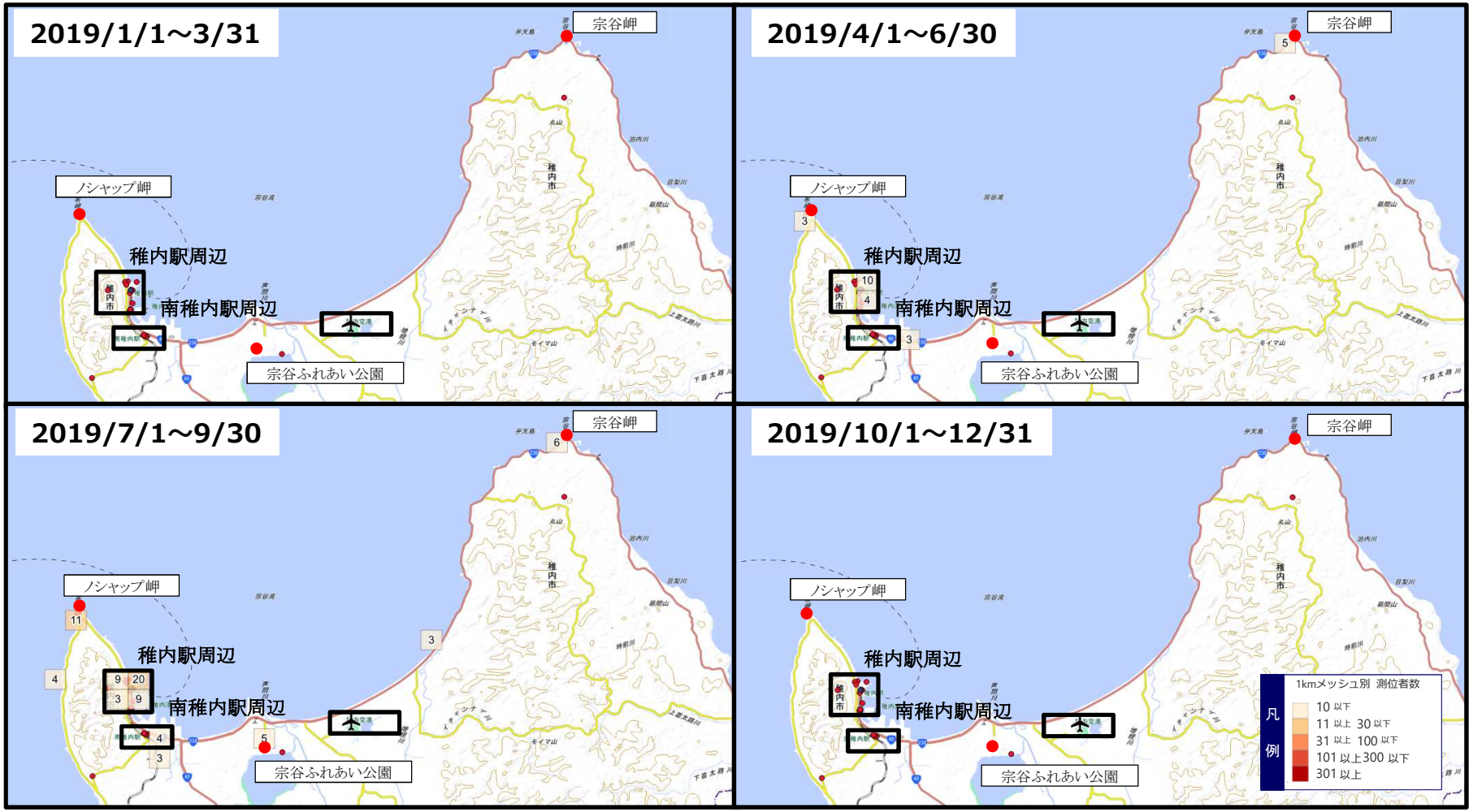

地域分析～10.稚内エリア～

国土交通省

10. 稚内エリア

（4）流動図
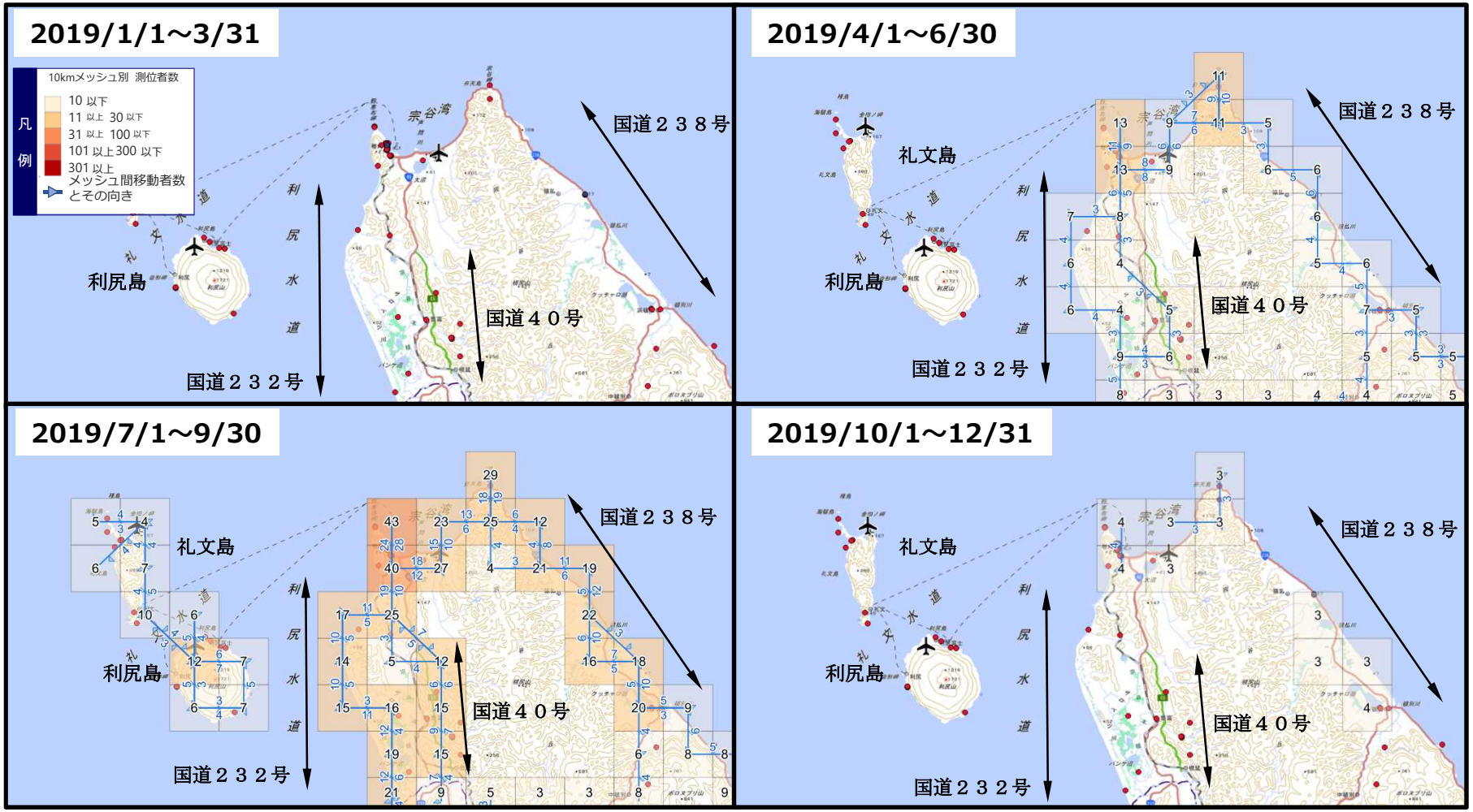
・国道４０号、国道２３２号及び国道２３８号で同程度の流動を確認。
・国道２３８号における４～６月期は北上する流動の傾向が強いが、７～９月期においては南下する流動の傾向が強い。
・７～９月期は、利尻島、礼文島での滞在、流動を確認。