大型の構造物個別施設計画

令和７年３月

国土交通省　北海道開発局

目次

一般国道276号　門型標識等（苫小牧市）

一般国道40号　物満内覆道（音威子府村）

一般国道241号　東和西5線ボックス（音更町）

一般国道231号　花園横断歩道橋（留萌市）

１．大型の構造物（道路附属物等）の現状等

①管内道路概要・・・

1．大型の構造物（道路附属物等）の現状等

①管内道路概要

- 北海道開発局は、一般国道46路線と道東道の一部（総延長6,876km※）を管理しています。

※R6.4.1時点

②大型の構造物（道路附属物等）の分類

- 橋梁、トンネル以外の大型の構造物（道路附属物等）は、おもに以下に分類され、巡回等によるパトロールに加え、平成26年度より、5年に1回の定期点検をおこない、健全度に応じ、適切な修繕を行っています。

■大型の構造物（道路附属物等）の内訳

シェッド
（覆道形式のシェッド、シェルター）

横断歩道橋
（立体形式の横断歩道橋）

大型カルバート
（内空が2車線程度以上を有するBOXカルバート）

門型標識等
（オーバーヘッド形式の道路標識、情報提供装置等）

1．大型の構造物（道路附属物等）の現状等

③シェッドの現状

③－１　施設数

- 北海道開発局が管理するシェッドは181施設あり、高度経済成長期後の1970年頃から1988年にかけて多く建設されています。

③－２　施設の年齢構成

- 建設後の平均経過年数は38年で、現在建設後50年を超えるシェッドは、全体の8%（14基）となっていますが、10年後の2034年には45%（81基）が、20年後の2044年には、84%（152基）となり、シェッドの高齢化が進んでいきます。

路線名	シェッド数
5号	4
12号	3
37号	3
38号	6
39号	7
40号	6
228号	12
229号	15
230号	4
231号	20

路線名	シェッド数
236号	9
237号	1
238号	1
239号	5
241号	5
242号	1
243号	1
273号	7
274号	15
276号	1

路線名	シェッド数
278号	11
333号	5
334号	3
335号	4
336号	21
450号	1
453号	10
計 181 基	

※R6.3.31時点

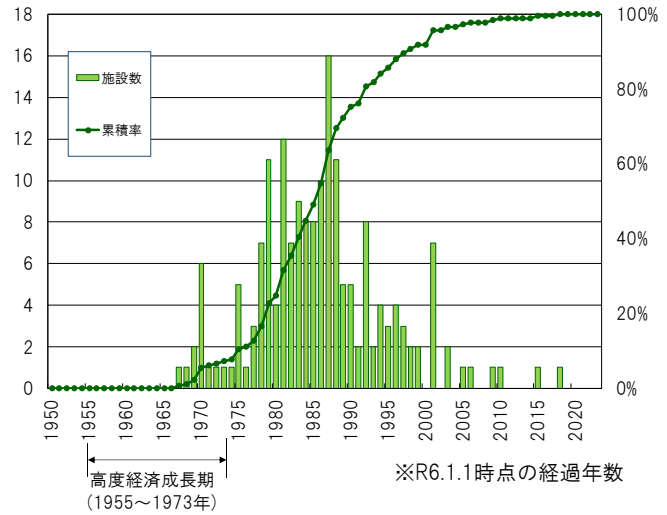

※R6.1.1時点の経過年数

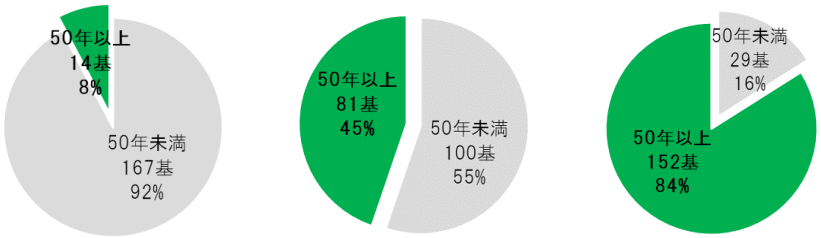

《　現　在　》　《　１０年後　》　《　２０年後　》

※令和５年度道路メンテナンス年報（令和6年8月公表）より北海道開発局まとめ

1．大型の構造物（道路附属物等）の現状等

④大型カルバートの現状

④－１　施設数

- 北海道開発局が管理する大型カルバートは429基あり、1990年代前半から多く建設されています。

④－２　施設の年齢構成

- 建設後の平均経過年数は24年で、現在建設後50年を超える大型カルバートは、全体の6%（26基）となっていますが、10年後の2034年には9%（37基）が、20年後の2044年には、17%（71基）となり、大型カルバートの高齢化が進んでいきます。

路線名	大型カルバート数	路線名	大型カルバート数	路線名	大型カルバート数	路線名	大型カルバート数
5号	25	232号	1	242号	2	450号	71
12号	9	233号	37	243号	1	その他	24
36号	10	234号	1	274号	4		
38号	5	235号	38	275号	3		
39号	28	236号	40	276号	2		
40号	35	237号	4	278号	12		
44号	2	238号	11	334号	2	計 429 基	
228号	24	239号	2	336号	1		
230号	2	240号	3	337号	19		
231号	2	241号	8	391号	1		

※R6.3.31時点

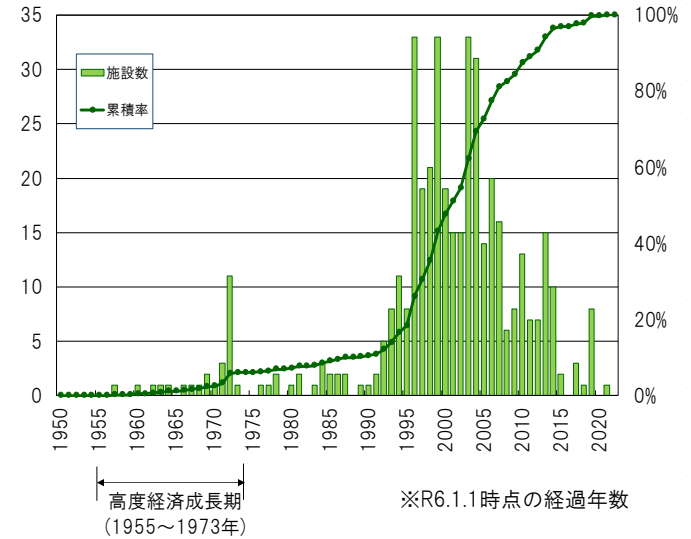

※R6.1.1時点の経過年数

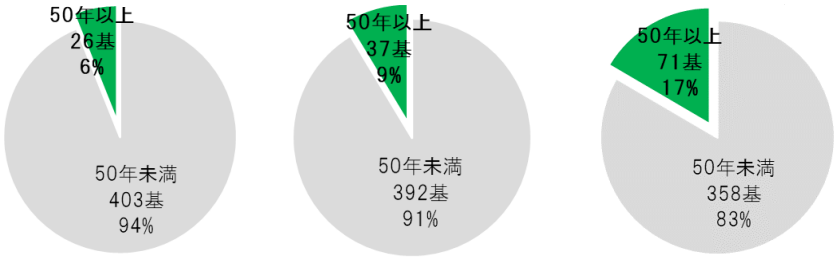

《　現　在　》　《　１０年後　》　《　２０年後　》

※令和５年度道路メンテナンス年報（令和6年8月公表）より北海道開発局まとめ

1．大型の構造物（道路附属物等）の現状等

⑤横断歩道橋の現状

⑤－１　施設数

- 北海道開発局が管理する横断歩道橋は101橋あり、高度経済成長期後半の1967年から1970年代にかけて多く建設されています。

⑤－２　施設の年齢構成

- 建設後の平均経過年数は47年で、現在建設後50年を超える横断歩道橋は、全体の64%（65橋）となっていますが、10年後の2034年には78%（79橋）が、20年後の2044年には、90%（91橋）となり、横断歩道橋の高齢化が急速に進んでいきます。

路線名	歩道橋数	路線名	歩道橋数	路線名	歩道橋数
5号	18	230号	4	451号	1
12号	21	231号	2	452号	1
36号	18	234号	2	453号	2
37号	3	236号	1		
38号	4	237号	1		
39号	8	239号	1		
40号	2	274号	4	計 101 橋	
44号	2	276号	1		
227号	1	278号	2		
228号	1	337号	1		

※R6.3.31時点

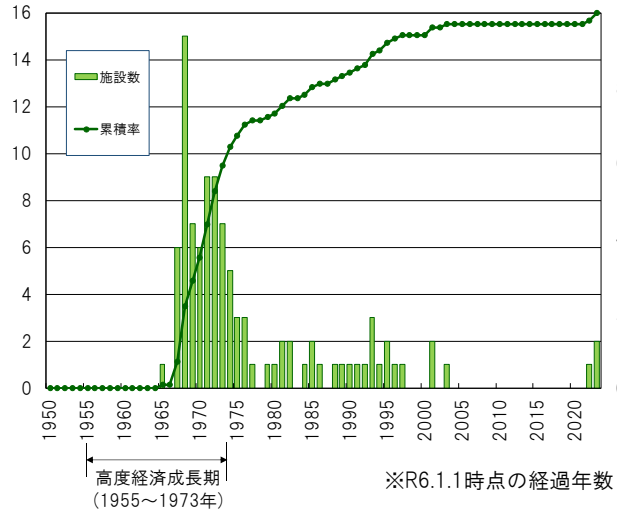

※R6.1.1時点の経過年数

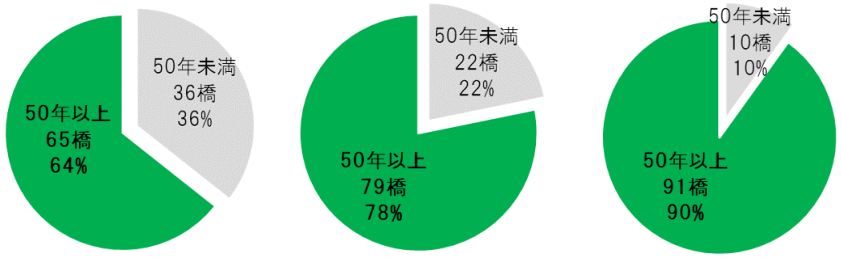

《　現　在　》　《　１０年後　》　《　２０年後　》

※令和５年度道路メンテナンス年報（令和6年8月公表）より北海道開発局まとめ

1．大型の構造物（道路附属物等）の現状等

⑥門型標識等の現状

⑥－１　施設数

- 北海道開発局が管理する門型標識等は1,153基あり、1990年頃から多く建設されています。

⑥－２　施設の年齢構成

- 建設後の平均経過年数は24年で、現在建設後50年を超える門型標識等は、全体の1%（6基）となっていますが、10年後の2034年には2%（19基）が、20年後の2044年には、16%（189基）となり、門型標識等の高齢化が徐々に進んでいきます。

路線名	門型標識数	路線名	門型標識数	路線名	門型標識数	路線名	門型標識数	路線名	門型標識数
5号	92	229号	34	239号	12	276号	23	393号	1
12号	48	230号	36	240号	13	277号	3	450号	9
36号	56	231号	24	241号	17	278号	16	451号	5
37号	20	232号	16	242号	9	333号	19	452号	3
38号	85	233号	23	243号	15	334号	7	453号	15
39号	66	234号	10	244号	10	335号	7	その他	1
40号	81	235号	12	272号	8	336号	11	計 1,153 基	
44号	29	236号	32	273号	13	337号	18		
227号	21	237号	40	274号	74	391号	10		
228号	26	238号	42	275号	36	392号	5		

※R6.3.31時点

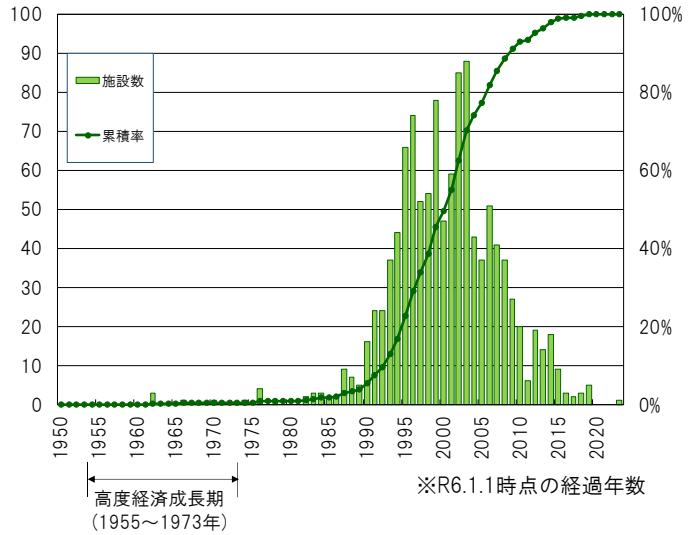

※R6.1.1時点の経過年数

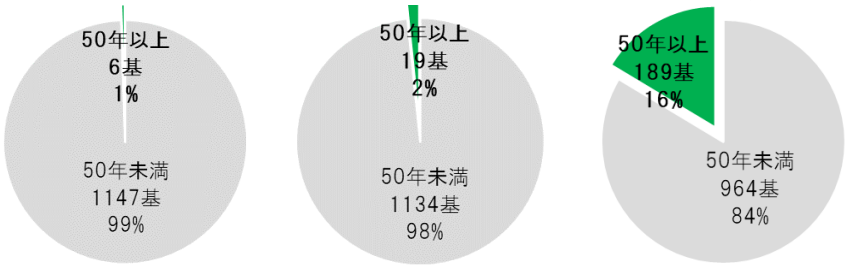

《　現　在　》　《　１０年後　》　《　２０年後　》

※令和５年度道路メンテナンス年報（令和6年8月公表）より北海道開発局まとめ

2. 定期点検・診断

①定期点検・診断

- 定期点検は、下記の定期点検要領等に基づき、５年に１度、近接目視により行います。
- 結果については、４段階（Ⅰ・Ⅱ・Ⅲ・Ⅳ）で区分します

②定期点検（１巡目）結果

- 北海道開発局が管理する大型の構造物（道路附属物等）のH26～H30定期点検結果は右記の通りです。
- 特にシェッド・横断歩道橋では、早期措置段階であるⅢ判定の割合が高い傾向となっています。

健全性の判定区分

区分		定義
Ⅰ	健全	構造物の機能に支障が生じていない状態
Ⅱ	予防保全段階	構造物の機能に支障が生じていないが、予防保全の観点から措置を講ずることが望ましい状態
Ⅲ	早期措置段階	構造物の機能に支障が生じる可能性があり、早期に措置を講ずべき状態。
Ⅳ	緊急措置段階	構造物の機能に支障が生じている、または生じる可能性が著しく高く、緊急に措置を講ずべき状態。

図-平成26～30年度の定期点検結果

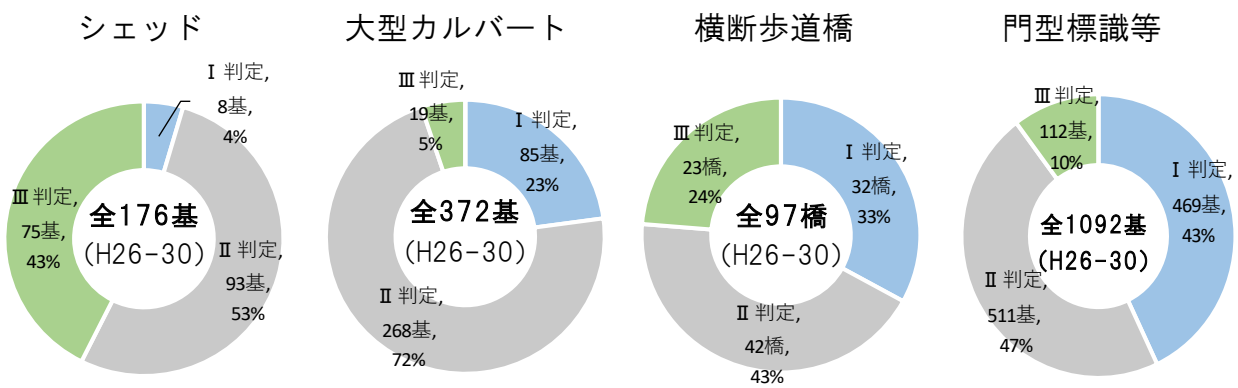

表-平成26～30年度の定期点検結果

	判定区分	診断結果					
		H26	H27	H28	H29	H30	合計
シェッド	Ⅰ	0	0	4	3	1	8
	Ⅱ	20	13	12	34	14	93
	Ⅲ	17	10	14	12	22	75
	Ⅳ	0	0	0	0	0	0
大型カルバート	Ⅰ	2	14	18	30	21	85
	Ⅱ	7	44	84	86	47	268
	Ⅲ	2	2	3	9	3	19
	Ⅳ	0	0	0	0	0	0
横断歩道橋	Ⅰ	0	12	7	6	7	32
	Ⅱ	0	7	16	15	4	42
	Ⅲ	0	7	3	7	6	23
	Ⅳ	0	0	0	0	0	0
門型標識等	Ⅰ	78	85	68	158	80	469
	Ⅱ	83	108	111	137	72	511
	Ⅲ	19	19	18	39	17	112
	Ⅳ	0	0	0	0	0	0

※１　令和５年度・道路メンテナンス年報（令和6年8月公表）より北海道開発局まとめ

2. 定期点検・診断

③定期点検（２巡目）結果

- 北海道開発局が管理する大型の構造物（道路附属物等）のR1～R5定期点検結果は右記の通りです。
- 特にシェッド・横断歩道橋では、早期措置段階であるⅢ判定の割合が高い傾向となっています。

健全性の判定区分

区分		定義
Ⅰ	健全	構造物の機能に支障が生じていない状態
Ⅱ	予防保全段階	構造物の機能に支障が生じていないが、予防保全の観点から措置を講ずることが望ましい状態
Ⅲ	早期措置段階	構造物の機能に支障が生じる可能性があり、早期に措置を講ずべき状態。
Ⅳ	緊急措置段階	構造物の機能に支障が生じている、または生じる可能性が著しく高く、緊急に措置を講ずべき状態。

図-令和元～５年度の定期点検結果

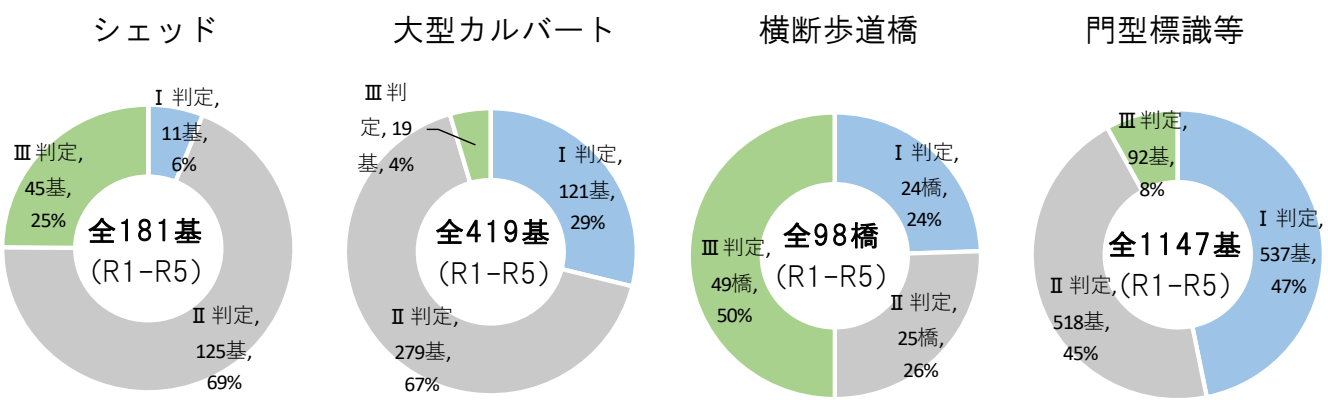

表-令和元～５年度の定期点検結果

	判定区分	診断結果					
		R1	R2	R3	R4	R5	合計
シェッド	Ⅰ	1	2	4	2	2	11
	Ⅱ	17	14	29	30	35	125
	Ⅲ	12	6	12	6	9	45
	Ⅳ	0	0	0	0	0	0
大型カルバート	Ⅰ	6	33	27	36	19	121
	Ⅱ	32	35	90	67	55	279
	Ⅲ	2	2	4	9	2	19
	Ⅳ	0	0	0	0	0	0
横断歩道橋	Ⅰ	3	7	7	5	2	24
	Ⅱ	1	9	7	3	5	25
	Ⅲ	2	5	12	20	10	49
	Ⅳ	0	0	0	0	0	0
門型標識等	Ⅰ	84	119	88	151	95	537
	Ⅱ	84	110	113	121	90	518
	Ⅲ	11	18	20	30	13	92
	Ⅳ	0	0	0	0	0	0

※１　令和５年度・道路メンテナンス年報（令和6年8月公表）より北海道開発局まとめ

④大型の構造物（道路附属物等）の損傷事例

- 大型の構造物（道路附属物等）では、鋼部材の腐食やコンクリート部材のひびわれ等による損傷が確認されています。水が起因となる損傷が多く、積雪寒冷地特有の氷柱に発展するケースもあります。

シェッド
（覆道形式のシェッド、シェルター）

頂板の損傷

屋根材の損傷

横断歩道橋
（立体形式の横断歩道橋）


鋼部材の損傷

排水管の損傷

大型カルバート
（内空が２車線程度以上を有するBOXカルバート）

目地材の損傷

コンクリート部材の損傷

門型標識等
（オーバーヘッド形式の道路標識、情報提供装置等）

支柱本体の損傷

支柱基礎部の損傷

3．大型の構造物のメンテナンスサイクルの基本的な考え方

①基本方針

- 継続的なインフラ管理のために、点検・診断の結果に基づき、必要な対策を適切な時期に、着実かつ効率的・効果的に実施するとともに記録し、次の点検・診断等に活用するという「メンテナンスサイクル」の構築に向け、着実に取組を推進していく必要があります
- 凍結融解作用等の影響で劣化の進行が早い地域特性を考慮した上で、定期的な点検・診断により道路附属物の状態を正確に把握することが重要です（早期発見が重要）
- 今後、厳しい財政下でメンテナンスサイクルを確実に廻すためには、地域特性を踏まえた道路附属物の戦略的な維持管理を行う必要があります

②計画対象

- 計画対象の大型の構造物は、北海道開発局が管理するシェッド181基、大型カルバート429基、横断歩道橋101基、門型標識等1,153基とします。

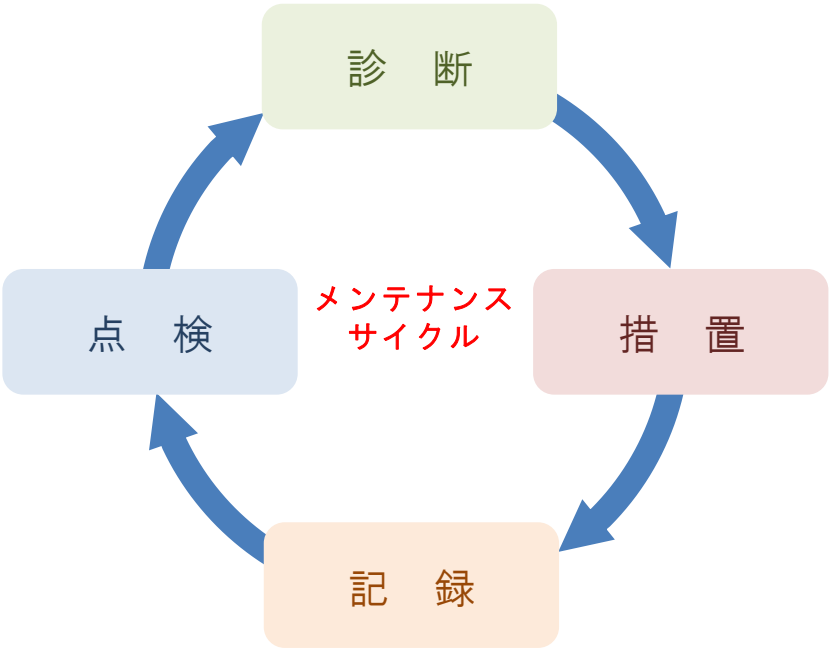

図-メンテナンスサイクルのイメージ

3．大型の構造物のメンテナンスサイクルの基本的な考え方

③計画期間

- 計画期間は、5年に1回の定期点検サイクルを踏まえ、R6～R10年度の5年間とします。

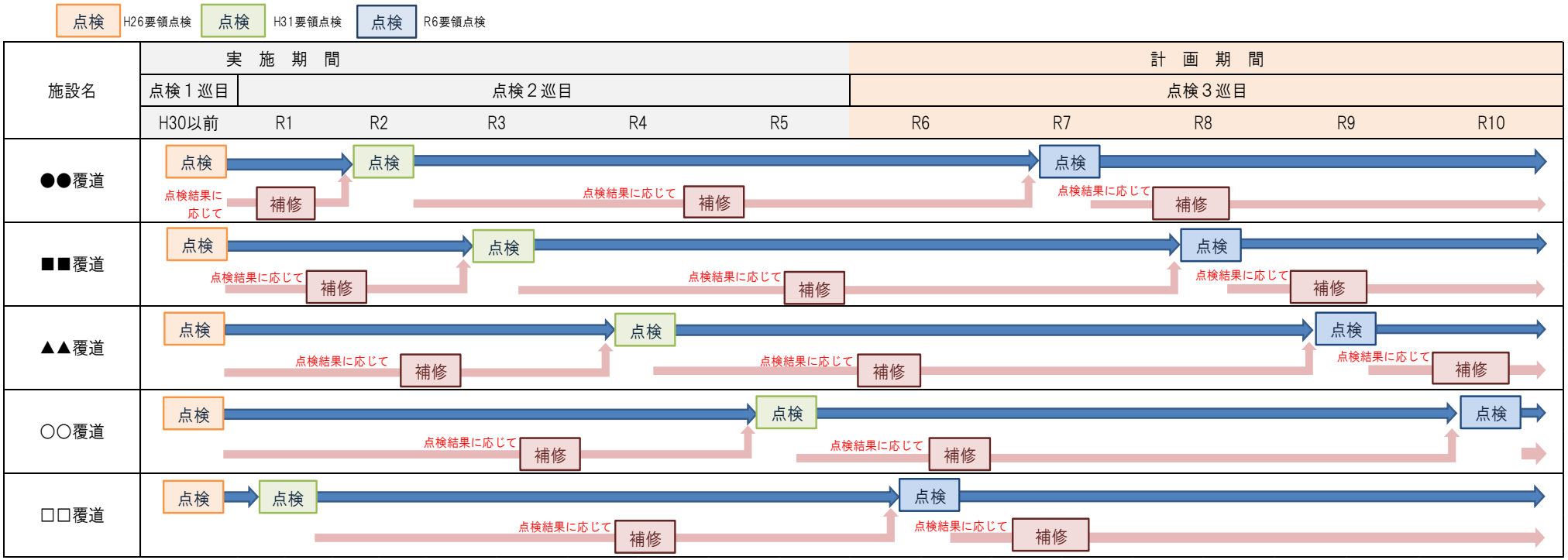

図-点検計画のイメージ

4. 定期点検・修繕計画

①実施方針

- 判定区分Ⅳは、緊急に措置を講じます。
- 判定区分Ⅲは、次回の定期点検までに修繕等の措置を講じるよう計画します。
- 判定区分Ⅳ及びⅢの対策を推進するとともに、今後の修繕等措置の実施状況を踏まえ、判定区分Ⅱの対策を計画します。

②対策優先度の考え方

- 点検の結果に基づいて、効率的な維持及び修繕が図られるよう必要な措置を講じます。
- 対策の優先順位は、構造物の健全性の他、第三者への影響度や路線の重要性などを総合的に勘案して判断します。

③実施時期

- 定期点検および修繕の実施時期は、点検結果及び維持補修の効率化等を踏まえ下表とします。

		R6	R7	R8	R9	R10	合計
シェッド	点検計画施設数	38	30	39	38	44	189
	修繕計画施設数	13	5	13	5	7	43
大型カルバート	点検計画施設数	55	73	112	113	75	428
	修繕計画施設数	1	1	4	9	2	17
横断歩道橋	点検計画施設数	6	24	27	26	16	99
	修繕計画施設数	4	4	13	19	8	48
門型標識等	点検計画施設数	191	256	232	291	186	1156
	修繕計画施設数	9	18	18	15	11	71
合計	点検計画施設数	290	383	410	468	321	1872
	修繕計画施設数	27	28	48	48	28	179

表-年度別定期点検・修繕計画

※R7.3月末時点

※修繕計画施設数については、直近の点検結果判定が「Ⅲ」または「Ⅳ」の施設数とする。

4．定期点検・修繕計画

別添資料

大型の構造物個別施設計画
定期点検・修繕計画　個別リスト

次頁より、北海道開発局において管理する大型の構造物の定期点検及び修繕計画を掲載しています。

〇補足事項

・R6～R10（5年間）の定期点検および修繕の計画です。
・修繕の主な措置内容は、H26以降の点検結果に基づく修繕工事で措置する予定の内容です。
・R6.4.1以降、他の道路管理者への移管や廃道等により北海道開発局の管理施設から除かれた橋梁については、登録抹消としています。
・点検結果の判定が空欄の施設は、R6年度に点検した施設です。
・R6年度に定期点検と修繕工事を実施した施設の修繕工事は、前回点検結果に基づく修繕を基本として実施しています。
・記載内容は、詳細設計の状況や関係機関との協議等によって変更となる場合があります。

シェッド点検計画・修繕計画

施設諸元									令和６年度以降の予定					直近の点検結果		
施設名	路線名	管理者		所在地	延長（m）	幅員（m）	建設		点検・修繕計画（○：定期点検　●：修繕工事）					点検		修繕
		開建	事務所				年度（西暦）	経過年数	R6	R7	R8	R9	R10	年度	判定	主な措置内容
薄別回廊	国道230号	札幌	札幌	札幌市南区	147	7.5	1969	55					○●	R5年度	Ⅲ	断面補修
渓明覆道	国道230号	札幌	札幌	札幌市南区	126	10	1979	45					○●	R5年度	Ⅲ	附属物補修
仙境覆道	国道230号	札幌	札幌	札幌市南区	89	7.5	1969	55					○	R5年度	Ⅱ	
嶺泊スノーシェルター	国道231号	札幌	札幌	石狩市	248	10.4	1982	42				○		R5年度	Ⅱ	
滝の沢覆道	国道231号	札幌	札幌	石狩市	24	8.5	1987	37				○		R5年度	Ⅱ	
濃昼覆道	国道231号	札幌	滝川	石狩市	40	7.5	1986	38		○				R2年度	Ⅱ	
浜益覆道	国道231号	札幌	滝川	石狩市	360	11.3	1997	27		○	●			R2年度	Ⅲ	附属物補修
床丹覆道（１）	国道231号	札幌	滝川	石狩市	594	7.5	1998	26	○					R6年度		
床丹覆道（２）	国道231号	札幌	滝川	石狩市	108	7.5	2009	15	○					R6年度		
床丹覆道（３）	国道231号	札幌	滝川	石狩市	12	7.5	2010	14	○					R6年度		
千代志別覆道	国道231号	札幌	滝川	石狩市	109	7	1981	43				○		R4年度	Ⅱ	
雄冬覆道（１）	国道231号	札幌	滝川	石狩市	108	7	1981	43				○		R4年度	Ⅱ	
千代志別覆道（２）	国道231号	札幌	滝川	石狩市	75.5	8.5	2018	6				○		R4年度	Ⅱ	
金山覆道	国道453号	札幌	千歳	恵庭市	68	10.5	1984	40			○			R4年度	Ⅱ	
支笏湖第7覆道	国道453号	札幌	千歳	千歳市	40	7.5	1988	36			○			R4年度	Ⅱ	
支笏湖第6覆道	国道453号	札幌	千歳	千歳市	66	6.5	1970	54		○				R3年度	Ⅱ	
第５覆道	国道453号	札幌	千歳	千歳市	20	6.5	1970	54		○				R4年度	Ⅱ	
支笏湖第4覆道	国道453号	札幌	千歳	千歳市	50	6.5	1970	54		○	●			R3年度	Ⅲ	塗装塗替
支笏湖第3覆道	国道453号	札幌	千歳	千歳市	47	6.5	1970	54			○			R3年度	Ⅱ	
ポロピナイ覆道	国道453号	札幌	千歳	千歳市	45	7	2003	21			○			R3年度	Ⅱ	
支笏湖第2覆道	国道453号	札幌	千歳	千歳市	30	6.5	1970	54			○			R3年度	Ⅱ	
モンベツ覆道	国道453号	札幌	千歳	千歳市	33	7.5	2005	19			○			R4年度	Ⅱ	
支笏湖第1覆道	国道453号	札幌	千歳	千歳市	50	6.5	1970	54			○●			R3年度	Ⅲ	塗装塗替
西大沼パーキングシェルター	国道5号	函館	函館	七飯町	28.6	33.5	1994	30		○				R2年度	Ⅱ	
矢不来覆道	国道228号	函館	函館	北斗市館野	168	10.3	1987	37				○		R4年度	Ⅱ	
明神覆道	国道228号	函館	江差	福島町	104	9	1984	40		○				R2年度	Ⅱ	
戸谷覆道	国道228号	函館	江差	福島町	56	9	1987	37		○				R2年度	Ⅱ	
松浦覆道	国道228号	函館	江差	福島町	462	9.5	1987	37	●				○●	R5年度	Ⅲ	断面補修
赤石覆道（１）	国道228号	函館	江差	福島町	60	10.3	1992	32					○	R5年度	Ⅱ	
赤石覆道（２）	国道228号	函館	江差	福島町	86	9	1982	42					○	R5年度	Ⅱ	
立岩覆道（１）	国道228号	函館	江差	松前町	110	10.3	2001	23				○		R4年度	Ⅱ	
立岩覆道（２）	国道228号	函館	江差	松前町	252	10.3	1994	30				○		R4年度	Ⅱ	
白神岬覆道	国道228号	函館	江差	松前町	80	9	1980	44			○●			R3年度	Ⅲ	断面補修
白神覆道（１）	国道228号	函館	江差	松前町	36	9	1988	36			○●			R3年度	Ⅲ	断面補修
白神覆道（２）	国道228号	函館	江差	松前町	32	9	1979	45		○●				R2年度	Ⅲ	断面補修
陣屋覆道	国道228号	函館	江差	松前町	168	9	1992	32			○●			R3年度	Ⅲ	断面補修
島歌覆道	国道229号	函館	八雲	せたな町	157	9.8	1977	47					○	R5年度	Ⅱ	
二見シェルター	国道278号	函館	函館	函館市	15	8.3	1990	34					○	R5年度	Ⅰ	
銚子覆道	国道278号	函館	函館	函館市	330	8	1975	49			○●			R3年度	Ⅲ	断面補修
獅子鼻覆道（２）	国道278号	函館	函館	函館市	577	9	1987	37		○				R2年度	Ⅱ	
獅子鼻覆道	国道278号	函館	函館	函館市	24	9	1988	36		○				R2年度	Ⅱ	
弁慶覆道	国道278号	函館	函館	函館市	304	9.8	1987	37			○●			R3年度	Ⅲ	断面補修
立岩第１覆道	国道278号	函館	函館	函館市	186	9.3	1985	39					○	R5年度	Ⅱ	
立岩覆道	国道278号	函館	函館	函館市	154	10.3	1987	37					○	R5年度	Ⅱ	
白井川覆道（１）	国道278号	函館	函館	函館市	40	9.8	1988	36	○					R6年度		
白井川覆道（２）	国道278号	函館	函館	函館市	140	9.8	1984	40	○					R6年度		
白井川覆道（３）	国道278号	函館	函館	函館市	20	9.8	1988	36	○					R6年度		
大岩覆道	国道278号	函館	函館	鹿部町	84	9.8	1988	36	○					R6年度		
樺杭の沢覆道	国道5号	小樽	岩内	共和町	121	9	1988	36			○			R3年度	Ⅰ	
島付内覆道	国道5号	小樽	岩内	共和町	76	14.5	1986	38			○			R3年度	Ⅱ	
稲穂覆道	国道5号	小樽	小樽	仁木町	50	9.8	1973	51	○●					R6年度		
大天狗覆道	国道229号	小樽	岩内	神恵内村	50	10.3	1991	33				○		R4年度	Ⅱ	
川白覆道	国道229号	小樽	岩内	神恵内村	96	9.3	1993	31				○		R4年度	Ⅱ	
マッカ覆道	国道229号	小樽	岩内	神恵内村	132	10.3	1996	28	○					R6年度		
種前覆道	国道229号	小樽	岩内	寿都町	30	10.3	1987	37			○●			R3年度	Ⅲ	断面補修
原歌覆道	国道229号	小樽	岩内	島牧村	142	9.3	1978	46		○				R2年度	Ⅱ	
植車覆道	国道229号	小樽	岩内	島牧村	120	9.3	1979	45		○				R2年度	Ⅱ	
穴澗覆道	国道229号	小樽	岩内	島牧村	45	8.3	1978	46			○			R3年度	Ⅰ	
木巻覆道（１）	国道229号	小樽	岩内	島牧村	77	9.3	1979	45			○●			R3年度	Ⅲ	断面補修
木巻覆道（２）	国道229号	小樽	岩内	島牧村	59	8.3	1977	47			○			R3年度	Ⅰ	

シェッド点検計画・修繕計画

施設諸元									令和６年度以降の予定					直近の点検結果		
施設名	路線名	管理者		所在地	延長（m）	幅員（m）	建設		点検・修繕計画（○：定期点検　●：修繕工事）					点検		修繕
		開建	事務所				年度（西暦）	経過年数	R6	R7	R8	R9	R10	年度	判定	主な措置内容
新木巻覆道	国道229号	小樽	岩内	島牧村	350	8.3	1996	28					○	R5年度	Ⅱ	
第１栄浜覆道	国道229号	小樽	岩内	島牧村	30	8.3	1978	46				○●		R4年度	Ⅲ	その他補修
小田西覆道	国道229号	小樽	岩内	島牧村	59	8.3	1978	46				○		R4年度	Ⅱ	
穴床前覆道（１）	国道229号	小樽	岩内	島牧村	42	8	1975	49				○		R4年度	Ⅱ	
穴床前覆道（４）	国道229号	小樽	岩内	島牧村	57	8.5	1977	47		○				R2年度	Ⅱ	
中山峠覆道	国道230号	小樽	倶知安	喜茂別町	334	12.5	1983	41	○●					R6年度		
留産覆道	国道276号	小樽	倶知安	喜茂別町	120	9.8	1983	41	○					R6年度		
神居古潭覆道	国道12号	旭川	旭川	旭川市	10	9.5	1983	41	○●					R6年度		
ニッネカムイ覆道	国道12号	旭川	旭川	旭川市	66	12.5	1981	43	○●					R6年度		
春志内シェッド	国道12号	旭川	旭川	旭川市	102	8	1968	56	○●					R6年度		
四の岩覆道	国道39号	旭川	旭川	上川町	348	12.5	1996	28					○	R5年度	Ⅱ	
残月峰覆道	国道39号	旭川	旭川	上川町	204	11.5	1988	36					○	R5年度	Ⅱ	
観音岩覆道	国道39号	旭川	旭川	上川町	132	12.5	2001	23					○	R5年度	Ⅱ	
屏風岩覆道	国道39号	旭川	旭川	上川町	216	12.5	2001	23					○	R5年度	Ⅱ	
仏の沢覆道	国道39号	旭川	旭川	上川町	36	14.6	1989	35	○●					R6年度		
神削覆道	国道39号	旭川	旭川	上川町	336	12	1986	38	○●					R6年度		
物満内覆道	国道40号	旭川	士別	音威子府村	63	9.5	2001	23	○					R6年度		
岡穂内覆道	国道40号	旭川	士別	音威子府村	75	9.5	2001	23	○					R6年度		
神路シェッド	国道40号	旭川	士別	中川町	193	8.7	1971	53	○					R6年度		
富和覆道	国道40号	旭川	士別	中川町	290	9.5	1992	32	○					R6年度		
滝の上覆道	国道239号	旭川	士別	幌加内町	282	9	1985	39		○				R2年度	Ⅰ	
霧立覆道	国道239号	旭川	士別	幌加内町	138	9.5	1987	37		○				R2年度	Ⅰ	
中越シェルター	国道273号	旭川	旭川	上川町	30	11	1987	37		○●				R2年度	Ⅲ	附属物補修
上二股シェルター	国道273号	旭川	旭川	上川町	33	8.8	1990	34		○				R2年度	Ⅱ	
上越シェルター	国道333号	旭川	旭川	上川町	30	10	1978	46	○					R6年度		
岩谷覆道	国道37号	室蘭	有珠	豊浦町	120	8	1988	36	○●					R6年度		
美乃覆道	国道37号	室蘭	有珠	豊浦町	114	8	1987	37		○				R2年度	Ⅱ	
クリヤ覆道	国道37号	室蘭	有珠	洞爺湖町	301	7.5	1984	40	○					R6年度		
キバナ覆道	国道236号	室蘭	浦河	浦河町	130	8.5	1988	36					○	R5年度	Ⅱ	
双子覆道	国道236号	室蘭	浦河	浦河町	115	8.5	1986	38					○	R5年度	Ⅱ	
上杵覆道	国道236号	室蘭	浦河	浦河町	91	8.5	1986	38					○	R5年度	Ⅱ	
ほうらい覆道	国道236号	室蘭	浦河	浦河町	130	9.8	1985	39					○●	R5年度	Ⅲ	断面補修
轟覆道	国道237号	室蘭	日高	日高町	37	8.5	1974	50			○●			R3年度	Ⅲ	断面補修
モトツシェルター	国道274号	室蘭	日高	むかわ町	62	7.5	1990	34			○●			R3年度	Ⅲ	附属物補修
清瀬第一覆道	国道274号	室蘭	日高	日高町	221	8.5	1995	29			○			R3年度	Ⅱ	
清瀬第二覆道	国道274号	室蘭	日高	日高町	100	8.5	1979	45			○			R3年度	Ⅱ	
清瀬第三覆道	国道274号	室蘭	日高	日高町	332	8.5	1979	45			○			R3年度	Ⅱ	
清瀬第四覆道	国道274号	室蘭	日高	日高町	370	8.5	1975	49			○			R3年度	Ⅱ	
鹿鳴第二覆道	国道274号	室蘭	日高	日高町	544	8.5	1980	44			○●			R3年度	Ⅲ	断面補修
浪の沢覆道	国道274号	室蘭	日高	日高町	125	8.5	1985	39		○●				R2年度	Ⅲ	断面補修、剥落防止
東冬島第１覆道	国道336号	室蘭	浦河	様似町	50	10.3	1981	43					○	R5年度	Ⅱ	
東冬島第２覆道	国道336号	室蘭	浦河	様似町	120	10.3	1981	43					○	R5年度	Ⅱ	
琴似覆道	国道336号	室蘭	浦河	様似町	196	10.3	1990	34				○		R4年度	Ⅰ	
ルランベツ覆道	国道336号	室蘭	浦河	様似町	225	11.3	1979	45				○		R4年度	Ⅱ	
西旭覆道	国道336号	室蘭	浦河	様似町	203	10.3	1981	43		○●				R2年度	Ⅲ	断面補修
旭覆道	国道336号	室蘭	浦河	様似町	411	10.3	1998	26				○●		R4年度	Ⅲ	断面補修
荒磯覆道（１）	国道336号	室蘭	浦河	えりも町	40	10.5	1983	41				○●		R4年度	Ⅲ	断面補修
荒磯覆道（２）	国道336号	室蘭	浦河	えりも町	40	10.5	1981	43				○		R4年度	Ⅱ	
オニトップ覆道	国道336号	室蘭	浦河	えりも町	36	8.5	1983	41				○		R4年度	Ⅱ	
山中覆道	国道336号	室蘭	浦河	様似町	211	11.3	2003	21					○	R5年度	Ⅱ	
第１号清水の沢覆道	国道241号	釧路	弟子屈	弟子屈町	90	7	1985	39					○	R5年度	Ⅱ	
第２号清水の沢覆道	国道241号	釧路	弟子屈	弟子屈町	222	10.6	1981	43				○		R4年度	Ⅱ	
第３号清水の沢覆道	国道241号	釧路	弟子屈	弟子屈町	783	9	1978	46				○		R4年度	Ⅲ	付属物補修
第２号ペケレ覆道	国道241号	釧路	弟子屈	弟子屈町	54	8.5	1979	45					○●	R5年度	Ⅲ	その他補修
第３号ペケレ覆道	国道241号	釧路	弟子屈	弟子屈町	80	8.9	1985	39					○	R5年度	Ⅱ	
仁多シェルター	国道243号	釧路	弟子屈	弟子屈町	308	9	1987	37			○			R3年度	Ⅱ	
白妙覆道	国道274号	釧路	釧路	白糠町	271	8	1979	45			○			R3年度	Ⅱ	
薫楓覆道	国道274号	釧路	釧路	白糠町	115	8	1985	39			○			R3年度	Ⅱ	
鶯啼覆道	国道274号	釧路	釧路	白糠町	81	8.5	1981	43			○			R3年度	Ⅱ	
華菜覆道	国道274号	釧路	釧路	白糠町	170	8	1983	41			○			R3年度	Ⅱ	

シェッド点検計画・修繕計画

施設諸元									令和６年度以降の予定					直近の点検結果		
施設名	路線名	管理者		所在地	延長（m）	幅員（m）	建設		点検・修繕計画（○：定期点検　●：修繕工事）					点検		修繕
		開建	事務所				年度（西暦）	経過年数	R6	R7	R8	R9	R10	年度	判定	主な措置内容
左股２号覆道	国道274号	釧路	釧路	白糠町	199	8	1986	38			○			R3年度	Ⅱ	
左股１号覆道	国道274号	釧路	釧路	白糠町	269	8	1986	38			○			R3年度	Ⅱ	
羅臼覆道	国道334号	釧路	中標津	羅臼町	35	8.5	1979	45					○	R5年度	Ⅱ	
湯の沢覆道	国道334号	釧路	中標津	羅臼町	592	9.1	1983	41				○●		R4年度	Ⅲ	断面補修
羅臼峠シェルター	国道335号	釧路	中標津	羅臼町	288	9	1988	36	●				○	R5年度	Ⅲ	ひび割れ補修
海望シェルター	国道335号	釧路	中標津	羅臼町	381	9	1987	37	●				○	R5年度	Ⅲ	ひび割れ補修
幌萌シェルター	国道335号	釧路	中標津	羅臼町	157	9	1986	38					○	R5年度	Ⅱ	
茶志別シェルター	国道335号	釧路	中標津	羅臼町	305	9	2000	24					○	R5年度	Ⅱ	
狩勝峠覆道	国道38号	帯広	帯広	新得町	903	11.5	1984	40			○			R3年度	Ⅱ	
狩勝第２覆道	国道38号	帯広	帯広	新得町	166	8.3	1967	57	○					R6年度		
新内チェーン着脱場シェルター	国道38号	帯広	帯広	新得町	29.7	11.5	1992	32				○		R4年度	Ⅱ	
川見覆道	国道236号	帯広	広尾	広尾町	266	11	1995	29				○		R4年度	Ⅱ	
林内覆道	国道236号	帯広	広尾	広尾町	280	9	1995	29				○		R4年度	Ⅱ	
二股覆道	国道236号	帯広	広尾	広尾町	139	9	1988	36				○		R4年度	Ⅱ	
慶雲覆道	国道236号	帯広	広尾	広尾町	63	9.8	2006	18	○					R6年度		
早ヶ瀬覆道	国道236号	帯広	広尾	広尾町	36	8.5	1994	30	○					R6年度		
大誉地覆道	国道242号	帯広	足寄	足寄町	75	9	1987	37				○		R4年度	Ⅰ	
鱒見覆道	国道273号	帯広	足寄	上士幌町	277	10.3	1983	41		○				R3年度	Ⅱ	
コマクサ覆道	国道273号	帯広	足寄	上士幌町	100	9	1992	32					○	R5年度	Ⅱ	
三国峠覆道（１）	国道273号	帯広	足寄	上士幌町	40	9	1992	32					○	R5年度	Ⅱ	
三国峠覆道（２）	国道273号	帯広	足寄	上士幌町	160	9	1992	32					○	R5年度	Ⅱ	
三国峠覆道（３）	国道273号	帯広	足寄	上士幌町	60	9	1994	30					○	R5年度	Ⅰ	
清流覆道（１）	国道274号	帯広	帯広	清水町	264	9	1984	40		○				R2年度	Ⅱ	
清泉覆道	国道274号	帯広	帯広	清水町	216	8.3	1975	49		○●				R2年度	Ⅲ	塗装塗替、断面修復、ひび割れ補修
モイケシ覆道	国道336号	帯広	広尾	広尾町	120	9.8	1985	39	○					R6年度		
モイケシ第１覆道	国道336号	帯広	広尾	広尾町	504	9.8	1987	37	○					R6年度		
音調津覆道	国道336号	帯広	広尾	広尾町	372	9.8	1991	33				○		R4年度	Ⅱ	
オリコマナイ覆道	国道336号	帯広	広尾	広尾町	1041	9.8	1990	34				○		R4年度	Ⅱ	
泉浜覆道	国道336号	帯広	広尾	広尾町	468	9.8	1998	26		○				R3年度	Ⅱ	
美幌覆道	国道336号	帯広	広尾	広尾町	324	9.8	1996	28		○				R3年度	Ⅱ	
フンベ第１覆道	国道336号	帯広	広尾	広尾町	360	9.8	1984	40				○		R4年度	Ⅱ	
フンベ覆道（１）	国道336号	帯広	広尾	広尾町	120	8.5	1982	42				○		R4年度	Ⅱ	
フンベ覆道（２）	国道336号	帯広	広尾	広尾町	24	8.5	1984	40				○		R4年度	Ⅱ	
浜フンベ覆道	国道336号	帯広	広尾	広尾町	456	10.8	1999	25					○	R5年度	Ⅱ	
ツチウシ覆道	国道336号	帯広	広尾	広尾町	180	10.8	1999	25					○	R5年度	Ⅱ	
石北覆道	国道39号	網走	北見	北見市	75	6.5	1980	44			○			R3年度	Ⅱ	
丘平覆道	国道333号	網走	遠軽	遠軽町	400	7	1982	42				○		R4年度	Ⅱ	
渓雲覆道	国道333号	網走	遠軽	遠軽町	67	9.5	1979	45		○				R2年度	Ⅱ	
奥白滝防雪シェルター	国道333号	網走	遠軽	遠軽町	41	8	1993	31					○	R5年度	Ⅱ	
奥白滝覆道	国道333号	網走	遠軽	遠軽町	25	8.5	1972	52	○					R6年度		
弁財覆道	国道334号	網走	網走	斜里町	72	12.5	1989	35	○					R6年度		
渓雪覆道	国道450号（旭川・紋別自動車道）	網走	遠軽	上川町	260	7	2001	23			○			R3年度	Ⅱ	
ケマフレ覆道	国道231号	留萌	留萌	増毛町	55	8	1980	44			○			R5年度	Ⅱ	
雄冬覆道（２）	国道231号	留萌	留萌	増毛町	28	8.5	1986	38			○			R5年度	Ⅱ	
赤岩岬覆道	国道231号	留萌	留萌	増毛町	135	8.5	1986	38			○			R5年度	Ⅱ	
フレシマ覆道	国道231号	留萌	留萌	増毛町	50	8.5	1983	41		○				R4年度	Ⅱ	
武好覆道	国道231号	留萌	留萌	増毛町	120	8.5	1983	41	○●			○		R6年度		
新武好覆道	国道231号	留萌	留萌	増毛町	165	8.5	1986	38	○			○		R6年度		
赤岩覆道	国道231号	留萌	留萌	増毛町	60	8.5	1982	42	○●			○		R6年度		
黒岩覆道	国道231号	留萌	留萌	増毛町	30	8.5	1979	45	○			○		R6年度		
湯泊第１覆道	国道231号	留萌	留萌	増毛町	138	8.5	1981	43		○				R4年度	Ⅱ	
湯泊第２覆道	国道231号	留萌	留萌	増毛町	235	8.5	1981	43			○			R5年度	Ⅱ	
湯泊第３覆道	国道231号	留萌	留萌	増毛町	150	8.5	1981	43	○				○	R6年度		
新湯泊第１覆道	国道231号	留萌	留萌	増毛町	60	8.5	2015	9		○				R3年度	Ⅰ	
新湯泊第２覆道	国道231号	留萌	留萌	増毛町	56	8.5	2013	11					○	R5年度	Ⅱ	
清流覆道（２）	国道239号	留萌	羽幌	苫前町	202	9	1994	30	○				○	R6年度		
霧立覆道	国道239号	留萌	羽幌	苫前町	180	9.1	1975	49	○●				○	R6年度		
東川覆道	国道239号	留萌	羽幌	苫前町	88	9	1987	37	○				○	R6年度		
開源パーキングシェルター（上り）	国道40号	稚内	稚内	豊富町	97.5	14.5	1989	35					○●	R5年度	Ⅲ	ひび割れ補修
開源パーキングシェルター（下り）	国道40号	稚内	稚内	豊富町	97.5	14.5	1989	35					○●	R5年度	Ⅲ	漏水防止

シェッド点検計画・修繕計画

施設諸元									令和６年度以降の予定					直近の点検結果		
施設名	路線名	管理者		所在地	延長（m）	幅員（m）	建設		点検・修繕計画（○：定期点検　●：修繕工事）					点検		修繕
		開建	事務所				年度（西暦）	経過年数	R6	R7	R8	R9	R10	年度	判定	主な措置内容
猿払パーキングシェルター	国道238号	稚内	稚内	猿払村	150	16.3	1996	28				○●		R4年度	Ⅲ	その他補修

大型カルバート点検計画・修繕計画

施設諸元									令和６年度以降の予定					直近の点検結果		
施設名	路線名	管理者		所在地	延長（m）	幅員（m）	建設		点検・修繕計画（○：定期点検　●：修繕工事）					点検		修繕
		開建	事務所				年度（西暦）	経過年数	R6	R7	R8	R9	R10	年度	判定	主な措置内容
稲穂横断ＢＯＸ	国道5号	札幌	札幌	札幌市手稲区	27.8	9	2007	17			○			R3年度	Ⅱ	
８－東１０横断ＢＯＸ	国道12号	札幌	岩見沢	岩見沢市	70	7.8	1972	52		○				R3年度	Ⅱ	
厚別中央３条１丁目	国道12号	札幌	札幌	札幌市厚別区	37	7.5	1972	52			○●			R3年度	Ⅲ	断面補修
豊沼函渠工	国道12号	札幌	滝川	砂川市	28	6	1978	46		○				R2年度	Ⅱ	
空知太函渠工	国道12号	札幌	滝川	砂川市	41	11	1991	33		○				R2年度	Ⅰ	
向陽橋（ＢＯＸ）	国道12号	札幌	深川	深川市	24.5	10	1960	64	○					R6年度		
大曲横断ＢＯＸ	国道36号	札幌	千歳	北広島市	66.7	6.6	1986	38		○				R3年度	Ⅱ	
輪厚４３２横断ＢＯＸ	国道36号	札幌	千歳	北広島市	82	6.8	1985	39		○				R3年度	Ⅱ	
島松横断ＢＯＸ	国道36号	札幌	千歳	北広島市	110	7.5	1978	46		○	●			R3年度	Ⅲ	断面補修
中島町横断ＢＯＸ	国道36号	札幌	千歳	恵庭市	44.9	6.2	1987	37		○				R3年度	Ⅱ	
黄金北４丁目	国道36号	札幌	千歳	恵庭市	49.2	6.8	1987	37			○			R3年度	Ⅱ	
滝里函渠工	国道38号	札幌	滝川	芦別市	19.3	9.8	1994	30				○●		R4年度	Ⅲ	断面補修
川沿交差点函渠工	国道230号	札幌	札幌	札幌市南区	50	13	1997	27				○		R4年度	Ⅱ	
東簾舞アンダーパス横断ＢＯＸ	国道230号	札幌	札幌	札幌市南区	26	8.3	1997	27				○●		R4年度	Ⅲ	断面補修
若生８１０横断ＢＯＸ	国道231号	札幌	札幌	石狩市	56	5.9	1971	53			○●			R3年度	Ⅲ	断面補修
No.１５（Ｐ４．０８３）カルバートボックス	国道233号（深川・留萌自動車道）	札幌	深川	深川市	58	11.4	1994	30					○	R5年度	Ⅱ	
No.１６（Ｐ４．６２７）カルバートボックス	国道233号（深川・留萌自動車道）	札幌	深川	深川市	42	7.3	1994	30					○	R5年度	Ⅱ	
No.１７（Ｐ４．９３０）カルバートボックス	国道233号（深川・留萌自動車道）	札幌	深川	深川市	38.5	6	1994	30					○	R5年度	Ⅱ	
No.２１（Ｐ６．０２３）カルバートボックス	国道233号（深川・留萌自動車道）	札幌	深川	深川市	29.2	7.2	1996	28					○	R5年度	Ⅱ	
No.２３（Ｐ６．４３８）カルバートボックス	国道233号（深川・留萌自動車道）	札幌	深川	深川市	31	6	1996	28					○	R5年度	Ⅱ	
No.２５（Ｐ６．７１３）カルバートボックス	国道233号（深川・留萌自動車道）	札幌	深川	深川市	30	11.4	1995	29	○					R6年度		
No.２６（Ｐ６．８４５）カルバートボックス	国道233号（深川・留萌自動車道）	札幌	深川	深川市	29.4	7.7	1996	28	○					R6年度		
No.２７（Ｐ６．９７５）カルバートボックス	国道233号（深川・留萌自動車道）	札幌	深川	深川市	30.2	8.7	1996	28	○					R6年度		
No.３１（Ｐ７．６７２）カルバートボックス	国道233号（深川・留萌自動車道）	札幌	深川	深川市	31	8	1995	29	○					R6年度		
No.３９（Ｐ９．２２６）カルバートボックス	国道233号（深川・留萌自動車道）	札幌	深川	深川市	30.2	7	1996	28	○					R6年度		
No.４０（Ｐ９．３９８）カルバートボックス	国道233号（深川・留萌自動車道）	札幌	深川	深川市	31	6	1996	28	○					R6年度		
No.４２（Ｐ９．７１７）カルバートボックス	国道233号（深川・留萌自動車道）	札幌	深川	秩父別町	35	6	1996	28		○				R3年度	Ⅱ	
No.４３（Ｐ１０．２１１）カルバートボックス	国道233号（深川・留萌自動車道）	札幌	深川	秩父別町	33	10.9	1995	29		○				R3年度	Ⅱ	
No.４５（Ｐ１０．７８７）カルバートボックス	国道233号（深川・留萌自動車道）	札幌	深川	秩父別町	39.5	6	1995	29		○				R3年度	Ⅱ	
No.５０（Ｐ１３．０６９）カルバートボックス	国道233号（深川・留萌自動車道）	札幌	深川	秩父別町	53.2	7.2	1997	27		○				R3年度	Ⅱ	
No.５２（Ｐ１３．６３６）カルバートボックス	国道233号（深川・留萌自動車道）	札幌	深川	秩父別町	44.7	6	1996	28		○				R3年度	Ⅱ	
No.５８（Ｐ１４．９９０）カルバートボックス	国道233号（深川・留萌自動車道）	札幌	深川	秩父別町	48.8	8	1997	27		○				R3年度	Ⅱ	
No.５９（Ｐ１５．３１９）カルバートボックス	国道233号（深川・留萌自動車道）	札幌	深川	秩父別町	52.6	10.9	1996	28				○		R4年度	Ⅱ	
No.６０（Ｐ１５．５１１）カルバートボックス	国道233号（深川・留萌自動車道）	札幌	深川	秩父別町	39.9	7.4	1996	28				○		R4年度	Ⅱ	
No.６３（Ｐ１７．４０９）カルバートボックス	国道233号（深川・留萌自動車道）	札幌	深川	沼田町	27	7.4	1997	27				○		R4年度	Ⅱ	
No.６５（Ｐ１７．７８４）カルバートボックス	国道233号（深川・留萌自動車道）	札幌	深川	沼田町	20	11.3	1997	27				○		R4年度	Ⅱ	
No.６７（Ｐ１８．１４８）カルバートボックス	国道233号（深川・留萌自動車道）	札幌	深川	沼田町	22	7.2	1999	25				○		R4年度	Ⅱ	
No.６８（Ｐ１８．５１４）カルバートボックス	国道233号（深川・留萌自動車道）	札幌	深川	沼田町	25.5	7.2	1999	25				○		R5年度	Ⅱ	
No.７０（Ｐ１８．８８１）カルバートボックス	国道233号（深川・留萌自動車道）	札幌	深川	沼田町	31.5	8.9	1999	25					○	R5年度	Ⅱ	
No.７１（Ｐ１９．０１２）カルバートボックス	国道233号（深川・留萌自動車道）	札幌	深川	沼田町	31.5	6	1999	25					○	R5年度	Ⅱ	
沼田ＩＣボックス	国道233号（深川・留萌自動車道）	札幌	深川	沼田町	39.6	15.2	2000	24					○	R5年度	Ⅱ	
No.７４（Ｐ１９．９８７）カルバートボックス	国道233号（深川・留萌自動車道）	札幌	深川	沼田町	72.1	12.7	1999	25					○	R5年度	Ⅱ	
No.７５（Ｐ２０．１６３）カルバートボックス	国道233号（深川・留萌自動車道）	札幌	深川	沼田町	37.8	6	2000	24					○	R5年度	Ⅱ	
No.８（Ｐ２４．３９６）カルバートボックス	国道233号（深川・留萌自動車道）	札幌	深川	北竜町	29.4	9.5	2003	21					○	R5年度	Ⅱ	
No.１１（Ｐ２５．３０４）カルバートボックス	国道233号（深川・留萌自動車道）	札幌	深川	北竜町	24.6	6	2002	22					○	R5年度	Ⅱ	
北竜ＩＣボックス	国道233号（深川・留萌自動車道）	札幌	深川	北竜町	32.1	15	2002	22					○	R5年度	Ⅰ	
No.１８（Ｐ２６．７３７）カルバートボックス	国道233号（深川・留萌自動車道）	札幌	深川	北竜町	115.4	10.7	2001	23					○	R5年度	Ⅱ	
北の里１０４横断ＢＯＸ	国道274号	札幌	札幌	北広島市	59	8	1991	33			○			R3年度	Ⅱ	
東米里	国道275号	札幌	札幌	札幌市白石区	74.5	7	1980	44			○			R4年度	Ⅱ	
中央函渠工	国道275号	札幌	滝川	新十津川町	26.5	9.5	1996	28				○		R4年度	Ⅱ	
橋本函渠工	国道275号	札幌	滝川	新十津川町	27	11.5	1996	28				○		R4年度	Ⅱ	
蕨岱南５号横断ＢＯＸ	国道337号（道央圏連絡道路）	札幌	札幌	当別町	48	7.4	2009	15				○●		R4年度	Ⅲ	その他補修
町道３１線横断ＢＯＸ	国道337号（道央圏連絡道路）	札幌	札幌	当別町	25.8	7	2010	14			○			R3年度	Ⅰ	
町道２８線横断ＢＯＸ	国道337号（道央圏連絡道路）	札幌	札幌	当別町	92.5	6.5	2010	14			○			R3年度	Ⅱ	
美登江	国道337号（道央圏連絡道路）	札幌	札幌	当別町	23	6	2010	14				○		R4年度	Ⅱ	
生振	国道337号（道央圏連絡道路）	札幌	札幌	石狩市	60	6	1997	27				○		R4年度	Ⅱ	
新港南２丁目	国道337号（道央圏連絡道路）	札幌	札幌	石狩市	41	12	1986	38				○●		R4年度	Ⅲ	断面補修
江別太基線道路	国道337号（道央圏連絡道路）	札幌	札幌	江別市	74.1	7.8	2003	21	○					R6年度		
Ｋｐ４０．８６	国道337号（道央圏連絡道路）	札幌	札幌	江別市	57.4	5.5	2003	21	○					R6年度		
市道美原右岸道路	国道337号（道央圏連絡道路）	札幌	札幌	江別市	42.9	7	2001	23	○					R6年度		

大型カルバート点検計画・修繕計画

施設諸元									令和６年度以降の予定					直近の点検結果		
施設名	路線名	管理者		所在地	延長（m）	幅員（m）	建設		点検・修繕計画（○：定期点検　●：修繕工事）					点検		修繕
		開建	事務所				年度（西暦）	経過年数	R6	R7	R8	R9	R10	年度	判定	主な措置内容
石狩川沿排水路管理用道路	国道337号（道央圏連絡道路）	札幌	札幌	江別市	76.8	5.8	2002	22	○					R6年度		
市道美原南１５号	国道337号（道央圏連絡道路）	札幌	札幌	江別市	29.6	9	2003	21	○					R6年度		
南美原幹線用水路管理用道路	国道337号（道央圏連絡道路）	札幌	札幌	江別市	33.9	5.9	2002	22	○					R6年度		
駒里ボックス	国道337号（道央圏連絡道路）	札幌	千歳	千歳市	36.5	7.5	2004	20			○			R3年度	Ⅰ	
Ｎｏ１ボックスカルバート	国道337号（道央圏連絡道路）	札幌	千歳	千歳市	36.2	12.5	2009	15			○			R3年度	Ⅱ	
市道祝梅第２道路ボックスカルバート	国道337号（道央圏連絡道路）	札幌	千歳	千歳市	34.3	6.5	2003	21			○			R3年度	Ⅱ	
農道ボックスカルバート①	国道337号（道央圏連絡道路）	札幌	千歳	千歳市	30.3	6.5	2008	16			○			R3年度	Ⅰ	
協和中央線横断ＢＯＸ	国道337号（道央圏連絡道路）	札幌	千歳	千歳市	44.2	7	2006	18			○			R3年度	Ⅱ	
千歳森林組合搬出道路ボックスカルバート	国道337号（道央圏連絡道路）	札幌	千歳	千歳市	32.4	5.5	2003	21			○			R3年度	Ⅰ	
市道中央第一道路ＢＯＸ	国道337号（道央圏連絡道路）	札幌	千歳	千歳市	30.9	8.3	2009	15			○			R3年度	Ⅰ	
ＮＯ１ボックスカルバート	国道5号（函館新道）	函館	函館	函館市	37	7	1992	32	○					R6年度		
ＮＯ２ボックスカルバート	国道5号（函館新道）	函館	函館	函館市	31	5.5	1993	31	○					R6年度		
ＮＯ３ボックスカルバート	国道5号（函館新道）	函館	函館	函館市	31	10	1992	32	○					R6年度		
ＮＯ４ボックスカルバート	国道5号（函館新道）	函館	函館	函館市	36	5.5	1992	32	○					R6年度		
ＮＯ５ボックスカルバート	国道5号（函館新道）	函館	函館	七飯町	37	8.8	1996	28	○					R6年度		
ＮＯ６ボックスカルバート	国道5号（函館新道）	函館	函館	七飯町	32	10	1993	31	○					R6年度		
ＮＯ７ボックスカルバート	国道5号（函館新道）	函館	函館	七飯町	34	8.3	1994	30				○●		R4年度	Ⅲ	断面補修
ＮＯ８ボックスカルバート	国道5号（函館新道）	函館	函館	七飯町	35	5.5	1993	31				○		R4年度	Ⅱ	
ＮＯ９ボックスカルバート	国道5号（函館新道）	函館	函館	七飯町	51	5.5	1999	25				○		R4年度	Ⅱ	
ＮＯ１０ボックスカルバート	国道5号（函館新道）	函館	函館	七飯町	32	5.5	1996	28				○		R4年度	Ⅱ	
ＮＯ１１ボックスカルバート	国道5号（函館新道）	函館	函館	七飯町	30	10	1992	32				○		R4年度	Ⅱ	
ＮＯ１２ボックスカルバート	国道5号（函館新道）	函館	函館	七飯町	30	5.5	1994	30				○		R4年度	Ⅱ	
ＮＯ１３ボックスカルバート	国道5号（函館新道）	函館	函館	七飯町	58	5.5	1993	31		○				R2年度	Ⅱ	
ＮＯ１４ボックスカルバート	国道5号（函館新道）	函館	函館	七飯町	56	5.5	1993	31		○				R2年度	Ⅱ	
ＮＯ１５ボックスカルバート	国道5号（函館新道）	函館	函館	七飯町	41	10	1993	31		○				R2年度	Ⅱ	
ＮＯ１６ボックスカルバート	国道5号（函館新道）	函館	函館	七飯町	36	7	1993	31		○				R2年度	Ⅱ	
ＮＯ１７ボックスカルバート	国道5号（函館新道）	函館	函館	七飯町	33	7	1998	26		○				R2年度	Ⅱ	
ＮＯ１８ボックスカルバート	国道5号（函館新道）	函館	函館	七飯町	38	8.8	1998	26		○				R2年度	Ⅱ	
ＮＯ１９ボックスカルバート	国道5号（函館新道）	函館	函館	七飯町	38	5.5	1998	26	○					R6年度		
ＮＯ２０ボックスカルバート	国道5号（函館新道）	函館	函館	七飯町	32	5.5	1998	26	○					R6年度		
ＮＯ２１ボックスカルバート	国道5号（函館新道）	函館	函館	七飯町	65	7	1999	25	○					R6年度		
ＮＯ２２ボックスカルバート	国道5号（函館新道）	函館	函館	七飯町	67	8.3	1999	25	○					R6年度		
ＮＯ２３ボックスカルバート	国道5号（函館新道）	函館	函館	七飯町	34	7	1999	25	○					R6年度		
ＮＯ２４ボックスカルバート	国道5号（函館新道）	函館	函館	七飯町	50	8.8	1998	26	○					R6年度		
ＮＯ１ボックスカルバート	国道228号（函館・江差自動車道）	函館	函館	函館市	37	8.8	1999	25					○	R5年度	Ⅰ	
ＮＯ６ボックスカルバート	国道228号（函館・江差自動車道）	函館	函館	北斗市	21	6	1999	25					○	R5年度	Ⅰ	
ＮＯ１２ボックスカルバート	国道228号（函館・江差自動車道）	函館	函館	北斗市	64	12.5	2001	23				○		R4年度	Ⅱ	
北斗中央ＩＣボックスカルバート	国道228号（函館・江差自動車道）	函館	函館	北斗市	38	14.6	2001	23				○		R4年度	Ⅱ	
ＮＯ１４ボックスカルバート	国道228号（函館・江差自動車道）	函館	函館	北斗市	42	6.9	2004	20				○		R4年度	Ⅱ	
ＮＯ１６ボックスカルバート	国道228号（函館・江差自動車道）	函館	函館	北斗市	38	9.6	2004	20			○			R3年度	Ⅰ	
ＮＯ１８ボックスカルバート	国道228号（函館・江差自動車道）	函館	函館	北斗市	32	5.9	2004	20				○		R4年度	Ⅱ	
ＮＯ１９ボックスカルバート	国道228号（函館・江差自動車道）	函館	函館	北斗市	28	10	2005	19				○		R4年度	Ⅱ	
ＮＯ２０ボックスカルバート	国道228号（函館・江差自動車道）	函館	函館	北斗市	17	8	2004	20			○			R3年度	Ⅱ	
ＮＯ２１ボックスカルバート	国道228号（函館・江差自動車道）	函館	函館	北斗市	22	12.3	2004	20			○			R3年度	Ⅱ	
ＮＯ２２ボックスカルバート	国道228号（函館・江差自動車道）	函館	函館	北斗市	43	8.1	2004	20			○			R3年度	Ⅱ	
ＮＯ２３ボックスカルバート	国道228号（函館・江差自動車道）	函館	函館	北斗市	46	12.3	2004	20			○			R3年度	Ⅱ	
ＮＯ２５ボックスカルバート	国道228号（函館・江差自動車道）	函館	函館	北斗市	22	6.1	2004	20			○			R3年度	Ⅱ	
ＮＯ２６ボックスカルバート	国道228号（函館・江差自動車道）	函館	函館	北斗市	45	12.3	2005	19			○			R3年度	Ⅱ	
ＮＯ２８ボックスカルバート	国道228号（函館・江差自動車道）	函館	函館	北斗市	26	6.2	2005	19		○				R2年度	Ⅰ	
ＮＯ２９ボックスカルバート	国道228号（函館・江差自動車道）	函館	函館	北斗市	21	11.8	2005	19			○			R3年度	Ⅱ	
ＮＯ３０ボックスカルバート	国道228号（函館・江差自動車道）	函館	函館	北斗市	41	6.2	2005	19			○			R3年度	Ⅱ	
北斗富川ＩＣボックスカルバート	国道228号（函館・江差自動車道）	函館	函館	北斗市	45	7.3	2005	19			○			R3年度	Ⅱ	
北斗茂辺地ＩＣボックスカルバート	国道228号（函館・江差自動車道）	函館	函館	北斗市	19	15	2010	14			○			R3年度	Ⅱ	
ＮＯ．１ボックスカルバート	国道278号（函館新外環状道路）	函館	函館	函館市	48	9.2	2013	11					○	R5年度	Ⅱ	
ＮＯ．２ボックスカルバート	国道278号（函館新外環状道路）	函館	函館	函館市	37.3	7.3	2013	11					○	R5年度	Ⅱ	
ＮＯ．３ボックスカルバート	国道278号（函館新外環状道路）	函館	函館	函館市	25.7	6	2014	10					○	R5年度	Ⅱ	
ＮＯ．４ボックスカルバート	国道278号（函館新外環状道路）	函館	函館	函館市	25.2	5.5	2013	11					○	R5年度	Ⅰ	
ＮＯ．５ボックスカルバート	国道278号（函館新外環状道路）	函館	函館	函館市	28.8	10.2	2013	11					○	R5年度	Ⅱ	
下笹流川	国道278号（函館新外環状道路）	函館	函館	函館市	46	6.2	2019	5		○				R2年度	Ⅰ	
鮫川	国道278号（函館新外環状道路）	函館	函館	函館市	40.5	5.8	2019	5		○				R2年度	Ⅰ	

大型カルバート点検計画・修繕計画

施設諸元									令和６年度以降の予定					直近の点検結果		
施設名	路線名	管理者		所在地	延長（m）	幅員（m）	建設		点検・修繕計画（○：定期点検　●：修繕工事）					点検		修繕
		開建	事務所				年度（西暦）	経過年数	R6	R7	R8	R9	R10	年度	判定	主な措置内容
ＮＯ．８ボックスカルバート	国道278号（函館新外環状道路）	函館	函館	函館市	88	9	2019	5			○			R3年度	Ⅰ	
ＮＯ．９ボックスカルバート	国道278号（函館新外環状道路）	函館	函館	函館市	21.4	5.5	2019	5			○			R3年度	Ⅰ	
ＮＯ．１０ボックスカルバート	国道278号（函館新外環状道路）	函館	函館	函館市	21.4	5.5	2019	5			○			R3年度	Ⅰ	
ＮＯ．１２ボックスカルバート	国道278号（函館新外環状道路）	函館	函館	函館市	41.4	6	2018	6			○			R3年度	Ⅰ	
ＮＯ．１３ボックスカルバート	国道278号（函館新外環状道路）	函館	函館	函館市	34.2	7.7	2019	5			○			R3年度	Ⅰ	
ＮＯ５ボックスカルバート	国道278号（函館新外環状道路）	函館	函館	木古内町	18.8	6.5	2017	7			○			R3年度	Ⅰ	
ＮＯ８アーチカルバート	国道278号（函館新外環状道路）	函館	函館	木古内町	17	18.5	2013	11			○			R3年度	Ⅱ	
木古内ＩＣ　ＮＯ．１アーチカルバート	国道278号（函館新外環状道路）	函館	函館	木古内町	44.6	10.1	2015	9			○			R3年度	Ⅱ	
木古内ＩＣ　ＮＯ．１ボックスカルバート	国道278号（函館新外環状道路）	函館	函館	木古内町	44.2	7.4	2014	10			○			R3年度	Ⅰ	
木古内ＩＣ　ＮＯ．２ボックスカルバート	国道278号（函館新外環状道路）	函館	函館	木古内町	32.2	9.4	2014	10			○			R3年度	Ⅰ	
ＮＯ．３ボックスカルバート	国道276号	小樽	岩内	共和町	30.6	7.3	2011	13		○				R2年度	Ⅱ	
神居町忠和Ｎｏ．１	国道12号	旭川	旭川	旭川市	39	7	1984	40		○●				R2年度	Ⅲ	ひび割れ補修
神居町忠和Ｎｏ．２	国道12号	旭川	旭川	旭川市	50.5	5.5	1984	40		○				R2年度	Ⅱ	
亀吉１条１丁目５	国道12号	旭川	旭川	旭川市	34.4	6.5	1968	56		○				R2年度	Ⅲ	ひび割れ補修
春光台アンダーパス	国道12号	旭川	旭川	旭川市	153	22.5	1990	34			○			R3年度	Ⅱ	
ＳＰ１６３０．００	国道40号（名寄美深道路）	旭川	士別	名寄市	65	6	1997	27		○				R2年度	Ⅰ	
ＳＰ２０８４．１０	国道40号（名寄美深道路）	旭川	士別	名寄市	54	6	1997	27			○			R3年度	Ⅱ	
市道６号	国道40号（名寄美深道路）	旭川	士別	名寄市	29.5	8.2	1997	27			○			R3年度	Ⅱ	
ＳＰ２８２９．００	国道40号（名寄美深道路）	旭川	士別	名寄市	42.2	6.1	1997	27			○			R3年度	Ⅱ	
ＳＰ２９５６．３０	国道40号（名寄美深道路）	旭川	士別	名寄市	31.5	7.1	1997	27		○				R2年度	Ⅰ	
ＳＰ３０９６．００	国道40号（名寄美深道路）	旭川	士別	名寄市	29.5	6	1997	27			○			R3年度	Ⅱ	
ＳＰ３６５２．３０	国道40号（名寄美深道路）	旭川	士別	名寄市	23	6.1	1998	26		○				R2年度	Ⅰ	
ＳＰ３９３６．１０	国道40号（名寄美深道路）	旭川	士別	名寄市	26.5	6	1998	26			○			R3年度	Ⅱ	
ＳＰ４２０９．１０	国道40号（名寄美深道路）	旭川	士別	名寄市	31	6	1996	28			○			R3年度	Ⅱ	
ＳＰ４６３９．６５	国道40号（名寄美深道路）	旭川	士別	名寄市	50.8	5.8	2000	24			○			R3年度	Ⅱ	
ＳＰ５４６８．６９	国道40号（名寄美深道路）	旭川	士別	名寄市	55	5.5	1999	25		○				R2年度	Ⅰ	
ＳＰ５８９９．００	国道40号（名寄美深道路）	旭川	士別	名寄市	51	5.9	1999	25		○				R2年度	Ⅰ	
ＳＰ６１８２．５０	国道40号（名寄美深道路）	旭川	士別	名寄市	58	5.9	1999	25			○			R3年度	Ⅱ	
ＳＰ６７３５．５０	国道40号（名寄美深道路）	旭川	士別	名寄市	28	8	1999	25			○			R3年度	Ⅱ	
ＳＰ１１６１２．００	国道40号（名寄美深道路）	旭川	士別	名寄市	59.5	6	2000	24			○			R3年度	Ⅱ	
市道智南日進線（ＳＰ１２９１５．００）	国道40号（名寄美深道路）	旭川	士別	名寄市	62.5	7.5	2003	21		○				R2年度	Ⅰ	
市道智恵文十二線（ＳＰ１３０５４．２０）	国道40号（名寄美深道路）	旭川	士別	名寄市	34	6.1	2003	21			○			R3年度	Ⅱ	
ＳＰ１４１４３．６０	国道40号（名寄美深道路）	旭川	士別	名寄市	23	6	2000	24			○			R3年度	Ⅱ	
市道十五線ＳＰ１４８００．００	国道40号（名寄美深道路）	旭川	士別	名寄市	21	6	2000	24			○			R3年度	Ⅱ	
市道南１号線ＳＰ１５４２１．２８	国道40号（名寄美深道路）	旭川	士別	名寄市	39.9	11	2003	21				○		R4年度	Ⅱ	
市道北１号線ＳＰ１６５４３．４５	国道40号（名寄美深道路）	旭川	士別	名寄市	28	10.5	2004	20				○		R4年度	Ⅱ	
ＳＰ１６７４２．００	国道40号（名寄美深道路）	旭川	士別	名寄市	28.2	6	2003	21				○		R4年度	Ⅱ	
町道四線ＳＰ１８８５６．０５	国道40号（名寄美深道路）	旭川	士別	美深町	19.2	9.7	2004	20			○			R3年度	Ⅰ	
美深川ＳＰ１９６２０．１３	国道40号（名寄美深道路）	旭川	士別	美深町	46.9	7.6	2012	12				○		R4年度	Ⅱ	
町道七線ＳＰ２０４６３．９８	国道40号（名寄美深道路）	旭川	士別	美深町	23.2	9	2012	12				○		R4年度	Ⅱ	
町道八線ＳＰ２０８３６．７５	国道40号（名寄美深道路）	旭川	士別	美深町	24.4	15	2013	11			○			R3年度	Ⅱ	
東７線川（ＳＰ２０２５５．３４）	国道40号（名寄美深道路）	旭川	士別	美深町	48.2	5.5	2012	12			○			R3年度	Ⅱ	
町道東１号（ＳＰ２２４５０．０３）	国道40号（名寄美深道路）	旭川	士別	美深町	32.5	10.5	2013	11				○		R4年度	Ⅱ	
町道東１０線（ＳＰ２２５７８．４３）	国道40号（名寄美深道路）	旭川	士別	美深町	37.3	9	2013	11				○		R4年度	Ⅱ	
字下金山ボックス	国道237号	旭川	富良野	南富良野町	20.6	7	1970	54				○		R4年度	Ⅰ	
朝日町	国道237号	旭川	富良野	富良野市	35.5	16.3	1995	29				○		R4年度	Ⅰ	
字双珠別ボックス	国道237号	旭川	富良野	占冠村	39	10	1976	48				○		R4年度	Ⅰ	
東２条	国道239号	旭川	士別	名寄市	22	6	1969	55				○		R4年度	Ⅰ	
東１条	国道239号	旭川	士別	名寄市	22	6	1969	55				○		R4年度	Ⅰ	
北８線北１０線Ｎｏ．１	国道450号（旭川・紋別自動車道）	旭川	旭川	比布町	35.1	8.8	1998	26			○			R3年度	Ⅱ	
蘭留北Ｎｏ．２	国道450号（旭川・紋別自動車道）	旭川	旭川	比布町	35.5	6	1998	26			○			R3年度	Ⅱ	
蘭留Ｎｏ．４	国道450号（旭川・紋別自動車道）	旭川	旭川	比布町	38.5	7.6	1996	28			○			R3年度	Ⅱ	
蘭留Ｎｏ．４－１	国道450号（旭川・紋別自動車道）	旭川	旭川	比布町	19.6	6	2002	22			○			R3年度	Ⅱ	
北７線Ｎｏ．５	国道450号（旭川・紋別自動車道）	旭川	旭川	比布町	35	12.5	1997	27			○			R3年度	Ⅱ	
北６線Ｎｏ．６	国道450号（旭川・紋別自動車道）	旭川	旭川	比布町	34	5.6	1996	28			○			R3年度	Ⅱ	
比布道路Ｎｏ．２	国道450号（旭川・紋別自動車道）	旭川	旭川	比布町	32	5.5	1996	28			○			R3年度	Ⅱ	
北６線Ｎｏ．４	国道450号（旭川・紋別自動車道）	旭川	旭川	比布町	52.5	12	1996	28			○			R3年度	Ⅱ	
町道北５線Ｎｏ．７	国道450号（旭川・紋別自動車道）	旭川	旭川	比布町	46.5	16.4	1995	29			○			R3年度	Ⅱ	
比布道路Ｎｏ．８	国道450号（旭川・紋別自動車道）	旭川	旭川	比布町	33	6.5	1995	29			○			R3年度	Ⅱ	
北１線Ｎｏ．１１	国道450号（旭川・紋別自動車道）	旭川	旭川	比布町	36.5	6.9	1996	28			○			R3年度	Ⅱ	

大型カルバート点検計画・修繕計画

施設諸元									令和６年度以降の予定					直近の点検結果		
施設名	路線名	管理者		所在地	延長（m）	幅員（m）	建設		点検・修繕計画（○：定期点検　●：修繕工事）					点検		修繕
		開建	事務所				年度（西暦）	経過年数	R6	R7	R8	R9	R10	年度	判定	主な措置内容
基線道路Ｎｏ．１３	国道450号（旭川・紋別自動車道）	旭川	旭川	比布町	27.5	8.6	1996	28			○			R3年度	Ⅱ	
愛別道路Ｎｏ．１６	国道450号（旭川・紋別自動車道）	旭川	旭川	愛別町	31	7.8	1996	28			○			R3年度	Ⅱ	
愛別道路Ｎｏ．１８	国道450号（旭川・紋別自動車道）	旭川	旭川	愛別町	32	7	1996	28			○			R3年度	Ⅱ	
金富北２号Ｎｏ．１９	国道450号（旭川・紋別自動車道）	旭川	旭川	愛別町	35	17.3	1996	28			○			R3年度	Ⅱ	
愛別道路Ｎｏ．２０	国道450号（旭川・紋別自動車道）	旭川	旭川	愛別町	41	5.8	1996	28			○			R3年度	Ⅱ	
愛別道路Ｎｏ．２３	国道450号（旭川・紋別自動車道）	旭川	旭川	愛別町	53.5	6.7	1996	28			○			R3年度	Ⅱ	
本町当麻線	国道450号（旭川・紋別自動車道）	旭川	旭川	愛別町	75	9.8	1996	28			○			R3年度	Ⅱ	
愛別Ｎｏ．２９	国道450号（旭川・紋別自動車道）	旭川	旭川	愛別町	34	6.4	1997	27			○			R3年度	Ⅱ	
愛別２区Ｎｏ．１	国道450号（旭川・紋別自動車道）	旭川	旭川	愛別町	30.2	6.2	1999	25				○		R4年度	Ⅱ	
８線Ｎｏ．２－１	国道450号（旭川・紋別自動車道）	旭川	旭川	愛別町	21	7.8	2000	24			○			R3年度	Ⅱ	
愛別６区Ｎｏ．３	国道450号（旭川・紋別自動車道）	旭川	旭川	愛別町	25.5	8	2000	24			○			R3年度	Ⅱ	
愛別１０線Ｎｏ．４	国道450号（旭川・紋別自動車道）	旭川	旭川	愛別町	20	6.5	2000	24			○			R3年度	Ⅱ	
愛別６区Ｎｏ．５	国道450号（旭川・紋別自動車道）	旭川	旭川	愛別町	29	5.7	2000	24				○		R4年度	Ⅰ	
愛別６区Ｎｏ．６	国道450号（旭川・紋別自動車道）	旭川	旭川	愛別町	19	7.3	2000	24				○		R4年度	Ⅰ	
エチラスケップＮｏ．６－２	国道450号（旭川・紋別自動車道）	旭川	旭川	愛別町	40	7	2000	24				○		R4年度	Ⅱ	
愛別１１線Ｎｏ．８	国道450号（旭川・紋別自動車道）	旭川	旭川	愛別町	35.5	5.5	1999	25				○		R4年度	Ⅱ	
愛山３区Ｎｏ．１２	国道450号（旭川・紋別自動車道）	旭川	旭川	愛別町	24.4	6.2	1999	25				○		R4年度	Ⅱ	
愛山３区Ｎｏ．１３	国道450号（旭川・紋別自動車道）	旭川	旭川	愛別町	27	5.9	1999	25				○		R4年度	Ⅱ	
愛山５区Ｎｏ．１５	国道450号（旭川・紋別自動車道）	旭川	旭川	愛別町	23.1	7	1999	25				○		R4年度	Ⅱ	
愛山５区Ｎｏ．１６	国道450号（旭川・紋別自動車道）	旭川	旭川	愛別町	20	6	1999	25				○		R4年度	Ⅱ	
愛山５区Ｎｏ．１７	国道450号（旭川・紋別自動車道）	旭川	旭川	愛別町	27	6	1999	25				○		R4年度	Ⅱ	
愛山５区Ｎｏ．１８	国道450号（旭川・紋別自動車道）	旭川	旭川	愛別町	40.5	6.9	1999	25				○		R4年度	Ⅱ	
越路Ｎｏ．１	国道450号（旭川・紋別自動車道）	旭川	旭川	上川町	55.3	5.5	2001	23				○		R4年度	Ⅱ	
越路Ｎｏ．２	国道450号（旭川・紋別自動車道）	旭川	旭川	上川町	30.6	5.7	2002	22				○		R4年度	Ⅱ	
東雲Ｎｏ．４	国道450号（旭川・紋別自動車道）	旭川	旭川	上川町	22	7.4	2002	22				○		R4年度	Ⅱ	
菊水（１）	国道450号（旭川・紋別自動車道）	旭川	旭川	上川町	56	8	2003	21				○		R4年度	Ⅱ	
菊水Ｎｏ．１０－１（上川層雲峡ＩＣ）	国道450号（旭川・紋別自動車道）	旭川	旭川	上川町	37.5	16.7	2004	20					○	R5年度	Ⅱ	
菊水（２）	国道450号（旭川・紋別自動車道）	旭川	旭川	上川町	43.5	14.5	2005	19					○	R5年度	Ⅰ	
菊水Ｎｏ．３	国道450号（旭川・紋別自動車道）	旭川	旭川	上川町	34	7.5	2002	22					○	R5年度	Ⅱ	
菊水Ｎｏ．４	国道450号（旭川・紋別自動車道）	旭川	旭川	上川町	30	5.5	2001	23					○	R5年度	Ⅱ	
菊水Ｎｏ．５	国道450号（旭川・紋別自動車道）	旭川	旭川	上川町	34.5	7.3	2001	23					○	R5年度	Ⅱ	
日東Ｎｏ．２	国道450号（旭川・紋別自動車道）	旭川	旭川	上川町	18	5.8	2002	22					○	R5年度	Ⅱ	
日東	国道450号（旭川・紋別自動車道）	旭川	旭川	上川町	38.2	8	2000	24					○	R5年度	Ⅱ	
日東Ｎｏ．３	国道450号（旭川・紋別自動車道）	旭川	旭川	上川町	39.3	6.3	1996	28					○	R5年度	Ⅱ	
天幕Ｎｏ．５	国道450号（旭川・紋別自動車道）	旭川	旭川	上川町	22.5	5.5	1998	26					○	R5年度	Ⅱ	
日東Ｎｏ．１	国道450号（旭川・紋別自動車道）	旭川	旭川	上川町	38.4	5.5	1998	26					○	R5年度	Ⅱ	
天幕Ｎｏ．１	国道450号（旭川・紋別自動車道）	旭川	旭川	上川町	23.5	6.7	1999	25					○	R5年度	Ⅱ	
上川郡上川町宇中越	国道450号（旭川・紋別自動車道）	旭川	旭川	上川町	42.5	5.5	2001	23					○	R5年度	Ⅱ	
白老第一地下道	国道36号	室蘭	室蘭	白老町	40.5	8.3	1981	43	○					R6年度		
白老第二地下道	国道36号	室蘭	室蘭	白老町	40.5	8.3	1981	43	○					R6年度		
伏古別函渠	国道36号	室蘭	室蘭	白老町	47.3	5.6	1972	52			○			R3年度	Ⅱ	
サト岡志別函渠	国道36号	室蘭	室蘭	登別市	16	6.6	1984	40			○			R3年度	Ⅱ	
勇振函渠	国道36号	室蘭	苫小牧	苫小牧市	31.3	7.5	2019	5		○				R2年度	Ⅰ	
沼ノ端中央函渠	国道234号	室蘭	苫小牧	苫小牧市	20	6.5	2003	21		○				R2年度	Ⅱ	
No.7函渠工	国道235号	室蘭	浦河	新冠郡新冠町	34.3	12.8	2021	3				○		R4年度	Ⅰ	
浦里川ボックスカルバート	国道235号	室蘭	浦河	新冠郡新冠町	22.2	7.5	2002	22				○●		R4年度	Ⅲ	その他補修
上厚真排水路函渠	国道235号（日高自動車道）	室蘭	苫小牧	厚真町	33	10	1998	26		○				R2年度	Ⅰ	
浜厚真Ｎｏ．５函渠	国道235号（日高自動車道）	室蘭	苫小牧	厚真町	24	14.8	2003	21		○				R2年度	Ⅱ	
町道浜３号線函渠	国道235号（日高自動車道）	室蘭	苫小牧	厚真町	18	9.8	2003	21		○				R2年度	Ⅱ	
町道鹿沼白さぎ線函渠	国道235号（日高自動車道）	室蘭	苫小牧	厚真町	30	8.7	2003	21		○				R2年度	Ⅰ	
田浦Ｎｏ．１函渠	国道235号（日高自動車道）	室蘭	苫小牧	むかわ町	20	7.3	2003	21		○				R2年度	Ⅰ	
町道田浦２線函渠	国道235号（日高自動車道）	室蘭	苫小牧	むかわ町	20	9.5	2003	21		○				R2年度	Ⅱ	
町道田浦４線函渠	国道235号（日高自動車道）	室蘭	苫小牧	むかわ町	20	13.4	2003	21		○				R2年度	Ⅱ	
町道田浦６線函渠	国道235号（日高自動車道）	室蘭	苫小牧	むかわ町	30	13.8	2003	21		○				R2年度	Ⅱ	
千歳鵡川線函渠	国道235号（日高自動車道）	室蘭	苫小牧	むかわ町	63	20.2	2003	21			○			R3年度	Ⅱ	
ＫＰ２８．５函渠（川西南幹線用水路函渠）	国道235号（日高自動車道）	室蘭	苫小牧	むかわ町	57	7.6	2003	21		○				R2年度	Ⅱ	
町道青葉二宮八線函渠	国道235号（日高自動車道）	室蘭	苫小牧	むかわ町	34	9.9	2006	18		○				R2年度	Ⅱ	
町道豊城９線函渠	国道235号（日高自動車道）	室蘭	苫小牧	むかわ町	32	7.5	2006	18		○				R2年度	Ⅰ	
町道豊城１線函渠	国道235号（日高自動車道）	室蘭	苫小牧	むかわ町	27	10.5	2006	18		○				R2年度	Ⅰ	
ＫＰ２９．４函渠（農道函渠）	国道235号（日高自動車道）	室蘭	苫小牧	むかわ町	33	6	2006	18			○			R3年度	Ⅰ	

大型カルバート点検計画・修繕計画

施設諸元									令和６年度以降の予定					直近の点検結果		
施設名	路線名	管理者		所在地	延長（m）	幅員（m）	建設		点検・修繕計画（○：定期点検　●：修繕工事）					点検		修繕
		開建	事務所				年度（西暦）	経過年数	R6	R7	R8	R9	R10	年度	判定	主な措置内容
町道宮戸８号函渠	国道235号（日高自動車道）	室蘭	苫小牧	むかわ町	33	7.5	2006	18			○			R3年度	Ⅰ	
町道宮戸８線函渠	国道235号（日高自動車道）	室蘭	苫小牧	むかわ町	39	8.7	2006	18			○			R3年度	Ⅱ	
町道宮戸４号函渠	国道235号（日高自動車道）	室蘭	苫小牧	むかわ町	20	14.3	2006	18			○			R3年度	Ⅱ	
町道宮戸１号函渠	国道235号（日高自動車道）	室蘭	苫小牧	むかわ町	27	8.5	2006	18			○			R3年度	Ⅱ	
ＫＰ３１．１函渠（Ｎｏ．１函渠）	国道235号（日高自動車道）	室蘭	苫小牧	むかわ町	22	8.4	2006	18			○			R3年度	Ⅰ	
ＫＰ３１．６函渠（Ｎｏ．２函渠）	国道235号（日高自動車道）	室蘭	苫小牧	むかわ町	30	6	2006	18				○		R4年度	Ⅱ	
町道宮戸３線函渠	国道235号（日高自動車道）	室蘭	苫小牧	むかわ町	28	7.5	2006	18				○		R4年度	Ⅱ	
ＫＰ３２．１函渠（Ｎｏ．３函渠）	国道235号（日高自動車道）	室蘭	苫小牧	むかわ町	35	6	2006	18				○		R4年度	Ⅱ	
ＫＰ３２．３函渠（Ｎｏ．４函渠）	国道235号（日高自動車道）	室蘭	苫小牧	むかわ町	26	6	2006	18				○		R4年度	Ⅱ	
ＫＰ３２．５函渠（Ｎｏ．５函渠）	国道235号（日高自動車道）	室蘭	苫小牧	むかわ町	28	7	2006	18				○		R4年度	Ⅱ	
ＫＰ３２．７函渠（Ｎｏ．６函渠）	国道235号（日高自動車道）	室蘭	苫小牧	むかわ町	10	8.8	2006	18				○		R4年度	Ⅱ	
町道宮戸米原１号函渠	国道235号（日高自動車道）	室蘭	苫小牧	むかわ町	24	9.7	2006	18				○		R4年度	Ⅱ	
Ｎｏ．２函渠	国道235号（日高自動車道）	室蘭	苫小牧	むかわ町	20	6	2006	18			○			R3年度	Ⅱ	
町道平賀１号函渠	国道235号（日高自動車道）	室蘭	苫小牧	日高町	39	9.1	2011	13				○●		R4年度	Ⅲ	その他補修
町道富川北平賀１６号函渠	国道235号（日高自動車道）	室蘭	苫小牧	日高町	39	10.8	2011	13				○		R4年度	Ⅱ	
ＫＰ３９．７函渠	国道235号（日高自動車道）	室蘭	苫小牧	日高町	67	6	2011	13				○		R4年度	Ⅱ	
富川跨道橋	国道235号（日高自動車道）	室蘭	苫小牧	日高町	31	15.5	2005	19					○	R5年度	Ⅱ	
町道緑町２号線函渠	国道235号（日高自動車道）	室蘭	苫小牧	日高町	64	8.8	2009	15					○	R5年度	Ⅱ	
町道豊郷広富1号線函渠	国道235号（日高自動車道）	室蘭	苫小牧	沙流郡日高町	19	7	2013	11					○	R5年度	Ⅱ	
第14号函渠	国道235号（日高自動車道）	室蘭	苫小牧	沙流郡日高町	20	6	2013	11					○	R5年度	Ⅰ	
No.3-6函渠	国道235号（日高自動車道）	室蘭	苫小牧	沙流郡日高町	22	7	2012	12					○	R5年度	Ⅰ	
町道賀張5号線函渠	国道235号（日高自動車道）	室蘭	苫小牧	沙流郡日高町賀張	61	7	2013	11					○	R5年度	Ⅱ	
本町中島橋	国道237号	室蘭	日高	沙流郡平取町本町	14	16	2001	23			○			R3年度	Ⅱ	
第３号橋	国道276号	室蘭	苫小牧	苫小牧市	23.8	6	2019	5		○				R2年度	Ⅰ	
横断地下道ボックス	国道38号	釧路	釧路	釧路市	19.9	9	2012	12				○		R4年度	Ⅱ	
№１ボックスカルバート	国道38号	釧路	釧路	釧路市	46	9	2006	18					○	R5年度	Ⅱ	
旭バイパス	国道44号	釧路	釧路	釧路市	53	20	1989	35					○	R5年度	Ⅱ	
糸魚沢函渠	国道44号	釧路	根室	厚岸町	22	10.8	2006	18		○				R2年度	Ⅰ	
KP61.9ボックスカルバート	国道240号	釧路	釧路	釧路市	28	7	1992	32					○	R5年度	Ⅱ	
KP357.0ボックスカルバート	国道274号	釧路	釧路	釧路市	47	6	1985	39					○	R5年度	Ⅱ	
KP36.1ボックスカルバート	国道391号	釧路	弟子屈	標茶町	19.6	8	2017	7					○	R5年度	Ⅱ	
Ｎｏ．１ボックスカルバート	北海道横断自動車道　黒松内釧路線	釧路	釧路	釧路市	60	10	2008	16					○	R5年度	Ⅱ	
ヤマト川函渠	北海道横断自動車道　黒松内釧路線	釧路	釧路	白糠町	30.6	16	2012	12					○	R5年度	Ⅱ	
スズキ川函渠	北海道横断自動車道　黒松内釧路線	釧路	釧路	白糠町	25.8	15.5	2010	14					○	R5年度	Ⅱ	
Ｎｏ．６アーチカルバート	北海道横断自動車道　黒松内釧路線	釧路	釧路	白糠町	76.2	10.1	2010	14				○		R4年度	Ⅱ	
Ｎｏ．１ボックスカルバート	北海道横断自動車道　黒松内釧路線	釧路	釧路	本別町	28	12.5	2006	18					○●	R5年度	Ⅲ	
Ｎｏ．２ボックスカルバート	北海道横断自動車道　黒松内釧路線	釧路	釧路	本別町	39.2	7	2006	18			○			R3年度	Ⅱ	
Ｎｏ．３ボックスカルバート	北海道横断自動車道　黒松内釧路線	釧路	釧路	本別町	13.5	6	2006	18			○			R3年度	Ⅱ	
Ｎｏ．５ボックスカルバート	北海道横断自動車道　黒松内釧路線	釧路	釧路	浦幌町	37.8	7	2007	17			○			R3年度	Ⅱ	
Ｎｏ．７ボックスカルバート	北海道横断自動車道　黒松内釧路線	釧路	釧路	浦幌町	33	7	2007	17				○		R4年度	Ⅱ	
Ｎｏ．８ボックスカルバート	北海道横断自動車道　黒松内釧路線	釧路	釧路	浦幌町	19.2	7	2007	17				○		R4年度	Ⅱ	
Ｎｏ．９ボックスカルバート	北海道横断自動車道　黒松内釧路線	釧路	釧路	浦幌町	32	9	2007	17				○		R4年度	Ⅱ	
Ｎｏ．３林道ボックス	北海道横断自動車道　黒松内釧路線	釧路	釧路	浦幌町	26.6	7	2007	17				○		R4年度	Ⅱ	
貴老路函渠	北海道横断自動車道　黒松内釧路線	釧路	釧路	浦幌町	99.4	15.6	2006	18				○		R4年度	Ⅱ	
町道育素多北誉線ボックス	国道38号	帯広	帯広	豊頃町	30	6.5	1983	41		○				R2年度	Ⅱ	
ＫＰ０．２ボックスカルバート	国道236号（帯広・広尾自動車道）	帯広	帯広	芽室町	72	9.5	1999	25				○		R4年度	Ⅱ	
ＫＰ０．７ボックスカルバート	国道236号（帯広・広尾自動車道）	帯広	帯広	芽室町	33	6.1	1999	25				○		R4年度	Ⅰ	
ＫＰ０．８ボックスカルバート	国道236号（帯広・広尾自動車道）	帯広	帯広	芽室町	58	6	1999	25				○		R4年度	Ⅰ	
ＫＰ２．７ボックスカルバート	国道236号（帯広・広尾自動車道）	帯広	帯広	芽室町	24.8	8	1998	26		○				R3年度	Ⅰ	
ＫＰ２．９ボックスカルバート	国道236号（帯広・広尾自動車道）	帯広	帯広	芽室町	42.5	8	1998	26		○				R3年度	Ⅱ	
ＫＰ３．７ボックスカルバート	国道236号（帯広・広尾自動車道）	帯広	帯広	芽室町	52	9	2001	23			○			R3年度	Ⅱ	
ＫＰ３．８ボックスカルバート	国道236号（帯広・広尾自動車道）	帯広	帯広	芽室町	33.6	8	2002	22			○			R3年度	Ⅰ	
ＫＰ７．４ボックスカルバート	国道236号（帯広・広尾自動車道）	帯広	帯広	芽室町	19.5	8	1999	25		○				R3年度	Ⅰ	
ＫＰ８．４ボックスカルバート	国道236号（帯広・広尾自動車道）	帯広	帯広	芽室町	26.5	7	1999	25		○				R3年度	Ⅱ	
ＫＰ９．０ボックスカルバート	国道236号（帯広・広尾自動車道）	帯広	帯広	芽室町	34.5	9	2001	23		○				R2年度	Ⅱ	
ＫＰ９．２ボックスカルバート	国道236号（帯広・広尾自動車道）	帯広	帯広	芽室町	24	7	2000	24		○				R2年度	Ⅰ	
ＫＰ９．６ボックスカルバート	国道236号（帯広・広尾自動車道）	帯広	帯広	芽室町	45	8	2000	24		○				R2年度	Ⅱ	
ＫＰ１３．２ボックスカルバート	国道236号（帯広・広尾自動車道）	帯広	帯広	帯広市	25.7	10	2002	22		○				R2年度	Ⅱ	
ＫＰ１６．８ボックスカルバート	国道236号（帯広・広尾自動車道）	帯広	帯広	帯広市	22.2	6	2005	19			○			R3年度	Ⅱ	
ＫＰ１６．９ボックスカルバート	国道236号（帯広・広尾自動車道）	帯広	帯広	帯広市	65.5	8.5	2005	19				○		R4年度	Ⅰ	

大型カルバート点検計画・修繕計画

施設諸元									令和６年度以降の予定					直近の点検結果		
施設名	路線名	管理者		所在地	延長（m）	幅員（m）	建設		点検・修繕計画（○：定期点検　●：修繕工事）					点検		修繕
		開建	事務所				年度（西暦）	経過年数	R6	R7	R8	R9	R10	年度	判定	主な措置内容
ＫＰ１７．０ボックスカルバート	国道236号（帯広・広尾自動車道）	帯広	帯広	帯広市	13.4	7	2005	19			○			R3年度	Ⅱ	
ＫＰ１７．１ボックスカルバート	国道236号（帯広・広尾自動車道）	帯広	帯広	帯広市	20	8.5	2005	19				○		R4年度	Ⅰ	
ＫＰ１７．２ボックスカルバート	国道236号（帯広・広尾自動車道）	帯広	帯広	帯広市	90.1	8.5	2004	20				○		R4年度	Ⅱ	
ＫＰ１７．６ボックスカルバート	国道236号（帯広・広尾自動車道）	帯広	帯広	帯広市	13	8.5	2004	20				○		R4年度	Ⅰ	
ＫＰ１７．７ボックスカルバート	国道236号（帯広・広尾自動車道）	帯広	帯広	帯広市	43.4	7	2004	20				○		R4年度	Ⅰ	
ＫＰ１７．８ボックスカルバート	国道236号（帯広・広尾自動車道）	帯広	帯広	帯広市	14.7	8.5	2004	20				○		R4年度	Ⅰ	
ＫＰ１８．０ボックスカルバート	国道236号（帯広・広尾自動車道）	帯広	帯広	帯広市	13	8.5	2004	20				○		R4年度	Ⅰ	
ＫＰ１８．３ボックスカルバート	国道236号（帯広・広尾自動車道）	帯広	帯広	帯広市	36	8.5	2004	20				○		R4年度	Ⅱ	
ＫＰ１８．４ボックスカルバート	国道236号（帯広・広尾自動車道）	帯広	帯広	帯広市	19.8	7	2004	20				○		R4年度	Ⅰ	
ＫＰ１８．５ボックスカルバート	国道236号（帯広・広尾自動車道）	帯広	帯広	帯広市	13	8.5	2004	20				○		R4年度	Ⅰ	
ＫＰ１８．６ボックスカルバート	国道236号（帯広・広尾自動車道）	帯広	帯広	帯広市	47	8.5	2004	20				○		R4年度	Ⅰ	
ＫＰ１８．９ボックスカルバート	国道236号（帯広・広尾自動車道）	帯広	帯広	帯広市	36.9	8.5	2004	20				○		R4年度	Ⅰ	
ＫＰ１９．０ボックスカルバート	国道236号（帯広・広尾自動車道）	帯広	帯広	帯広市	24	8.5	2004	20				○		R4年度	Ⅰ	
ＫＰ１９．４ボックスカルバート	国道236号（帯広・広尾自動車道）	帯広	帯広	帯広市	33.3	8	2003	21					○	R5年度	Ⅰ	
ＫＰ１９．５ボックスカルバート	国道236号（帯広・広尾自動車道）	帯広	帯広	帯広市	13	8.5	2004	20					○	R5年度	Ⅰ	
ＫＰ１９．６ボックスカルバート	国道236号（帯広・広尾自動車道）	帯広	帯広	帯広市	30.6	7	2003	21					○	R5年度	Ⅰ	
ＫＰ１９．７ボックスカルバート	国道236号（帯広・広尾自動車道）	帯広	帯広	帯広市	19	8.5	2004	20					○	R5年度	Ⅰ	
ＫＰ２３．６ボックスカルバート	国道236号（帯広・広尾自動車道）	帯広	帯広	帯広市	27.3	7	2003	21					○	R5年度	Ⅰ	
ＫＰ３９．０ボックスカルバート	国道236号（帯広・広尾自動車道）	帯広	帯広	中札内村	26	7	2011	13					○	R5年度	Ⅰ	
ＫＰ４３．１ボックスカルバート	国道236号（帯広・広尾自動車道）	帯広	帯広	更別村	29.7	7	2011	13	○					R6年度		
ＫＰ４３．５ボックスカルバート	国道236号（帯広・広尾自動車道）	帯広	帯広	更別村	19.8	8	2011	13	○					R6年度		
ＫＰ４９．５ボックスカルバート	国道236号（帯広・広尾自動車道）	帯広	帯広	更別村	22.7	7	2014	10	○					R6年度		
ＫＰ５１．９ボックスカルバート	国道236号（帯広・広尾自動車道）	帯広	帯広	幕別町	56.4	7	2014	10	○					R6年度		
ＫＰ５２．４ボックスカルバート	国道236号（帯広・広尾自動車道）	帯広	帯広	幕別町	20.8	7	2014	10	○					R6年度		
ＫＰ５４．１ボックスカルバート	国道236号（帯広・広尾自動車道）	帯広	帯広	幕別町	15	7	2014	10	○					R6年度		
町道東和７号線ボックス	国道241号	帯広	帯広	音更町	37.5	6	1994	30	○					R6年度		
東和西５線ボックス	国道241号	帯広	帯広	音更町	39	6.9	1994	30	○					R6年度		
音更基線ボックス	国道241号	帯広	帯広	音更町	32.5	6	1994	30	○					R6年度		
然別管理用通路ボックス	国道241号	帯広	帯広	音更町	41	6	1994	30	○					R6年度		
市道西１７北３・８号線ボックス	国道241号	帯広	帯広	帯広市	28.3	6.5	1994	30	○					R6年度		
町道木野築堤沿ボックス	国道241号	帯広	帯広	音更町	31	8	1996	28	○					R6年度		
北帯広築堤管理用通路ボックス（起点側）	国道241号	帯広	帯広	帯広市	53.5	6	1996	28		○				R2年度	Ⅰ	
北帯広築堤管理用通路ボックス（終点側）	国道241号	帯広	帯広	帯広市	30.7	6	1996	28				○		R4年度	Ⅱ	
千代田ボックス	国道242号	帯広	足寄	池田町	25.8	5.5	2007	17					○	R5年度	Ⅰ	
明野ボックス	国道242号	帯広	足寄	幕別町	21.3	5.5	2007	17					○	R5年度	Ⅰ	
町道士幌南幹西１線ボックス	国道274号	帯広	帯広	士幌町	15.6	7	2010	14		○				R2年度	Ⅰ	
町道川西２６号線ボックス	国道274号	帯広	帯広	士幌町	15.6	7	2010	14		○				R2年度	Ⅰ	
トイトッキＮｏ．２ボックスカルバート	国道336号	帯広	広尾	浦幌町	12.2	10.6	2007	17					○	R5年度	Ⅰ	
豊田橋（ＢＯＸ）	国道39号	網走	北見	北見市	23.7	4.6	1957	67	○					R6年度		
木禽川ボックス	国道39号	網走	北見	美幌町	37	8	1966	58	○					R6年度		
美禽農業用水路ボックス	国道39号	網走	北見	美幌町	19.8	5.2	2005	19	○					R6年度		
市道北上西６号ボックス	国道39号（北見道路）	網走	北見	北見市	25	11	2009	15			○			R3年度	Ⅱ	
農業用道路・水路ボックス	国道39号（北見道路）	網走	北見	北見市	30	5.9	2008	16			○			R3年度	Ⅰ	
市道北上乗降場線ボックス	国道39号（北見道路）	網走	北見	北見市	24	8	2009	15			○			R3年度	Ⅱ	
市道北上若松間道路ボックス	国道39号（北見道路）	網走	北見	北見市	12	14.5	2005	19			○			R3年度	Ⅰ	
北見中央ＩＣＡランプボックス	国道39号（北見道路）	網走	北見	北見市	13	12.1	2011	13				○		R4年度	Ⅰ	
北見中央ＩＣ本線ボックス	国道39号（北見道路）	網走	北見	北見市	25.7	13.7	2011	13				○		R4年度	Ⅰ	
北見中央ＩＣＢランプボックス	国道39号（北見道路）	網走	北見	北見市	11	13.6	2011	13				○		R4年度	Ⅰ	
市道若松高台道路ボックス	国道39号（北見道路）	網走	北見	北見市	20	9.2	2010	14				○		R4年度	Ⅰ	
河川ボックス	国道39号（北見道路）	網走	北見	北見市	19	20	2005	19				○		R4年度	Ⅱ	
市道南３線ボックス	国道39号（北見道路）	網走	北見	北見市	15	6.1	2006	18				○		R4年度	Ⅰ	
市道川東東６号ボックス	国道39号（北見道路）	網走	北見	北見市	21	11.4	2011	13				○		R4年度	Ⅱ	
道道北見端野美幌線ボックス	国道39号（北見道路）	網走	北見	北見市	38	10.5	2007	17				○		R4年度	Ⅱ	
市道川東南３線ボックス	国道39号（北見道路）	網走	北見	北見市	36	9.5	2008	16				○		R4年度	Ⅱ	
補償道路ボックス	国道39号（北見道路）	網走	北見	北見市	24	7	2007	17				○		R4年度	Ⅱ	
町道１４０号ボックス	国道39号（美幌バイパス）	網走	網走	美幌町	37.5	7.5	1998	26		○				R2年度	Ⅰ	
西幹線用水路ボックス	国道39号（美幌バイパス）	網走	網走	美幌町	48	6.8	1996	28		○				R2年度	Ⅱ	
ＫＰ１８４．７ボックス	国道39号（美幌バイパス）	網走	網走	美幌町	46.5	6	1998	26		○				R2年度	Ⅰ	
町道１３２号ボックス	国道39号（美幌バイパス）	網走	網走	美幌町	36	10.3	1998	26		○				R2年度	Ⅰ	
ＫＰ１８５．５ボックス	国道39号（美幌バイパス）	網走	網走	美幌町	44	6	1998	26		○				R2年度	Ⅱ	

大型カルバート点検計画・修繕計画

施設諸元									令和６年度以降の予定					直近の点検結果		
施設名	路線名	管理者		所在地	延長（m）	幅員（m）	建設		点検・修繕計画（○：定期点検　●：修繕工事）					点検		修繕
		開建	事務所				年度（西暦）	経過年数	R6	R7	R8	R9	R10	年度	判定	主な措置内容
美幌IC函渠（終点側）	国道39号（美幌バイパス）	網走	網走	美幌町	28	7.85	1999	25		○				R2年度	Ⅰ	
西２号ボックス	国道39号（美幌バイパス）	網走	網走	美幌町	62	8	1999	25		○				R2年度	Ⅰ	
ＫＰ１８６．８ボックス	国道39号（美幌バイパス）	網走	網走	美幌町	47.3	6	2001	23		○				R2年度	Ⅰ	
ＫＰ１８７．１ボックス	国道39号（美幌バイパス）	網走	網走	美幌町	38	6.6	1999	25		○				R2年度	Ⅰ	
ＫＰ１８７．５ボックス	国道39号（美幌バイパス）	網走	網走	美幌町	40	6.5	2001	23		○				R2年度	Ⅰ	
町道１３０号ボックス	国道39号（美幌バイパス）	網走	網走	美幌町	32.5	7.5	2003	21		○				R2年度	Ⅱ	
湖西橋（ＢＯＸ）	国道238号	網走	網走	網走市	14	6	1971	53	○					R6年度		
テイネイ橋（ＢＯＸ）	国道238号	網走	遠軽	湧別町	57.4	5.5	1971	53	○					R6年度		
川西橋（ＢＯＸ）	国道238号	網走	遠軽	湧別町	23.2	4.8	1962	62	○					R6年度		
活汲農業用水路ボックス	国道240号	網走	北見	津別町	46	7.2	1967	57	○					R6年度		
豊幌川ボックス	国道240号	網走	北見	美幌町	21.2	7	1963	61	○					R6年度		
美幌川ボックス	国道243号	網走	北見	美幌町	46	14	1964	60	○					R6年度		
補償道路ボックス	国道334号	網走	網走	網走市	40	6	2004	20	○					R6年度		
オンネナイ川ボックス	国道334号	網走	網走	網走市	76	6.3	2000	24	○					R6年度		
ＫＰ６５．０ボックス	国道450号（旭川・紋別自動車道）	網走	遠軽	遠軽町	30	6	2009	15			○			R3年度	Ⅱ	
ＫＰ６６．１ボックス	国道450号（旭川・紋別自動車道）	網走	遠軽	遠軽町	24	4.5	2000	24			○			R3年度	Ⅰ	
ＫＰ６６．５ボックス	国道450号（旭川・紋別自動車道）	網走	遠軽	遠軽町	30	6	2003	21			○			R3年度	Ⅰ	
町道幌加内湧別線ＢＯＸ	国道450号（旭川・紋別自動車道）	網走	遠軽	遠軽町	22	7	2009	15			○			R3年度	Ⅰ	
町道旧白滝８号線ＢＯＸ	国道450号（旭川・紋別自動車道）	網走	遠軽	遠軽町	23.9	7	2009	15			○			R3年度	Ⅰ	
町道１５号線ＢＯＸ	国道450号（旭川・紋別自動車道）	網走	遠軽	遠軽町	23.4	7	2009	15			○			R3年度	Ⅱ	
町道旧白滝１４号線ＢＯＸ	国道450号（旭川・紋別自動車道）	網走	遠軽	遠軽町	30	7	2009	15			○			R3年度	Ⅰ	
白滝ＢＯＸ	国道450号（旭川・紋別自動車道）	網走	遠軽	遠軽町	60	12	2003	21			○			R3年度	Ⅱ	
ＮＯ，３函渠	国道450号（旭川・紋別自動車道）	網走	遠軽	遠軽町	13	7	2003	21			○			R3年度	Ⅱ	
南丸川向第３号線ＢＯＸ	国道450号（旭川・紋別自動車道）	網走	遠軽	遠軽町	30	7	2006	18			○			R3年度	Ⅰ	
町道南丸太平線ＢＯＸ	国道450号（旭川・紋別自動車道）	網走	遠軽	遠軽町	22.2	7	2006	18			○			R3年度	Ⅰ	
町道中島線函渠	国道450号（旭川・紋別自動車道）	網走	遠軽	遠軽町	41.6	8	2013	11					○	R5年度	Ⅱ	
Ｎｏ．３ボックス	国道450号（旭川・紋別自動車道）	網走	遠軽	遠軽町	92	12.8	2017	7			○			R3年度	Ⅰ	
奥白滝（奥白滝ＩＣ）	国道450号（旭川・紋別自動車道）	網走	遠軽	遠軽町	51.6	7.5	1998	26					○	R5年度	Ⅱ	
奥白滝４０８	国道450号（旭川・紋別自動車道）	網走	遠軽	遠軽町	45	8	1995	29					○	R5年度	Ⅱ	
奥白滝２６０	国道450号（旭川・紋別自動車道）	網走	遠軽	遠軽町	40.5	6	1993	31					○	R5年度	Ⅱ	
奥白滝５２	国道450号（旭川・紋別自動車道）	網走	遠軽	遠軽町	35.7	6	1998	26					○	R5年度	Ⅱ	
白滝１７４	国道450号（旭川・紋別自動車道）	網走	遠軽	遠軽町	70	8	2000	24					○	R5年度	Ⅱ	
白滝２４６	国道450号（旭川・紋別自動車道）	網走	遠軽	遠軽町	61.5	6	1997	27					○	R5年度	Ⅱ	
白滝１４４	国道450号（旭川・紋別自動車道）	網走	遠軽	遠軽町	51.5	7.5	2001	23					○	R5年度	Ⅱ	
白滝ＩＣ	国道450号（旭川・紋別自動車道）	網走	遠軽	遠軽町	24.5	13.2	1999	25					○	R5年度	Ⅱ	
補償道路ボックス（２）	北海道横断自動車道　黒松内北見線	網走	北見	訓子府町	30.7	6	2014	10				○		R4年度	Ⅰ	
町道開盛線ボックス	北海道横断自動車道　黒松内北見線	網走	北見	訓子府町	36	6	2013	11				○		R4年度	Ⅰ	
道道北見白糠線ボックス	北海道横断自動車道　黒松内北見線	網走	北見	訓子府町	58.3	7.8	2013	11				○		R4年度	Ⅰ	
町道カクレ沢線ボックス	北海道横断自動車道　黒松内北見線	網走	北見	訓子府町	27.1	11.5	2014	10				○		R4年度	Ⅰ	
町道協成線ボックス	北海道横断自動車道　黒松内北見線	網走	北見	訓子府町	27.6	7	2014	10				○		R4年度	Ⅰ	
訓子府ＩＣボックス	北海道横断自動車道　黒松内北見線	網走	北見	訓子府町	38	11	2012	12				○		R4年度	Ⅰ	
町道末広緑丘線ボックス	北海道横断自動車道　黒松内北見線	網走	北見	訓子府町	38	8.2	2013	11				○		R4年度	Ⅰ	
補償道路ボックス（３）	北海道横断自動車道　黒松内北見線	網走	北見	訓子府町	20	6	2010	14				○		R4年度	Ⅰ	
補償道路ボックス（４）	北海道横断自動車道　黒松内北見線	網走	北見	北見市	24.5	6	2009	15				○		R4年度	Ⅰ	
市道南十線ボックス	北海道横断自動車道　黒松内北見線	網走	北見	北見市	20.6	6.5	2010	14				○		R4年度	Ⅰ	
ＩＣ函渠	国道450号（旭川・紋別自動車道）	網走	遠軽	遠軽町	28	13.2	2016	8					○	R5年度	Ⅱ	
林内中央函渠	北海道横断自動車道　黒松内北見線	網走	北見	陸別町	38	6	2009	15					○	R5年度	Ⅱ	
岩老橋	国道231号	留萌	留萌	増毛町	20.8	5.5	1977	47	○					R6年度		
小曲橋	国道232号	留萌	羽幌	天塩町	17	7.3	1973	51	○					R6年度		
№３（Ｐ２９．３２３）カルバートボックス	国道233号（深川・留萌自動車道）	留萌	留萌	留萌市	77.5	5.6	1997	27	○					R6年度		
№１１（Ｐ３２．８０８）カルバートボックス	国道233号（深川・留萌自動車道）	留萌	留萌	留萌市	106	5.7	2003	21	○					R6年度		
（Ｐ３５．２１０）カルバートボックス	国道233号（深川・留萌自動車道）	留萌	留萌	留萌市	31.8	5.9	2007	17					○	R5年度	Ⅰ	
№３６（Ｐ３８．２６６）カルバートボックス	国道233号（深川・留萌自動車道）	留萌	留萌	留萌市	49	5.5	2007	17					○	R5年度	Ⅰ	
大和田ＩＣボックス	国道233号（深川・留萌自動車道）	留萌	留萌	留萌市	19.6	10.3	2010	14					○	R5年度	Ⅰ	
開源アンダーＢＯＸ	国道40号	稚内	稚内	豊富町	22.6	6.8	2010	14					○	R5年度	Ⅱ	
幌延１号ＢＯＸ	国道40号（幌富バイパス）	稚内	稚内	幌延町	17.4	8.5	2005	19		○				R2年度	Ⅱ	
上サロベツ１号ＢＯＸ	国道40号（幌富バイパス）	稚内	稚内	豊富町	30.7	15.5	2007	17			○			R3年度	Ⅱ	
上サロベツ２号ＢＯＸ	国道40号（幌富バイパス）	稚内	稚内	豊富町	45	11.8	2006	18				○●		R4年度	Ⅲ	ひび割れ補修
上サロベツ３号ＢＯＸ	国道40号（幌富バイパス）	稚内	稚内	豊富町	30	7	1999	25				○●		R4年度	Ⅲ	ひび割れ補修
幌加ＩＣＢＯＸ	国道40号（幌富バイパス）	稚内	稚内	豊富町	29	13.5	1999	25					○	R5年度	Ⅱ	

大型カルバート点検計画・修繕計画

施設諸元									令和６年度以降の予定					直近の点検結果		
施設名	路線名	管理者		所在地	延長（m）	幅員（m）	建設		点検・修繕計画（○：定期点検　●：修繕工事）					点検		修繕
		開建	事務所				年度（西暦）	経過年数	R6	R7	R8	R9	R10	年度	判定	主な措置内容
風烈布ＢＯＸ	国道238号	稚内	浜頓別	枝幸町	20	7.2	1972	52		○				R2年度	Ⅱ	
乙忠部１号ＢＯＸ	国道238号	稚内	浜頓別	枝幸町	15.5	6.2	1972	52	○					R6年度		
乙忠部２号ＢＯＸ	国道238号	稚内	浜頓別	枝幸町	15	6.2	1972	52			○			R3年度	Ⅱ	
乙忠部３号ＢＯＸ	国道238号	稚内	浜頓別	枝幸町	17	6.2	1972	52			○●			R3年度	Ⅲ	断面補修
乙忠部４号ＢＯＸ	国道238号	稚内	浜頓別	枝幸町	32.5	7.2	1972	52				○		R4年度	Ⅱ	
乙忠部５号ＢＯＸ	国道238号	稚内	浜頓別	枝幸町	21	7.2	1972	52				○		R4年度	Ⅱ	
無名橋４（ＢＯＸ）	国道238号	稚内	浜頓別	枝幸町	20	7.2	1972	52					○●	R5年度	Ⅲ	
山臼ＢＯＸ	国道238号	稚内	浜頓別	枝幸町	23	6.2	1972	52					○	R5年度	Ⅱ	

横断歩道橋点検計画・修繕計画

施設諸元									令和６年度以降の予定					直近の点検結果		
施設名	路線名	管理者		所在地	延長（m）	幅員（m）	建設		点検・修繕計画（○：定期点検　●：修繕工事）					点検		修繕
		開建	事務所				年度（西暦）	経過年数	R6	R7	R8	R9	R10	年度	判定	主な措置内容
稲穂横断歩道橋	国道5号	札幌	札幌	札幌市手稲区	76	1.5	1972	52				○●		R4年度	Ⅲ	主桁補修、横桁補修
手稲横断歩道橋	国道5号	札幌	札幌	札幌市手稲区	86	1.5	1971	53				○●		R4年度	Ⅲ	横桁補修、床版補修
発寒西１号横断歩道橋	国道5号	札幌	札幌	札幌市西区	141	1.5	1971	53				○●		R4年度	Ⅲ	床版補修、その他補修
発寒西２号横断歩道橋	国道5号	札幌	札幌	札幌市西区	141	1.5	1971	53				○●		R4年度	Ⅲ	床版補修
北陽中学校前横断歩道橋	国道5号	札幌	札幌	札幌市北区	141	1.5	1971	53		○				R2年度	Ⅰ	
北１９条横断歩道橋	国道5号	札幌	札幌	札幌市北区	53	3	1971	53		○				R2年度	Ⅱ	
北８条横断歩道橋	国道5号	札幌	札幌	札幌市北区	148	1.5	1972	52				○●		R4年度	Ⅲ	主桁補修、床版補修
北４条横断歩道橋	国道5号	札幌	札幌	札幌市中央区	189	1.5	1972	52				○●		R4年度	Ⅲ	床版補修
北３条横断歩道橋	国道5号	札幌	札幌	札幌市中央区	140	1.5	1972	52				○●		R4年度	Ⅲ	床版補修
北１条東７丁目横断歩道橋	国道12号	札幌	札幌	札幌市中央区	211	1.5	1969	55		○				R2年度	Ⅱ	
菊水横断歩道橋	国道12号	札幌	札幌	札幌市白石区	89	1.5	1967	57		○				R2年度	Ⅱ	
上白石横断歩道橋	国道12号	札幌	札幌	札幌市白石区	74	1.5	1969	55		○				R2年度	Ⅱ	
白石横断歩道橋	国道12号	札幌	札幌	札幌市白石区	65	1.5	1967	57		○●				R2年度	Ⅲ	その他補修
新野幌横断歩道橋	国道12号	札幌	札幌	江別市	79.3	1.5	1971	53		○						
大麻横断歩道橋	国道12号	札幌	札幌	江別市	116.5	2	1985	39			○●			R3年度	Ⅲ	階段部補修
野幌横断歩道橋	国道12号	札幌	札幌	江別市	73.6	1.5	1970	54		○				R3年度	Ⅱ	
上幌向横断歩道橋	国道12号	札幌	岩見沢	岩見沢市	206.1	3	1994	30		○				R2年度	Ⅰ	
幌向歩道橋	国道12号	札幌	岩見沢	岩見沢市	224.1	3.2	1997	27		○				R2年度	Ⅱ	
南小学校前横断歩道橋	国道12号	札幌	岩見沢	岩見沢市	62.3	1.5	1981	43		○				R2年度	Ⅱ	
奈井江南１４号横断歩道橋	国道12号	札幌	岩見沢	奈井江町	72	1.5	1974	50		○				R2年度	Ⅲ	床版補修
南５号線横断歩道橋	国道12号	札幌	滝川	砂川市	64	1.5	1968	56					○	R5年度	Ⅱ	
南８丁目横断歩道橋	国道12号	札幌	滝川	砂川市	75	1.5	1993	31					○	R5年度	Ⅱ	
北光横断歩道橋	国道12号	札幌	滝川	砂川市	75	1.5	1992	32					○●	R5年度	Ⅲ	階段部補修
空知太横断歩道橋	国道12号	札幌	滝川	砂川市	66	1.5	1969	55			○●			R3年度	Ⅲ	主桁補修
明神横断歩道橋	国道12号	札幌	滝川	滝川市	86	1.5	1993	31					○●	R5年度	Ⅲ	階段部補修
一の坂横断歩道橋	国道12号	札幌	滝川	滝川市	63	1.5	1968	56					○●	R5年度	Ⅲ	その他補修
滝の川横断歩道橋	国道12号	札幌	滝川	滝川市	81	1.5	1975	49					○●	R5年度	Ⅲ	横桁補修
江部乙横断歩道橋	国道12号	札幌	滝川	滝川市	61	1.5	1970	54			○●			R3年度	Ⅲ	主桁補修
東月寒横断歩道橋	国道36号	札幌	札幌	札幌市豊平区	76	1.5	1969	55				○●		R4年度	Ⅲ	床版補修
北野横断歩道橋	国道36号	札幌	札幌	札幌市清田区	66	1.5	1972	52				○●		R4年度	Ⅲ	横桁補修、床版補修
真栄横断歩道橋	国道36号	札幌	札幌	札幌市清田区	74	1.5	1970	54				○●		R4年度	Ⅲ	主桁補修、横桁補修、床版補修
大曲横断歩道橋	国道36号	札幌	千歳	北広島市	75	1.5	1970	54		○	●			R2年度	Ⅲ	階段部補修、その他補修
柏葉台横断歩道橋	国道36号	札幌	千歳	北広島市	87	1.5	1988	36		○				R2年度	Ⅱ	
信濃横断歩道橋	国道36号	札幌	千歳	千歳市	63	1.5	1973	51				○●		R4年度	Ⅲ	床版補修
北栄横断歩道橋	国道36号	札幌	千歳	千歳市	81	1.5	1973	51				○●		R4年度	Ⅲ	床版補修
千歳横断歩道橋	国道36号	札幌	千歳	千歳市	58	1.5	1968	56				○●		R4年度	Ⅲ	床版補修
千歳空港横断歩道橋	国道36号	札幌	千歳	千歳市	145	4.5	1980	44				○●		R4年度	Ⅲ	主桁補修
北千歩道橋	国道36号	札幌	千歳	千歳市	138.4	3.5	1992	32				○		R4年度	Ⅰ	
北翔歩道橋	国道36号	札幌	千歳	千歳市	306	3.5	1995	29				○		R4年度	Ⅱ	
茂尻横断歩道橋	国道38号	札幌	滝川	赤平市	53	1.5	1968	56			○			R3年度	Ⅰ	
山鼻横断歩道橋	国道230号	札幌	札幌	札幌市中央区	73	1.5	1969	55			○			R3年度	Ⅰ	
藻岩下横断歩道橋	国道230号	札幌	札幌	札幌市南区	73	1.5	1968	56			○			R3年度	Ⅱ	
川沿横断歩道橋	国道230号	札幌	札幌	札幌市南区	114	2.1	1995	29			○			R3年度	Ⅰ	
藻南横断歩道橋	国道230号	札幌	札幌	札幌市南区	74	1.5	1973	51		●	○●			R3年度	Ⅲ	その他補修
美園横断歩道橋	国道234号	札幌	岩見沢	岩見沢市	163.2	2.5	1984	40			○			R4年度	Ⅰ	
駒園横断歩道橋	国道234号	札幌	岩見沢	岩見沢市	95.4	1.5	1986	38			○			R4年度	Ⅰ	
東１６丁目横断歩道橋	国道274号	札幌	札幌	札幌市東区	255	1.5	1973	51			○●			R3年度	Ⅲ	床版補修
丘珠横断歩道橋	国道274号	札幌	札幌	札幌市東区	116	1.5	1974	50		○						
伏古横断歩道橋	国道274号	札幌	札幌	札幌市東区	138	1.5	1974	50			○			R3年度	Ⅱ	
札苗横断歩道橋	国道274号	札幌	札幌	札幌市東区	259	2.5	1974	50			○			R3年度	Ⅱ	
長沼横断歩道橋	国道337号	札幌	千歳	長沼町	65	1.5	1968	56			○●			R3年度	Ⅲ	主桁補修
西町横断歩道橋	国道451号	札幌	滝川	滝川市	59	1.5	1970	54			○			R3年度	Ⅰ	
緑町横断歩道橋	国道452号	札幌	滝川	芦別市	70	1.5	1970	54					○	R5年度	Ⅰ	
平岸小学校前横断歩道橋	国道453号	札幌	札幌	札幌市豊平区	87	1.5	1971	53		○				R2年度	Ⅱ	
平岸中学校前歩道橋	国道453号	札幌	札幌	札幌市豊平区	84	1.2	1971	53		○				R2年度	Ⅱ	
森町上台横断歩道橋	国道5号	函館	八雲	森町	64	2.5	1981	43			○			R3年度	Ⅱ	
七重浜横断歩道橋	国道227号	函館	函館	北斗市	20.7	1.5	2022	2					○	R5年度	Ⅰ	
久根別横断歩道橋	国道228号	函館	函館	北斗市	74.6	1.5	1982	42			○●			R3年度	Ⅲ	塗装塗替
大森横断歩道橋	国道278号	函館	函館	函館市	65	1.5	1968	56			○●			R3年度	Ⅲ	塗装塗替
新川横断歩道橋	国道278号	函館	函館	函館市	67	1.5	1967	57			○			R3年度	Ⅱ	

横断歩道橋点検計画・修繕計画

施設諸元									令和６年度以降の予定					直近の点検結果		
施設名	路線名	管理者		所在地	延長（m）	幅員（m）	建設		点検・修繕計画（○：定期点検　●：修繕工事）					点検		修繕
		開建	事務所				年度（西暦）	経過年数	R6	R7	R8	R9	R10	年度	判定	主な措置内容
砂留横断歩道橋	国道5号	小樽	小樽	小樽市	340.5	2.5	1989	35		○				R2年度	Ⅰ	
小樽駅前横断歩道橋	国道5号	小樽	小樽	小樽市	84	3	1975	49				○●		R4年度	Ⅲ	主桁補修
稲穂横断歩道橋	国道5号	小樽	小樽	小樽市	78	2.3	1979	45				○●		R4年度	Ⅲ	主桁補修
住吉横断歩道橋	国道5号	小樽	小樽	小樽市	80	1.5	1968	56			○			R3年度	Ⅱ	
真栄横断歩道橋	国道5号	小樽	小樽	小樽市	87	1.5	1968	56					○	R5年度	Ⅰ	
張碓横断歩道橋	国道5号	小樽	小樽	小樽市	190	3	2001	23	○●					R6年度		
銭函横断歩道橋	国道5号	小樽	小樽	小樽市	284	3	1996	28		○				R2年度	Ⅰ	
東山横断歩道橋	国道276号	小樽	岩内	岩内町	40	1.5	1990	34			○			R3年度	Ⅰ	
日章横断歩道橋	国道12号	旭川	旭川	旭川市	91	1.5	1968	56					○●	R5年度	Ⅲ	主桁補修
花咲横断歩道橋	国道40号	旭川	旭川	旭川市	98	1.5	1969	55					○	R5年度	Ⅱ	
名寄横断歩道橋	国道40号	旭川	士別	名寄市	55	1.5	1972	52				○●		R4年度	Ⅲ	階段部補修
神楽横断歩道橋	国道237号	旭川	旭川	旭川市	99	1.5	1968	56					○●	R5年度	Ⅲ	横桁補修
中央通横断歩道橋	国道239号	旭川	士別	名寄市	75	1.5	1976	48				○		R4年度	Ⅱ	
三光町横断歩道橋	国道36号	室蘭	苫小牧	苫小牧市	94	1.5	1971	53			○●			R3年度	Ⅲ	横桁補修
旭町横断歩道橋	国道36号	室蘭	苫小牧	苫小牧市	109	2.3	1967	57			○●			R3年度	Ⅲ	床版補修
元町横断歩道橋	国道36号	室蘭	苫小牧	苫小牧市	66	1.5	1968	56			○●			R3年度	Ⅲ	床版補修
日吉町横断歩道橋	国道36号	室蘭	苫小牧	苫小牧市	67	1.5	1976	48			○●			R3年度	Ⅲ	主桁補修
東鷲別横断歩道橋	国道36号	室蘭	室蘭	登別市	64	1.5	1968	56				○●		R4年度	Ⅲ	主桁補修
鷲別横断歩道橋	国道36号	室蘭	室蘭	登別市	460	2.3	1975	49					○●	R5年度	Ⅲ	主桁補修
母恋横断歩道橋	国道36号	室蘭	室蘭	室蘭市	202	2.5	1976	48					○●	R5年度	Ⅲ	主桁補修
梅本横断歩道橋	国道37号	室蘭	室蘭	伊達市	69	1.5	1979	45				○		R4年度	Ⅰ	
舟岡横断歩道橋	国道37号	室蘭	室蘭	伊達市	68	1.5	1977	47				○●		R4年度	Ⅲ	その他補修
幌萌横断歩道橋	国道37号	室蘭	室蘭	室蘭市	72	1.5	1985	39		●		○		R4年度	Ⅲ	主桁補修
鳥取横断歩道橋	国道38号	釧路	釧路	釧路市	114	2.1	1993	31	○					R6年度		
寿横断歩道橋	国道38号	釧路	釧路	釧路市	70	1.5	1967	57	○●					R6年度		
雪裡太横断歩道橋	国道44号	釧路	釧路	釧路町	211	3	1982	42		○				R2年度	Ⅲ	階段部補修
北斗横断歩道橋	国道44号	釧路	根室	根室市	69	2	2001	23	○					R6年度		
東横断歩道橋	国道38号	帯広	帯広	帯広市	74	1.5	1968	56		○				R2年度	Ⅰ	
大樹横断歩道橋	国道236号	帯広	広尾	大樹町	52	2.5	1991	33	○					R6年度		
相内横断歩道橋	国道39号	網走	北見	北見市	64	1.5	1973	51			○			R3年度	Ⅰ	
東相内横断歩道橋	国道39号	網走	北見	北見市	74	1.5	1972	52			○			R3年度	Ⅰ	
三輪横断歩道橋	国道39号	網走	北見	北見市	67	1.5	1972	52				○		R4年度	Ⅱ	
光西横断歩道橋	国道39号	網走	北見	北見市	62	1.5	1974	50				○		R4年度	Ⅰ	
東９丁目横断歩道橋	国道39号	網走	北見	北見市	64	1.5	1967	57					○	R5年度	Ⅱ	
小泉横断歩道橋	国道39号	網走	北見	北見市	67	1.5	1972	52					○	R5年度	Ⅱ	
端野横断歩道橋	国道39号	網走	北見	北見市	69	1.5	1973	51		○				R2年度	Ⅰ	
新町横断歩道橋	国道39号	網走	網走	網走市	64	1.5	1968	56		○				R2年度	Ⅰ	
寿横断歩道橋	国道231号	留萌	留萌	留萌市	36.2	3.2	2003	21		○●				R2年度	Ⅲ	階段部補修
花園横断歩道橋	国道231号	留萌	留萌	留萌市	22.1	1.5	1971	53	○					R6年度		

門型標識等点検計画・修繕計画

施設諸元									令和６年度以降の予定					直近の点検結果		
施設名		路線名	管理者		所在地	幅員（m）	建設		点検・修繕計画（○：定期点検　●：修繕工事）					点検		修繕
施設名	管理番号		開建	事務所			年度（西暦）	経過年数	R6	R7	R8	R9	R10	年度	判定	主な措置内容
案内標識	005-277643-L	国道5号	札幌	札幌	札幌市北区	10	2007	17				○		R4年度	Ⅰ	
収集装置	手稲 車種別車両感知器（上り）	国道5号	札幌	札幌	札幌市手稲区稲穂1条8丁目	16	1998	26		○				R2年度	Ⅱ	
提供装置	手稲道路情報板	国道5号	札幌	札幌	札幌市手稲本町2条4丁目	16	2013	11		○				R2年度	Ⅱ	
提供装置	宮の沢道路情報板	国道5号	札幌	札幌	札幌市西区宮の沢2条4丁目	16	2007	17		○				R2年度	Ⅰ	
提供装置	発寒道路情報板	国道5号	札幌	札幌	札幌市西区宮の沢1条2丁目	10	1993	31		○				R2年度	Ⅱ	
案内標識	005-274594-L	国道5号	札幌	札幌	札幌市八軒10条西11丁目	10	2001	23				○		R4年度	Ⅱ	
案内標識	005-274667-L	国道5号	札幌	札幌	札幌市新川2条8丁目	10	2001	23				○		R4年度	Ⅱ	
案内標識	005-274689-R	国道5号	札幌	札幌	札幌市八軒10条西10丁目	10	1993	31				○		R4年度	Ⅱ	
案内標識	005-274769-R	国道5号	札幌	札幌	札幌市新川2条7丁目	10	1992	32				○		R4年度	Ⅱ	
案内標識	005-277274-L	国道5号	札幌	札幌	札幌市北34西5	10	1992	32				○		R4年度	Ⅰ	
案内標識	005-277403-R	国道5号	札幌	札幌	札幌市北33西4	10	1992	32				○		R4年度	Ⅰ	
案内標識	005-277513-L	国道5号	札幌	札幌	札幌市北区北34条西3丁目	10	2007	17				○		R4年度	Ⅰ	
提供装置	北３４条道路情報板	国道5号	札幌	札幌	札幌市北区北33条西3丁目	13.5	1993	31		○				R2年度	Ⅱ	
案内標識	005-277857-R	国道5号	札幌	札幌	札幌市北32西2	13	1992	32				○		R4年度	Ⅱ	
警戒標識	005-280640-L	国道5号	札幌	札幌	札幌市北12東1	11.3	1985	39				○●		R4年度	Ⅲ	横梁取付部ボルトの交換
案内標識	005-281837-L	国道5号	札幌	札幌	札幌市北3東1	14	1992	32				○		R4年度	Ⅰ	
案内標識	005-271352-R	国道5号	札幌	札幌	札幌市西区宮の沢1条2丁目	20	2014	10		○				R2年度	Ⅰ	
案内標識	012-001325-R	国道12号	札幌	札幌	札幌市大通東8丁目	16	1992	32	○					R6年度		
提供装置	北１東１０道路情報板	国道12号	札幌	札幌	札幌市中央区北1条東11丁目	16	2012	12				○		R4年度	Ⅱ	
収集装置	苗穂 車種別車両感知器	国道12号	札幌	札幌	札幌市中央区北1条東12丁目	17.3	1999	25				○		R4年度	Ⅰ	
案内標識	012-002248-L	国道12号	札幌	札幌	札幌市北1条東13丁目	16	1992	32	○					R6年度		
案内標識	012-002361-R	国道12号	札幌	札幌	札幌市中央区	16	2013	11	○					R6年度		
案内標識	012-004750-L	国道12号	札幌	札幌	札幌市白石中央2条5丁目	16	2008	16	○					R6年度		
案内標識	012-004847-R	国道12号	札幌	札幌	札幌市白石本通1丁目南	16	2008	16	○					R6年度		
収集装置	白石車両感知器	国道12号	札幌	札幌	札幌市白石区本通4丁目北	16	1999	25				○		R4年度	Ⅱ	
提供装置	小野幌道路情報板	国道12号	札幌	札幌	札幌市厚別区厚別東5条4丁目	16	2016	8				○		R4年度	Ⅱ	
収集装置	小野幌車両感知器	国道12号	札幌	札幌	札幌市厚別区厚別東5条8丁目	16	1971	53				○		R4年度	Ⅰ	
案内標識	012-022902-C	国道12号	札幌	札幌	江別市王子	16	1992	32	○					R6年度		
提供装置	Ｒ12江別太	国道12号	札幌	札幌	江別市江別太	21	1992	32				○		R4年度	Ⅱ	
案内標識	036-004266-L	国道36号	札幌	札幌	札幌市美園3条6丁目	16	1993	31			○			R3年度	Ⅱ	
案内標識	036-004511-R	国道36号	札幌	札幌	札幌市美園4条8丁目	16	2010	14			○			R3年度	Ⅱ	
案内標識	036-006240-R	国道36号	札幌	札幌	札幌市月寒中央通11丁目	16	1994	30			○			R3年度	Ⅱ	
案内標識	036-007274-L	国道36号	札幌	札幌	札幌市月寒東1条15丁目	16	1994	30			○			R3年度	Ⅱ	
収集装置	北野 車種別車両感知器	国道36号	札幌	札幌	札幌市清田区北野１条１丁目	16	1992	32				○		R4年度	Ⅰ	
提供装置	里塚道路情報板	国道36号	札幌	札幌	札幌市清田区里塚１条４丁目	16	1992	32				○		R4年度	Ⅱ	
案内標識	230-000046-R	国道230号	札幌	札幌	札幌市北1西4	10	1998	26				○		R4年度	Ⅱ	
案内標識	230-000958-R	国道230号	札幌	札幌	札幌市大通西11	12.5	1998	26				○		R4年度	Ⅱ	
案内標識	230-003960-R	国道230号	札幌	札幌	札幌市南20西11	16	1992	32				○		R4年度	Ⅱ	
案内標識	230-004398-R	国道230号	札幌	札幌	札幌市南23西11	16	1992	32				○		R4年度	Ⅱ	
案内標識	230-006527-L	国道230号	札幌	札幌	札幌市南35西10	16	1998	26				○		R4年度	Ⅱ	
案内標識	230-006577-R	国道230号	札幌	札幌	札幌市南36西11	16	1998	26				○		R4年度	Ⅲ	横梁欠損
収集装置	藻岩下 車種別車両感知器	国道230号	札幌	札幌	札幌市南区南37条西10丁目	16	1999	25		○				R2年度	Ⅰ	
案内標識	230-007458-L	国道230号	札幌	札幌	札幌市南39西10	16	1995	29				○		R4年度	Ⅰ	
案内標識	230-008368-R	国道230号	札幌	札幌	札幌市川沿4－2	16	1997	27				○		R4年度	Ⅰ	
案内標識	230-012412-R	国道230号	札幌	札幌	札幌市石山1－7	7.5	1997	27				○		R4年度	Ⅱ	
収集装置	下藤野 車種別車両感知器	国道230号	札幌	札幌	札幌市南区小金湯	21	1978	46		○				R2年度	Ⅰ	
提供装置	白糸道路情報板	国道230号	札幌	札幌	札幌市南区定山渓温泉東1丁目	11.5	2007	17		○				R2年度	Ⅱ	
提供装置	薄別道路情報板	国道230号	札幌	札幌	札幌市南区定山渓国有林21林班	10	1992	32		○				R2年度	Ⅰ	
提供装置	定山渓トンネル警報板(起点側)	国道230号	札幌	札幌	札幌市南区定山渓国有林72林班	10	1992	32		○				R2年度	Ⅱ	
提供装置	定山渓トンネル警報板(終点側)	国道230号	札幌	札幌	札幌市南区定山渓国有林92林班	10	1992	32		○●				R2年度	Ⅲ	支柱補修、塗装塗替、その他補修
収集装置	定山渓交通量観測機	国道230号	札幌	札幌	札幌市南区定山渓国有林106林班	10	2002	22		○				R2年度	Ⅲ	ボルト・ナット等補修、その他補修
案内標識	230-045521-R	国道230号	札幌	札幌	札幌市定山渓国有林106	10	1993	31				○		R4年度	Ⅰ	
案内標識	231-000151-R	国道231号	札幌	札幌	札幌市北35条東1丁目	11.3	2011	13				○		R4年度	Ⅰ	
案内標識	231-006420-L	国道231号	札幌	札幌	札幌市篠路10条1丁目	13.5	2011	13				○		R4年度	Ⅰ	
案内標識	231-006733-L	国道231号	札幌	札幌	札幌市東茨戸1条1丁目	13.5	1999	25				○		R4年度	Ⅰ	
提供装置	茨戸大橋道路情報板	国道231号	札幌	札幌	石狩市生振	13.5	2000	24		○				R2年度	Ⅰ	
案内標識	231-008737-L	国道231号	札幌	札幌	石狩市生振	13.5	1999	25				○		R4年度	Ⅱ	
案内標識	231-009506-R	国道231号	札幌	札幌	石狩市生振	10	2004	20				○		R4年度	Ⅰ	
案内標識	231-011620-R	国道231号	札幌	札幌	石狩市新港南1丁目	8.5	2004	20				○		R4年度	Ⅱ	
収集装置	石狩 車種別車両感知器	国道231号	札幌	札幌	石狩市新港南2丁目	21	1970	54		○				R2年度	Ⅱ	
提供装置	新港南道路情報板	国道231号	札幌	札幌	石狩市新港南2丁目	21	2000	24		○				R2年度	Ⅱ	
提供装置	新港東道路情報板	国道231号	札幌	札幌	石狩市志美	21	2007	17		○				R2年度	Ⅱ	
案内標識	231-019339-R	国道231号	札幌	札幌	石狩市八幡4丁目	9	2008	16				○		R4年度	Ⅰ	
案内標識	231-019500-R	国道231号	札幌	札幌	石狩市八幡4丁目	29.3	2008	16				○		R4年度	Ⅱ	
提供装置	八幡道路情報板	国道231号	札幌	札幌	石狩市八幡3丁目	9	1994	30		○				R2年度	Ⅱ	
提供装置	小谷（下り）道路情報板	国道231号	札幌	札幌	石狩市厚田区小谷	8.5	2006	18		○				R2年度	Ⅰ	

門型標識等点検計画・修繕計画

施設諸元									令和６年度以降の予定					直近の点検結果		
施設名		路線名	管理者		所在地	幅員（m）	建設		点検・修繕計画（○：定期点検　●：修繕工事）					点検		修繕
施設名	管理番号		開建	事務所			年度（西暦）	経過年数	R6	R7	R8	R9	R10	年度	判定	主な措置内容
案内標識	274-000068-R	国道274号	札幌	札幌	札幌市北33東1	12.5	2006	18				○		R4年度	Ⅱ	
案内標識	274-000264-L	国道274号	札幌	札幌	札幌市北34条東1丁目	11.5	2006	18				○		R4年度	Ⅰ	
収集装置	札幌新道 車種別車両感知器（上り）	国道274号	札幌	札幌	札幌市東区北34条東2丁目	10	1998	26			○			R3年度	Ⅰ	
収集装置	札幌新道 車種別車両感知器（下り）	国道274号	札幌	札幌	札幌市東区北34条東2丁目	10	1998	26			○			R3年度	Ⅰ	
案内標識	274-000436-L	国道274号	札幌	札幌	札幌市北34条東2丁目	9	2006	18				○		R4年度	Ⅰ	
案内標識	274-003430-L	国道274号	札幌	札幌	札幌市北34条東26丁目	10.8	2006	18				○		R4年度	Ⅰ	
案内標識	274-003502-R	国道274号	札幌	札幌	札幌市北27東22	11.5	2006	18				○		R4年度	Ⅰ	
案内標識	274-003615-L	国道274号	札幌	札幌	札幌市北34条東27丁目	9	2006	18				○		R4年度	Ⅰ	
案内標識	274-003798-R	国道274号	札幌	札幌	札幌市伏古10条1丁目	10	2006	18				○		R4年度	Ⅰ	
案内標識	274-006178-R	国道274号	札幌	札幌	札幌市東雁木5条1丁目	10	2006	18				○		R4年度	Ⅰ	
案内標識	274-013789-L	国道274号	札幌	札幌	札幌市大谷地東3丁目	8	2006	18				○		R4年度	Ⅱ	
案内標識	274-014076-L	国道274号	札幌	札幌	札幌市大谷地東3丁目	12.3	2006	18				○		R4年度	Ⅱ	
案内標識	274-014135-R	国道274号	札幌	札幌	札幌市大谷地西5丁目	12.8	2006	18				○		R4年度	Ⅰ	
案内標識	274-014703-R	国道274号	札幌	札幌	札幌市上野幌3条1丁目	12.8	2006	18				○		R4年度	Ⅱ	
案内標識	274-014872-R	国道274号	札幌	札幌	札幌市上野幌3条1丁目	8.5	2006	18				○●		R4年度	Ⅲ	標識板等交換
案内標識	274-015000-R	国道274号	札幌	札幌	札幌市上野幌3条1丁目	11.3	2006	18				○		R4年度	Ⅱ	
案内標識	274-015060-R	国道274号	札幌	札幌	札幌市上野幌1条1丁目	19	2006	18				○		R4年度	Ⅰ	
提供装置	共栄道路情報板	国道274号	札幌	札幌	北広島市東共栄2丁目	9	2014	10			○			R3年度	Ⅱ	
案内標識	274-025992-L	国道274号	札幌	札幌	長沼町西11線南6号	19	2006	18				○		R4年度	Ⅱ	
その他（道路標識）	275-000090-R	国道275号	札幌	札幌	札幌市北1条東16丁目	10	2006	18		○				R2年度	Ⅰ	
案内標識	275-000445-L	国道275号	札幌	札幌	札幌市北１東17	16	2006	18		○				R2年度	Ⅱ	
その他（道路標識）	275-002127-L	国道275号	札幌	札幌	札幌市本町2-10	16	2006	18		○				R2年度	Ⅰ	
その他（道路標識）	275-002293-R	国道275号	札幌	札幌	札幌市東苗穂1-3	16	2006	18		○				R2年度	Ⅰ	
収集装置	東苗穂 車両感知器	国道275号	札幌	札幌	札幌市東区苗穂2条3丁目	16	1999	25				○		R4年度	Ⅰ	
提供装置	東雁来道路情報板	国道275号	札幌	札幌	札幌市東区東雁来町	19.5	2012	12				○●		R4年度	Ⅲ	標識板取付部ナット脱落
提供装置	角山道路情報板	国道275号	札幌	札幌	江別市角山	10	2002	22				○		R4年度	Ⅱ	
その他（道路標識）	275-022833-L	国道275号	札幌	札幌	当別町栄町	11	2006	18		○				R2年度	Ⅰ	
その他（道路標識）	275-022940-R	国道275号	札幌	札幌	当別町栄町	9	2006	18		○				R2年度	Ⅰ	
提供装置	金沢道路情報板	国道275号	札幌	札幌	石狩郡当別町宇東裏	9	2002	22				○		R4年度	Ⅰ	
提供装置	北農場道路情報板	国道275号	札幌	札幌	樺戸郡月形町北農場	9	2008	16				○		R4年度	Ⅰ	
案内標識	337-079450-R	国道337号	札幌	札幌	札幌市北区	11.8	2015	9					○	R5年度	Ⅰ	
収集装置	真駒内 車種別車両感知器	国道453号	札幌	札幌	札幌市南区真駒内曙町1丁目	13	1999	25				○		R4年度	Ⅰ	
案内標識	453-007787-L	国道453号	札幌	札幌	札幌市真駒内泉町1丁目	23	1993	31				○		R4年度	Ⅰ	
案内標識	453-007926-R	国道453号	札幌	札幌	札幌市真駒内柏丘3丁目	13	1993	31				○		R4年度	Ⅲ	支柱本体の補修（パテ埋め）
案内標識	453-009026-L	国道453号	札幌	札幌	札幌市真駒内柏丘11丁目	13	1993	31				○		R4年度	Ⅲ	アンカーボルトの設置
案内標識	453-009852-R	国道453号	札幌	札幌	札幌市石山東1丁目	13	1993	31				○		R4年度	Ⅰ	
収集装置	常盤 車種別車両感知器	国道453号	札幌	札幌	札幌市南区常盤4条2丁目	8.5	1996	28				○		R4年度	Ⅰ	
提供装置	常盤道路情報板	国道453号	札幌	札幌	札幌市南区常盤	8.5	2012	12				○●		R4年度	Ⅲ	管理用梯子取付部の現場溶接
案内標識	道央圏-069840-R	国道337号（道央圏連絡道路）	札幌	札幌	当別町川蕨岱	11.8	2010	14			○			R3年度	Ⅰ	
提供装置	当別太道路情報板	国道337号（道央圏連絡道路）	札幌	札幌	石狩郡当別町当別太	10	1998	26			○			R3年度	Ⅰ	
提供装置	生振（３３７）道路情報板	国道337号（道央圏連絡道路）	札幌	札幌	石狩市生振	10	2000	24			○			R3年度	Ⅱ	
提供装置	花畔道路情報板	国道337号（道央圏連絡道路）	札幌	札幌	石狩市新港南2丁目	11	2016	8			○			R3年度	Ⅱ	
提供装置	樽川道路情報板	国道337号（道央圏連絡道路）	札幌	札幌	石狩市新港西3丁目	10	2000	24			○			R3年度	Ⅱ	
提供装置	山口道路情報板	国道337号（道央圏連絡道路）	札幌	札幌	札幌市手稲区手稲山口	10	1993	31			○			R3年度	Ⅱ	
案内標識	337-079310-L	国道337号（道央圏連絡道路）	札幌	札幌	札幌市北区あいの里4条9丁目	10	2015	9					○	R5年度	Ⅰ	
案内標識	337-079400-L	国道337号（道央圏連絡道路）	札幌	札幌	札幌市北区あいの里4条9丁目	10	2015	9			○			R3年度	Ⅰ	
提供装置	大和町（下り）	国道12号	札幌	岩見沢	岩見沢市大和2条9丁目	22	1997	27	○					R6年度		
案内標識	L-14～L-18 R-11・R-12	国道12号	札幌	岩見沢	岩見沢市9条西11丁目	16	1992	32	○					R6年度		
案内標識	R-13～R-16	国道12号	札幌	岩見沢	岩見沢市並木町	8	1992	32	○					R6年度		
提供装置	奈井江	国道12号	札幌	岩見沢	奈井江町本町7区	7.5	2009	15			○			R3年度	Ⅰ	
提供装置	上幌向交通量観測装置	国道12号	札幌	岩見沢	岩見沢市上幌向南1条2丁目	11	2015	9	○					R6年度		
案内標識	R-1～R-4	国道234号	札幌	岩見沢	岩見沢市美園1条1丁目	9	1992	32		○				R2年度	Ⅲ	標識板補修、ﾎﾞﾙﾄ･ﾅｯﾄ等補修
提供装置	美園	国道234号	札幌	岩見沢	岩見沢	24	2012	12		○				R2年度	Ⅲ	標識板補修、ﾎﾞﾙﾄ･ﾅｯﾄ等補修
提供装置	本三川	国道234号	札幌	岩見沢	栗山・由仁	9	2002	22		○				R2年度	Ⅰ	
提供装置	旭町	国道234号	札幌	岩見沢	栗山・由仁	10.2	2002	22		○				R2年度	Ⅰ	
提供装置	三川	国道274号	札幌	岩見沢	由仁	9	1994	30				○		R4年度	Ⅰ	
提供装置	紅葉山(下り)	国道274号	札幌	岩見沢	夕張	9	2003	21				○		R4年度	Ⅰ	
提供装置	紅葉山(上り)	国道274号	札幌	岩見沢	夕張	9	2003	21				○		R4年度	Ⅰ	
提供装置	沼ノ沢	国道452号	札幌	岩見沢	夕張	9.5	2003	21					○	R5年度	Ⅰ	
提供装置	桂沢(上下)	国道452号	札幌	岩見沢	三笠	8	2000	24					○	R5年度	Ⅰ	
その他（道路標識）	36H1-2	国道36号	札幌	千歳	北広島市 大曲並木１丁目	18	1997	27				○		R4年度	Ⅲ	支柱本体、配線部腐食
その他（道路標識）	36H1-3	国道36号	札幌	千歳	北広島市大曲幸町1丁目	18	1997	27				○		R4年度	Ⅲ	支柱本体腐食、ボルト脱落
収集装置	03603J001	国道36号	札幌	千歳	北広島市輪厚	20	1996	28				○		R4年度	Ⅰ	
案内標識	03603H001	国道36号	札幌	千歳	北広島市島松	10	1994	30			○			R3年度	Ⅱ	
案内標識	03603H002	国道36号	札幌	千歳	恵庭市北柏木町5丁目	10	1996	28			○			R3年度	Ⅱ	
案内標識	03603H003	国道36号	札幌	千歳	恵庭市西島松	10	1996	28			○			R3年度	Ⅱ	

門型標識等点検計画・修繕計画

施設諸元									令和６年度以降の予定					直近の点検結果		
施設名		路線名	管理者		所在地	幅員（m）	建設		点検・修繕計画（○：定期点検　●：修繕工事）					点検		修繕
施設名	管理番号		開建	事務所			年度（西暦）	経過年数	R6	R7	R8	R9	R10	年度	判定	主な措置内容
案内標識	03603H004	国道36号	札幌	千歳	恵庭市柏陽町1丁目	10	1994	30			○			R3年度	Ⅱ	
案内標識	H003	国道36号	札幌	千歳	恵庭市上山口	9	1994	30		○				R2年度	Ⅰ	
案内標識	H004	国道36号	札幌	千歳	恵庭市戸磯	9	1994	30		○				R2年度	Ⅰ	
案内標識	H008	国道36号	札幌	千歳	恵庭市戸磯	9	1995	29		○				R2年度	Ⅰ	
案内標識	H009	国道36号	札幌	千歳	恵庭市恵南	9	1996	28		○				R2年度	Ⅰ	
案内標識	H019	国道36号	札幌	千歳	千歳市上長都	8.5	1997	27		○				R2年度	Ⅰ	
提供装置	J002	国道36号	札幌	千歳	千歳市	13	2001	23		○				R2年度	Ⅱ	
案内標識	H035	国道36号	札幌	千歳	千歳市本町5丁目	8.5	2006	18	○					R6年度		
案内標識	H036	国道36号	札幌	千歳	千歳市平和	7	1997	27	○					R6年度		
案内標識	H043	国道36号	札幌	千歳	千歳市平和	9	2006	18		○				R2年度	Ⅰ	
案内標識	H047	国道36号	札幌	千歳	千歳市平和	9	2006	18	○					R6年度		
案内標識	H050	国道36号	札幌	千歳	千歳市平和	9	2006	18		○				R2年度	Ⅰ	
案内標識	H052	国道36号	札幌	千歳	千歳市平和	9	1999	25		○				R2年度	Ⅰ	
案内標識	36H84	国道36号	札幌	千歳	千歳市平和	9	2002	22				○		R4年度	Ⅱ	
案内標識	36H85	国道36号	札幌	千歳	千歳市平和	9	2002	22				○		R4年度	Ⅱ	
案内標識	36H87	国道36号	札幌	千歳	千歳市平和	9	2002	22				○		R4年度	Ⅰ	
案内標識	36H89	国道36号	札幌	千歳	千歳市美々	10	2002	22				○		R4年度	Ⅰ	
収集装置	36SYA-1	国道36号	札幌	千歳	千歳市美々	18.5	1994	30				○●		R4年度	Ⅲ	支柱本体、配線部他腐食
提供装置	274J1	国道274号	札幌	千歳	長沼町	9	2004	20			○			R3年度	Ⅰ	
提供装置	274J3	国道274号	札幌	千歳	由仁町	9	2001	23			○			R3年度	Ⅰ	
提供装置	276J3	国道276号	札幌	千歳	千歳市美笛	8.5	2007	17				○		R4年度	Ⅰ	
提供装置	276J4	国道276号	札幌	千歳	千歳市美笛	8.5	2007	17				○		R4年度	Ⅰ	
提供装置	276J3	国道276号	札幌	千歳	苫小牧市字丸山	12.5	2006	18				○		R4年度	Ⅱ	
案内標識	337H32	国道337号	札幌	千歳	長沼町東3線南6号	7.5	2001	23			○			R3年度	Ⅰ	
提供装置	453J1	国道453号	札幌	千歳	恵庭市盤尻	11.5	2003	21		○				R2年度	Ⅱ	
提供装置	453J2	国道453号	札幌	千歳	千歳市幌美内	8.3	2005	19		○				R2年度	Ⅱ	
提供装置	453J4	国道453号	札幌	千歳	苫小牧市字丸山	9.5	2006	18		○				R2年度	Ⅰ	
案内標識	連絡道H3	国道337号（道央圏連絡道路）	札幌	千歳	千歳市柏台	11	1998	26	○					R6年度		
案内標識	連絡道H4	国道337号（道央圏連絡道路）	札幌	千歳	千歳市柏台	11	1998	26	○					R6年度		
収集装置	連絡道SYA1	国道337号（道央圏連絡道路）	札幌	千歳	千歳市柏台	22	1998	26	○					R6年度		
収集装置	連絡道SYA2	国道337号（道央圏連絡道路）	札幌	千歳	千歳市祝梅	21	2009	15	○					R6年度		
収集装置	連絡道SYA3	国道337号（道央圏連絡道路）	札幌	千歳	千歳市中央	21	1998	26	○					R6年度		
案内標識	HM01	国道12号	札幌	滝川	砂川市西1条北9丁目	17	1993	31			○			R3年度	Ⅱ	
案内標識	HM02	国道12号	札幌	滝川	砂川市西1条北10丁目	17	1993	31			○			R3年度	Ⅱ	
提供装置	JM01	国道12号	札幌	滝川	砂川市空知太西1条4丁目	16	1990	34				○		R4年度	Ⅱ	
案内標識	HM03	国道12号	札幌	滝川	砂川市空知太東1条6丁目	22	1990	34			○			R3年度	Ⅲ	支柱補修、塗装塗替、その他補修
案内標識	HM04	国道12号	札幌	滝川	滝川市東町1丁目	22	1994	30			○			R3年度	Ⅰ	
提供装置	JM02	国道12号	札幌	滝川	滝川市東町2丁目	22	1999	25				○		R4年度	Ⅱ	
案内標識	HM06	国道12号	札幌	滝川	滝川市北滝の川	22	2001	23			○			R3年度	Ⅰ	
案内標識	HM05	国道12号	札幌	滝川	滝川市北滝の川	22	2002	22			○			R3年度	Ⅱ	
提供装置	JM03	国道12号	札幌	滝川	滝川市滝の川西7丁目	22	1999	25				○		R4年度	Ⅰ	
その他（道路標識）	HM06	国道12号	札幌	滝川	滝川市滝の川町東4丁目	22	2002	22			○			R3年度	Ⅱ	
提供装置	HL01	国道38号	札幌	滝川	滝川市	20	1996	28		○				R2年度	Ⅱ	
提供装置	HM02	国道38号	札幌	滝川	芦別市	11	1962	62		○				R2年度	Ⅱ	
収集装置	HM03	国道38号	札幌	滝川	芦別市	11	1962	62		○				R2年度	Ⅱ	
提供装置	HM04	国道38号	札幌	滝川	芦別市	11	1962	62		○				R2年度	Ⅰ	
提供装置	JM03	国道231号	札幌	滝川	石狩市	11	1999	25			○			R3年度	Ⅲ	修 部材撤去+止水処理
提供装置	JM04	国道231号	札幌	滝川	石狩市	7	1998	26			○			R3年度	Ⅱ	
提供装置	JM05	国道231号	札幌	滝川	石狩市	8.5	1999	25			○			R3年度	Ⅲ	ボルト・ナット補修
提供装置	JM11	国道231号	札幌	滝川	石狩市	8.5	1999	25			○			R3年度	Ⅱ	
収集装置	車輌感知器	国道275号	札幌	滝川	浦臼町字浦臼内	13	1996	28			○			R4年度	Ⅰ	
提供装置	JM01	国道275号	札幌	滝川	浦臼町字浦臼内	8.5	1999	25			○			R4年度	Ⅱ	
提供装置	JM02	国道275号	札幌	滝川	浦臼町字浦臼内	8.5	2009	15			○			R4年度	Ⅱ	
案内標識	HM01	国道275号	札幌	滝川	浦臼町鶴沼	14	1999	25			○			R4年度	Ⅰ	
案内標識	HM02	国道275号	札幌	滝川	浦臼町鶴沼	14	2004	20			○			R4年度	Ⅱ	
案内標識	HM03	国道275号	札幌	滝川	新十津川町花月	8.5	2003	21			○			R4年度	Ⅰ	
案内標識	HM04	国道275号	札幌	滝川	新十津川町花月	8.5	2004	20			○			R4年度	Ⅰ	
提供装置	JM03	国道275号	札幌	滝川	新十津川町字弥生	8.5	2002	22			○			R4年度	Ⅰ	
提供装置	JM04	国道275号	札幌	滝川	新十津川町字中央	8.8	2013	11			○			R4年度	Ⅱ	
提供装置	JM05	国道275号	札幌	滝川	新十津川町字中央	8.5	2006	18			○			R4年度	Ⅰ	
提供装置	JM01	国道451号	札幌	滝川	石狩市	8	1999	25					○●	R5年度	Ⅲ	支柱補修、塗装塗替、その他補修
提供装置	JM02	国道451号	札幌	滝川	石狩市	8	2004	20					○	R5年度	Ⅱ	
提供装置	JM03	国道451号	札幌	滝川	当別町	7.5	2006	18					○	R5年度	Ⅰ	
提供装置	JM05	国道451号	札幌	滝川	新十津川町	7	2004	20					○	R5年度	Ⅰ	
提供装置	JM06	国道451号	札幌	滝川	新十津川町	7.5	1993	31					○	R5年度	Ⅱ	
提供装置	JM01	国道452号	札幌	滝川	芦別市緑泉町	8.5	1996	28				○		R4年度	Ⅱ	

門型標識等点検計画・修繕計画

施設諸元									令和６年度以降の予定					直近の点検結果		
施設名		路線名	管理者		所在地	幅員（m）	建設		点検・修繕計画（○：定期点検　●：修繕工事）					点検		修繕
施設名	管理番号		開建	事務所			年度（西暦）	経過年数	R6	R7	R8	R9	R10	年度	判定	主な措置内容
収集装置	トラフィックカウンター1,2	国道12号	札幌	深川	深川市音江町稲田	10	1996	28				○		R4年度	Ⅱ	
案内標識	12-1632-L-108の2-B-門	国道12号	札幌	深川	深川市音江町豊泉	21	2005	19				○		R4年度	Ⅰ	
案内標識	12-96-R-327の7-D-門	国道12号	札幌	深川	深川市音江町音江	21	2005	19				○		R4年度	Ⅰ	
提供装置	電光掲示板1,2	国道12号	札幌	深川	深川市音江町音江	10	2001	23				○		R4年度	Ⅱ	
案内標識	12-65-R-106-A-門	国道12号	札幌	深川	深川市音江町音江	21	2003	21				○		R4年度	Ⅰ	
案内標識	12-55-R-114-A-門	国道12号	札幌	深川	深川市音江町音江	20	2003	21				○		R4年度	Ⅱ	
提供装置	電光掲示板3,4	国道12号	札幌	深川	深川市音江町音江	8.5	2001	23				○		R4年度	Ⅱ	
提供装置	21・電光掲示板56	国道12号	札幌	深川	深川市音江町内園	8.8	2009	15				○		R4年度	Ⅱ	
収集装置	トラフィックカウンター1,2	国道233号	札幌	深川	秩父別町2条2丁目	11	1983	41				○		R4年度	Ⅱ	
提供装置	電光掲示板3,4	国道233号	札幌	深川	北竜町碧水古作	9.5	2012	12				○		R4年度	Ⅱ	
提供装置	電光掲示板5,6	国道233号	札幌	深川	北竜町碧水古作	9	2003	21				○		R4年度	Ⅱ	
案内標識	233-19-R-106-A-門	国道233号	札幌	深川	北竜町美葉牛	23.5	2005	19				○		R4年度	Ⅱ	
案内標識	233-14-R-108の2-B-門	国道233号	札幌	深川	北竜町美葉牛	23.5	2005	19				○		R4年度	Ⅱ	
提供装置	電光掲示板1,2	国道275号	札幌	深川	北竜町	9.5	2008	16			○			R3年度	Ⅱ	
提供装置	電光掲示板3,4	国道275号	札幌	深川	北竜町	9	2003	21			○			R3年度	Ⅱ	
提供装置	門型柱	国道275号	札幌	深川	深川市	9.5	2004	20			○			R3年度	Ⅱ	
提供装置	道道標識No.④	国道233号（深川・留萌自動車道）	札幌	深川	深川市	12	1998	26		○				R2年度	Ⅱ	
提供装置	道道標識No.⑨	国道233号（深川・留萌自動車道）	札幌	深川	深川市	12	1997	27		○				R2年度	Ⅱ	
収集装置	6.408	国道233号（深川・留萌自動車道）	札幌	深川	深川市	12	1998	26		○				R2年度	Ⅱ	
収集装置	17.097	国道233号（深川・留萌自動車道）	札幌	深川	沼田町	12	2005	19		○●				R2年度	Ⅲ	標識板補修、その他補修
収集装置	24.033	国道233号（深川・留萌自動車道）	札幌	深川	北竜町	23.5	2005	19		○				R2年度	Ⅱ	
案内標識	H005010	国道5号	函館	函館	函館市昭和	22	2003	21			○			R3年度	Ⅰ	
案内標識	H005020	国道5号	函館	函館	函館市昭和	22	2003	21			○			R3年度	Ⅰ	
案内標識	H005030	国道5号	函館	函館	函館市昭和	17	2003	21				○		R4年度	Ⅰ	
案内標識	H005040	国道5号	函館	函館	函館市昭和	9.8	2003	21				○		R4年度	Ⅰ	
収集装置	H005050	国道5号	函館	函館	七飯町字上藤城	15.5	1996	28				○		R4年度	Ⅰ	
案内標識	H005060	国道5号	函館	函館	七飯町字峠下	10	2003	21				○		R4年度	Ⅰ	
案内標識	H005065	国道5号	函館	函館	七飯町	21	2014	10		○				R2年度	Ⅰ	
提供装置	H005070	国道5号	函館	函館	七飯町字峠下	28	2008	16				○		R4年度	Ⅰ	
案内標識	H005080	国道5号	函館	函館	七飯町字峠下	21	2003	21			○			R3年度	Ⅱ	
案内標識	H005090	国道5号	函館	函館	七飯町字峠下	21	2003	21		○				R2年度	Ⅰ	
提供装置	H005100	国道5号	函館	函館	七飯町字峠下	21	1994	30			○			R3年度	Ⅰ	
案内標識	H005110	国道5号	函館	函館	七飯町字西大沼	7	1994	30			○			R3年度	Ⅰ	
提供装置	H005120	国道5号	函館	函館	七飯町字西大沼	12.5	1997	27				○		R4年度	Ⅰ	
案内標識	H227010	国道227号	函館	函館	函館市北浜町	25	2000	24					○	R5年度	Ⅰ	
案内標識	H227020	国道227号	函館	函館	函館市港町1丁目	25	1998	26					○	R5年度	Ⅰ	
案内標識	H227030	国道227号	函館	函館	函館市港町3丁目	25	1998	26					○	R5年度	Ⅰ	
案内標識	H227040	国道227号	函館	函館	北斗市七重浜6丁目	30	1992	32					○	R5年度	Ⅰ	
提供装置	H227050	国道227号	函館	函館	北斗市追分1丁目	30	1987	37					○●	R5年度	Ⅲ	ボルト・ナット等補修
提供装置	H227060	国道227号	函館	函館	北斗市本郷	32.5	2001	23					○	R5年度	Ⅰ	
案内標識	H277065	国道227号	函館	函館	北斗市	23.5	2014	10		○				R2年度	Ⅰ	
提供装置	H227070	国道227号	函館	函館	北斗市市渡	12.5	1983	41					○●	R5年度	Ⅲ	ボルト・ナット等補修
案内標識	H228005	国道228号	函館	函館	北斗市七重浜	27.8	2017	7					○	R5年度	Ⅰ	
提供装置	H228010	国道228号	函館	函館	北斗市七重浜	25	1985	39					○●	R5年度	Ⅲ	ボルト・ナット等補修
提供装置	H228020	国道228号	函館	函館	北斗市茂辺地	13	1996	28					○	R5年度	Ⅰ	
提供装置	H228030	国道228号	函館	函館	木古内町大平	13	2001	23					○●	R5年度	Ⅲ	ボルト・ナット等補修
提供装置	H228035	国道228号	函館	函館	木古内町大平	13	2001	23					○	R5年度	Ⅱ	
提供装置	H228040	国道228号	函館	函館	木古内町新道	12.5	1995	29					○	R5年度	Ⅰ	
案内標識	H278010	国道278号	函館	函館	函館市日乃出町	25	1982	42				○		R4年度	Ⅱ	
案内標識	H278020	国道278号	函館	函館	函館市金堀町	25	2000	24				○		R4年度	Ⅱ	
案内標識	H278030	国道278号	函館	函館	函館市広野町	25	1982	42				○●		R4年度	Ⅲ	ボルト・ナット等補修
提供装置	H278040	国道278号	函館	函館	函館市根崎町	25	2008	16				○●		R4年度	Ⅲ	アンカー補修
提供装置	H278050	国道278号	函館	函館	函館市川上町	11	2003	21				○		R4年度	Ⅰ	
提供装置	H278060	国道278号	函館	函館	函館市女那川町	14	2008	16				○		R4年度	Ⅱ	
提供装置	H278070	国道278号	函館	函館	函館市川汲町	9.5	1999	25				○		R4年度	Ⅰ	
提供装置	H278080	国道278号	函館	函館	函館市大船町	9.5	1994	30			○			R3年度	Ⅰ	
提供装置	H278090	国道278号	函館	函館	茅部郡鹿部町	25	2013	11				○		R4年度	Ⅱ	
案内標識	HS005010	国道5号（函館新道）	函館	函館	函館市石川町	22	2001	23				○		R4年度	Ⅰ	
提供装置	HS005020	国道5号（函館新道）	函館	函館	函館市石川町	22	2001	23				○		R4年度	Ⅰ	
案内標識	HS005025	国道5号（函館新道）	函館	函館	函館市石川町	22	2014	10		○				R2年度	Ⅰ	
提供装置	HS005030	国道5号（函館新道）	函館	函館	函館市石川町	22	2003	21		○				R2年度	Ⅰ	
案内標識	HS005040	国道5号（函館新道）	函館	函館	函館市桔梗町	22	2014	10		○				R2年度	Ⅰ	
案内標識	HS005050	国道5号（函館新道）	函館	函館	函館市桔梗町	22	2000	24		○				R2年度	Ⅰ	
案内標識	HS005060	国道5号（函館新道）	函館	函館	函館市桔梗町	36.7	2000	24		○				R2年度	Ⅰ	
案内標識	HS005070	国道5号（函館新道）	函館	函館	函館市桔梗町	25.6	2002	22		○				R2年度	Ⅰ	
案内標識	HS005080	国道5号（函館新道）	函館	函館	函館市桔梗町	23.5	2002	22		○				R2年度	Ⅰ	

門型標識等点検計画・修繕計画

施設諸元									令和６年度以降の予定					直近の点検結果		
施設名		路線名	管理者		所在地	幅員（m）	建設		点検・修繕計画（○：定期点検　●：修繕工事）					点検		修繕
施設名	管理番号		開建	事務所			年度（西暦）	経過年数	R6	R7	R8	R9	R10	年度	判定	主な措置内容
提供装置	HS005090	国道5号（函館新道）	函館	函館	函館市桔梗町	21	2003	21			○			R3年度	Ⅰ	
収集装置	HS005100	国道5号（函館新道）	函館	函館	函館市石川町	21	2001	23			○			R3年度	Ⅰ	
案内標識	HS005110	国道5号（函館新道）	函館	函館	函館市桔梗町	23.5	2002	22		○				R2年度	Ⅰ	
収集装置	HS005120	国道5号（函館新道）	函館	函館	七飯町字上藤城	21	2001	23			○			R3年度	Ⅰ	
案内標識	HE228010	国道228号（函館・江差自動車道）	函館	函館	函館市桔梗町	19.5	2003	21			○			R3年度	Ⅰ	
案内標識	HE228020	国道228号（函館・江差自動車道）	函館	函館	函館市桔梗町	19.5	2003	21			○			R3年度	Ⅰ	
案内標識	HE228040	国道228号（函館・江差自動車道）	函館	函館	函館市桔梗町	19.5	2003	21			○			R3年度	Ⅰ	
案内標識	HE228030	国道228号（函館・江差自動車道）	函館	函館	函館市桔梗町	19.5	2003	21			○			R3年度	Ⅰ	
提供装置	HE228050	国道228号（函館・江差自動車道）	函館	函館	函館市桔梗町	19.5	2003	21			○●			R3年度	Ⅲ	支柱補修
案内標識	HE228060	国道228号（函館・江差自動車道）	函館	函館	函館市桔梗町	19.5	2003	21			○			R3年度	Ⅰ	
収集装置	HE228070	国道228号（函館・江差自動車道）	函館	函館	函館市西桔梗町	12	2003	21			○			R3年度	Ⅱ	
収集装置	HE228080	国道228号（函館・江差自動車道）	函館	函館	北斗市一本木	12.5	2003	21			○			R3年度	Ⅱ	
収集装置	HE228090	国道228号（函館・江差自動車道）	函館	函館	北斗市谷好	12	2009	15			○			R3年度	Ⅰ	
案内標識	HS278010	国道278号（函館新外環状道路）	函館	函館	函館市	15.8	2014	10			○			R3年度	Ⅰ	
案内標識	HS278020	国道278号（函館新外環状道路）	函館	函館	函館市	8.8	2014	10			○			R3年度	Ⅰ	
案内標識	HS278030	国道278号（函館新外環状道路）	函館	函館	函館市	20.5	2014	10			○			R3年度	Ⅰ	
提供装置	HS278040	国道278号（函館新外環状道路）	函館	函館	函館市	20.5	2014	10			○			R3年度	Ⅰ	
案内標識	HS278050	国道278号（函館新外環状道路）	函館	函館	函館市	20.5	2014	10			○			R3年度	Ⅰ	
案内標識	E227010	国道227号	函館	江差	檜山郡厚沢部町	8.5	1996	28					○	R5年度	Ⅱ	
その他（道路標識）	E227020	国道227号	函館	江差	檜山郡厚沢部町	8.5	1996	28					○	R5年度	Ⅱ	
その他（道路標識）	E227030	国道227号	函館	江差	檜山郡厚沢部町	8.5	1996	28					○	R5年度	Ⅰ	
その他（道路標識）	E227040	国道227号	函館	江差	檜山郡厚沢部町	8.5	1995	29					○	R5年度	Ⅱ	
その他（道路標識）	E227050	国道227号	函館	江差	檜山郡厚沢部町	8.5	1995	29					○	R5年度	Ⅱ	
提供装置	E227060	国道227号	函館	江差	檜山郡厚沢部町	11	1995	29					○	R5年度	Ⅰ	
提供装置	E227070	国道227号	函館	江差	檜山郡厚沢部町	9	2003	21					○	R5年度	Ⅰ	
提供装置	E227080	国道227号	函館	江差	檜山郡厚沢部町	11	2013	11					○●	R5年度	Ⅲ	ボルト・ナット等補修
提供装置	E227090	国道227号	函館	江差	檜山郡江差町	13	2003	21				○		R4年度	Ⅱ	
案内標識	E227100	国道227号	函館	江差	檜山郡江差町	14.3	1994	30				○●		R4年度	Ⅲ	ボルト・ナット等補修
案内標識	E227110	国道227号	函館	江差	檜山郡江差町	9	1994	30				○		R4年度	Ⅱ	
収集装置	E227120	国道227号	函館	江差	檜山郡江差町	13.5	1999	25				○		R4年度	Ⅱ	
提供装置	E227130	国道227号	函館	江差	檜山郡江差町	14.8	2008	16				○		R4年度	Ⅱ	
提供装置	E228010	国道228号	函館	江差	上磯郡知内町	11	2012	12	○●					R6年度		
提供装置	E228020	国道228号	函館	江差	松前郡福島町	10.5	1997	27	○					R6年度		
その他（道路標識）	E228030	国道228号	函館	江差	松前郡福島町	9.5	1995	29	○					R6年度		
その他（道路標識）	E228040	国道228号	函館	江差	松前郡福島町	12.5	1997	27	○					R6年度		
その他（道路標識）	E228050	国道228号	函館	江差	松前郡福島町	12.5	1997	27	○					R6年度		
提供装置	E228060	国道228号	函館	江差	松前郡福島町	8.5	1997	27		○				R2年度	Ⅱ	
収集装置	E228070	国道228号	函館	江差	松前郡福島町	11	1997	27		○				R2年度	Ⅰ	
提供装置	E228080	国道228号	函館	江差	松前郡福島町	8	1996	28		○				R2年度	Ⅰ	
提供装置	E228090	国道228号	函館	江差	松前郡松前町	9	2010	14		○				R2年度	Ⅱ	
提供装置	E228110	国道228号	函館	江差	檜山郡上ノ国町	10.3	1999	25				○		R4年度	Ⅱ	
提供装置	E228120	国道228号	函館	江差	檜山郡上ノ国町	9	1994	30				○		R4年度	Ⅱ	
提供装置	E229010	国道229号	函館	江差	二海群八雲町	10	1992	32					○	R5年度	Ⅰ	
提供装置	E229020	国道229号	函館	江差	二海群八雲町	14	1999	25					○●	R5年度	Ⅲ	ボルト・ナット等補修
提供装置	E229030	国道229号	函館	江差	二海群八雲町	10.5	2007	17					○	R5年度	Ⅰ	
収集装置	E229040	国道229号	函館	江差	二海群八雲町	14	1996	28					○	R5年度	Ⅰ	
提供装置	E229050	国道229号	函館	江差	爾志郡乙部町	14.5	2006	18					○	R5年度	Ⅰ	
提供装置	E229060	国道229号	函館	江差	爾志郡乙部町	12	2006	18					○●	R5年度	Ⅲ	ボルト・ナット等補修
提供装置	E229070	国道229号	函館	江差	檜山郡江差町	13	1990	34					○	R5年度	Ⅰ	
提供装置	E229080	国道229号	函館	江差	檜山郡江差町	11	2001	23					○	R5年度	Ⅰ	
提供装置	E277010	国道277号	函館	江差	二海郡八雲町	7.5	1993	31					○	R5年度	Ⅰ	
案内標識	Y005010	国道5号	函館	八雲	茅部郡森町	10	2012	12		○				R2年度	Ⅱ	
案内標識	Y005020	国道5号	函館	八雲	茅部郡森町	10	2012	12		○				R2年度	Ⅰ	
収集装置	Y005030	国道5号	函館	八雲	茅部郡森町	11	1999	25		○●				R2年度	Ⅲ	電通設備等補修
案内標識	Y005040	国道5号	函館	八雲	茅部郡森町	12.3	2017	7				○		R4年度	Ⅰ	
案内標識	Y005050	国道5号	函館	八雲	茅部郡森町	10	1994	30		○				R2年度	Ⅱ	
提供装置	Y005060	国道5号	函館	八雲	茅部郡森町	11	2008	16		○				R2年度	Ⅱ	
提供装置	Y005070	国道5号	函館	八雲	茅部郡森町	17	1987	37		○				R2年度	Ⅱ	
案内標識	Y005080	国道5号	函館	八雲	茅部郡森町	10	1998	26			○			R3年度	Ⅱ	
案内標識	Y005090	国道5号	函館	八雲	茅部郡森町	10	1998	26			○			R3年度	Ⅱ	
提供装置	Y005100	国道5号	函館	八雲	茅部郡森町	15.3	1987	37		○				R2年度	Ⅰ	
提供装置	Y005110	国道5号	函館	八雲	二海郡八雲町	10.5	1999	25		○				R2年度	Ⅱ	
提供装置	Y005120	国道5号	函館	八雲	二海郡八雲町	30	2001	23		○				R2年度	Ⅱ	
提供装置	Y005130	国道5号	函館	八雲	二海郡八雲町	11	1999	25		○				R2年度	Ⅱ	
案内標識	Y005140	国道5号	函館	八雲	山越郡長万部町	9.5	2013	11			○			R3年度	Ⅰ	
案内標識	Y005150	国道5号	函館	八雲	山越郡長万部町	9	2013	11			○			R3年度	Ⅰ	

門型標識等点検計画・修繕計画

施設諸元									令和６年度以降の予定					直近の点検結果		
施設名		路線名	管理者		所在地	幅員（m）	建設		点検・修繕計画（○：定期点検　●：修繕工事）					点検		修繕
施設名	管理番号		開建	事務所			年度（西暦）	経過年数	R6	R7	R8	R9	R10	年度	判定	主な措置内容
収集装置	Y005170	国道5号	函館	八雲	山越郡長万部町	12.5	1996	28	○					R6年度		
提供装置	Y005180	国道5号	函館	八雲	山越郡長万部町	12.5	2001	23	○					R6年度		
提供装置	Y005190	国道5号	函館	八雲	山越郡長万部町	11	1991	33	○●					R6年度		
提供装置	Y005200	国道5号	函館	八雲	山越郡長万部町	22	1996	28	○					R6年度		
提供装置	Y005210	国道5号	函館	八雲	山越郡長万部町	16.5	2000	24	○					R6年度		
提供装置	Y005220	国道5号	函館	八雲	山越郡長万部町	14.3	1987	37	○●					R6年度		
提供装置	Y037010	国道37号	函館	八雲	山越郡長万部町	12	2003	21		○				R2年度	Ⅱ	
提供装置	Y037020	国道37号	函館	八雲	山越郡長万部町	9.8	1998	26		○				R2年度	Ⅱ	
案内標識	Y037030	国道37号	函館	八雲	山越郡長万部町	8.5	1999	25					○	R5年度	Ⅰ	
提供装置	Y229010	国道229号	函館	八雲	久遠郡せたな町	8.5	2006	18					○	R5年度	Ⅱ	
提供装置	Y229020	国道229号	函館	八雲	久遠郡せたな町	11.5	1990	34					○	R5年度	Ⅱ	
提供装置	Y229030	国道229号	函館	八雲	久遠郡せたな町	17	1999	25					○	R5年度	Ⅱ	
提供装置	Y229040	国道229号	函館	八雲	久遠郡せたな町	11	2001	23					○	R5年度	Ⅰ	
提供装置	Y229050	国道229号	函館	八雲	久遠郡せたな町	11.5	2007	17					○	R5年度	Ⅰ	
提供装置	Y229060	国道229号	函館	八雲	せたな町	11.5	1996	28					○	R5年度	Ⅱ	
提供装置	Y230010	国道230号	函館	八雲	山越郡長万部町	14	2000	24				○		R4年度	Ⅰ	
提供装置	Y230020	国道230号	函館	八雲	山越郡長万部町	9	1995	29				○		R4年度	Ⅰ	
案内標識	Y230030	国道230号	函館	八雲	山越郡長万部町	12	2008	16			○			R3年度	Ⅱ	
案内標識	Y230040	国道230号	函館	八雲	山越郡長万部町	12	2009	15			○			R3年度	Ⅱ	
提供装置	Y230050	国道230号	函館	八雲	瀬棚郡今金町	12	2000	24				○		R4年度	Ⅰ	
収集装置	Y230060	国道230号	函館	八雲	瀬棚郡今金町	9	1996	28				○		R4年度	Ⅰ	
提供装置	Y230070	国道230号	函館	八雲	久遠郡せたな町	11.5	1989	35				○		R4年度	Ⅰ	
提供装置	Y277010	国道277号	函館	八雲	二海郡八雲町	9.5	2005	19			○			R3年度	Ⅱ	
提供装置	Y277020	国道277号	函館	八雲	二海郡八雲町	12	1992	32			○			R3年度	Ⅱ	
提供装置	Y278010	国道278号	函館	八雲	茅部郡森町	12.5	2008	16				○		R4年度	Ⅰ	
提供装置	Y278020	国道278号	函館	八雲	茅部郡森町	9.5	1999	25				○		R4年度	Ⅰ	
案内標識	(01200051130988C1)	国道5号	小樽	倶知安	黒松内町	7.5	2009	15	○					R6年度		
案内標識	(0120005113120C1)	国道5号	小樽	倶知安	黒松内町	7.5	2009	15	○					R6年度		
提供装置	(0120005113124 7C3)	国道5号	小樽	倶知安	黒松内町	7.5	2009	15			○			R3年度	Ⅰ	
案内標識	(01200051135033C1)	国道5号	小樽	倶知安	黒松内町	14	1998	26				○		R4年度	Ⅱ	
提供装置	(01200051139935C3)	国道5号	小樽	倶知安	蘭越町	9.2	2001	23					○	R5年度	Ⅱ	
案内標識	(01200051148670C1)	国道5号	小樽	倶知安	蘭越町	8.5	1993	31				○		R4年度	Ⅰ	
案内標識	(01200051148865C1)	国道5号	小樽	倶知安	蘭越町	12	1993	31				○		R4年度	Ⅰ	
収集装置	(01200051183550C4)	国道5号	小樽	倶知安	倶知安町	18	2001	23				○		R4年度	Ⅱ	
提供装置	(01200051184200C3)	国道5号	小樽	倶知安	倶知安町	9.8	2001	23			○			R3年度	Ⅰ	
案内標識	(01202301045854C1)	国道230号	小樽	倶知安	喜茂別町	12.5	1996	28	○					R6年度		
案内標識	(01202301048343C1)	国道230号	小樽	倶知安	喜茂別町	12.5	2000	24	○					R6年度		
案内標識	(01202301056498C1)	国道230号	小樽	倶知安	喜茂別町	14.5	1993	31		○				R2年度	Ⅱ	
提供装置	(01202301064228C3)	国道230号	小樽	倶知安	喜茂別町	8.8	1989	35				○		R4年度	Ⅱ	
案内標識	(01202301066295C1)	国道230号	小樽	倶知安	喜茂別町	8.5	1993	31		○●				R2年度	Ⅲ	標識板等補修
提供装置	(01202301067801C3)	国道230号	小樽	倶知安	喜茂別町	9.5	1997	27					○	R5年度	Ⅰ	
案内標識	(01202301068756C1)	国道230号	小樽	倶知安	喜茂別町	13.5	2001	23	○					R6年度		
収集装置	(01202301070214C4)	国道230号	小樽	倶知安	留寿都村	8.5	1991	33					○	R5年度	Ⅱ	
提供装置	(01202301080952C3)	国道230号	小樽	倶知安	留寿都村	8.8	2001	23					○	R5年度	Ⅰ	
提供装置	(01202761027178C3)	国道276号	小樽	倶知安	倶知安町	11	2001	23	○					R6年度		
収集装置	(01202761030251C4)	国道276号	小樽	倶知安	倶知安町	8.5	1999	25				○		R4年度	Ⅰ	
提供装置	(01202761052374C3)	国道276号	小樽	倶知安	喜茂別町	8.5	1994	30					○	R5年度	Ⅱ	
案内標識	(01101023000345C1)	国道5号（黒松内新道）	小樽	倶知安	黒松内町	13	2009	15					○	R5年度	Ⅱ	
案内標識	(01101023000640C1)	国道5号（黒松内新道）	小樽	倶知安	黒松内町	13	2009	15					○	R5年度	Ⅱ	
収集装置	(01101023002550C4)	国道5号（黒松内新道）	小樽	倶知安	黒松内町	13	2009	15					○	R5年度	Ⅰ	
提供装置	(01200051237858L3)	国道5号	小樽	小樽	小樽市	22	1996	28				○		R4年度	Ⅱ	
提供装置	(01200051242369R3)	国道5号	小樽	小樽	小樽市	28.5	1994	30				○		R4年度	Ⅱ	
案内標識	(01200051242584L1)	国道5号	小樽	小樽	小樽市	34.8	1995	29				○		R4年度	Ⅱ	
案内標識	(01200051242695C1)	国道5号	小樽	小樽	小樽市	16	1993	31				○		R4年度	Ⅱ	
案内標識	(01200051247983C1)	国道5号	小樽	小樽	小樽市	19.2	1993	31				○		R4年度	Ⅱ	
その他（道路標識）	(01200051259069C1)	国道5号	小樽	小樽	小樽市	16	1999	25					○	R5年度	Ⅱ	
その他（道路標識）	(01200051259178C1)	国道5号	小樽	小樽	小樽市	16	1999	25					○	R5年度	Ⅱ	
案内標識	(01200051259444C1)	国道5号	小樽	小樽	小樽市	16	2000	24					○	R5年度	Ⅱ	
提供装置	(01200051263203C3)	国道5号	小樽	小樽	小樽市	16	1996	28					○	R5年度	Ⅱ	
提供装置	(01202291001319C3)	国道229号	小樽	小樽	余市町	9.5	1999	25		○				R2年度	Ⅱ	
提供装置	(01202291003389C3)	国道229号	小樽	小樽	余市町	11	2004	20		○				R2年度	Ⅱ	
提供装置	(01202291006834C3)	国道229号	小樽	小樽	余市町	11.5	2002	22		○				R2年度	Ⅱ	
案内標識	(01202291007270C1)	国道229号	小樽	小樽	余市町	11.5	1998	26		○				R2年度	Ⅰ	
その他（情報装置）	(01202291013312C3)	国道229号	小樽	小樽	古平町	8.2	2000	24		○				R2年度	Ⅱ	
提供装置	(01202291016476C3)	国道229号	小樽	小樽	古平町	8	1993	31		○				R2年度	Ⅱ	
提供装置	(01202291020358C3)	国道229号	小樽	小樽	古平町	9.5	1995	29		○				R2年度	Ⅱ	

門型標識等点検計画・修繕計画

施設諸元									令和６年度以降の予定					直近の点検結果		
施設名		路線名	管理者		所在地	幅員（m）	建設		点検・修繕計画（○：定期点検　●：修繕工事）					点検		修繕
施設名	管理番号		開建	事務所			年度（西暦）	経過年数	R6	R7	R8	R9	R10	年度	判定	主な措置内容
案内標識	(01202291024690C1)	国道229号	小樽	小樽	積丹町	12.8	2004	20	○					R6年度		
案内標識	(01202291025398C1)	国道229号	小樽	小樽	積丹町	12.8	2004	20		○				R2年度	Ⅱ	
案内標識	(01202291026091C1)	国道229号	小樽	小樽	積丹町	7.5	2004	20		○				R2年度	Ⅱ	
提供装置	(01202291047742C3)	国道229号	小樽	小樽	積丹町	8.2	2002	22		○				R2年度	Ⅱ	
提供装置	(01203371099750L3)	国道337号	小樽	小樽	小樽市	23	1995	29					○	R5年度	Ⅱ	
案内標識	(01203371101350C1)	国道337号	小樽	小樽	小樽市	22	1996	28					○	R5年度	Ⅱ	
案内標識	(01203371101484C1)	国道337号	小樽	小樽	小樽市	22	1996	28					○	R5年度	Ⅱ	
収集装置	(01203931021898C4)	国道393号	小樽	小樽	赤井川村	7.5	2014	10	○					R6年度		
提供装置	01200051196286C3	国道5号	小樽	岩内	共和町	7	1992	32			○			R3年度	Ⅱ	
案内標識	01200051196397C1	国道5号	小樽	岩内	共和町	9	1994	30			○			R3年度	Ⅱ	
案内標識	01200051196544C1	国道5号	小樽	岩内	共和町	8.5	1994	30		●	○			R3年度	Ⅲ	その他補修
収集装置	01200051199220C4	国道5号	小樽	岩内	共和町	12.8	2009	15			○			R3年度	Ⅰ	
案内標識	01200051200000C1	国道5号	小樽	岩内	共和町	15.2	2011	13			○			R3年度	Ⅰ	
案内標識	01200051203108C1	国道5号	小樽	岩内	共和町	14	2004	20			○			R3年度	Ⅱ	
案内標識	01200051203520C1	国道5号	小樽	岩内	共和町	14	2004	20			○			R3年度	Ⅱ	
その他（情報装置）	01202291055086C3	国道229号	小樽	岩内	神恵内村	9.5	1995	29			●	○		R4年度	Ⅲ	支柱補修、標識板補修
その他（情報装置）	01202291057079C3	国道229号	小樽	岩内	神恵内村	9.5	2002	22			●	○		R4年度	Ⅲ	その他補修
提供装置	01202291074712C3	国道229号	小樽	岩内	神恵内村	8.5	1995	29				○		R4年度	Ⅱ	
案内標識	01202291088603C1	国道229号	小樽	岩内	泊村	9.5	1998	26		●		○		R4年度	Ⅲ	ボルト・ナット等補修
提供装置	01202291091163C3	国道229号	小樽	岩内	共和町	9	1995	29			○			R3年度	Ⅱ	
提供装置	01202291099037C3	国道229号	小樽	岩内	岩内町	11	1998	26					○	R5年度	Ⅱ	
案内標識	01202291102076C1	国道229号	小樽	岩内	岩内町	7	1998	26		●		○		R4年度	Ⅲ	支柱補修
提供装置	01202291115627R3	国道229号	小樽	岩内	蘭越町	7.5	2003	21					○	R5年度	Ⅱ	
案内標識	01202291144337C1	国道229号	小樽	岩内	寿都町	9	1995	29	○					R6年度		
案内標識	01202763003070C1	国道276号	小樽	岩内	共和町	16.8	2013	11		○				R2年度	Ⅰ	
案内標識	01202763004149C1	国道276号	小樽	岩内	共和町	16.8	2013	11		○				R2年度	Ⅰ	
案内標識	01202763007296C1	国道276号	小樽	岩内	共和町	9.5	2014	10		○				R2年度	Ⅰ	
案内標識	01202761008482C1	国道276号	小樽	岩内	共和町	14	1999	25		○				R2年度	Ⅱ	
収集装置	01202761008980C1	国道276号	小樽	岩内	共和町	8.5	1999	25		○				R2年度	Ⅰ	
案内標識	01202761011444C1	国道276号	小樽	岩内	共和町	9.5	1999	25		○				R2年度	Ⅱ	
案内標識	旭12HM2	国道12号	旭川	旭川	旭川市	10	1992	32					○	R5年度	Ⅰ	
提供装置	旭12M1	国道12号	旭川	旭川	旭川市	10	1996	28	○					R6年度		
収集装置	旭12C1	国道12号	旭川	旭川	旭川市	21	1996	28	○					R6年度		
提供装置	旭12M2	国道12号	旭川	旭川	旭川市	16	1996	28	○					R6年度		
案内標識	旭12HM3	国道12号	旭川	旭川	旭川市	16	2008	16					○	R5年度	Ⅰ	
案内標識	旭12HM4	国道12号	旭川	旭川	旭川市	16	2008	16					○	R5年度	Ⅰ	
収集装置	旭12C2	国道12号	旭川	旭川	旭川市	20	1996	28	○					R6年度		
案内標識	旭12HM5	国道12号	旭川	旭川	旭川市	22	1995	29					○	R5年度	Ⅱ	
案内標識	旭12HM6	国道12号	旭川	旭川	旭川市	22	1991	33					○	R5年度	Ⅱ	
案内標識	旭12HM7	国道12号	旭川	旭川	旭川市	22	1991	33					○	R5年度	Ⅱ	
案内標識	旭12HM8	国道12号	旭川	旭川	旭川市	22	1994	30					○	R5年度	Ⅱ	
案内標識	旭12HM9	国道12号	旭川	旭川	旭川市	22	1994	30					○	R5年度	Ⅱ	
案内標識	旭12HM1	国道12号	旭川	旭川	旭川市	21	1996	28					○	R5年度	Ⅱ	
案内標識	旭39HM1	国道39号	旭川	旭川	旭川市	16	1995	29	○					R6年度		
案内標識	旭39HM2	国道39号	旭川	旭川	旭川市	16	1995	29	○					R6年度		
提供装置	旭39M1C1	国道39号	旭川	旭川	旭川市	16	1993	31	○					R6年度		
案内標識	旭39HM3	国道39号	旭川	旭川	当麻町	16	1996	28	○					R6年度		
案内標識	旭39HM4	国道39号	旭川	旭川	当麻町	16	1997	27	○					R6年度		
案内標識	旭39HM5	国道39号	旭川	旭川	当麻町	16	2009	15	○					R6年度		
案内標識	旭39HM6	国道39号	旭川	旭川	当麻町	16	2002	22	○					R6年度		
提供装置	旭39M2	国道39号	旭川	旭川	当麻町	8.3	2002	22	○					R6年度		
案内標識	旭39HM7	国道39号	旭川	旭川	比布町	9.5	1988	36	○					R6年度		
提供装置	旭39M3	国道39号	旭川	旭川	愛別町	8.8	1993	31	○					R6年度		
案内標識	旭39HM8	国道39号	旭川	旭川	愛別町	10	2002	22	○					R6年度		
案内標識	旭39HM9	国道39号	旭川	旭川	愛別町	10	2003	21	○					R6年度		
収集装置	旭39C2	国道39号	旭川	旭川	上川町	8.8	1996	28	○					R6年度		
案内標識	旭39HM10	国道39号	旭川	旭川	上川町	9	2000	24	○					R6年度		
案内標識	旭39HM11	国道39号	旭川	旭川	上川町	8.8	2006	18	○					R6年度		
案内標識	旭39HM12	国道39号	旭川	旭川	上川町	8.8	2006	18	○					R6年度		
提供装置	旭39M4	国道39号	旭川	旭川	上川町	9	1990	34	○					R6年度		
提供装置	旭39M5	国道39号	旭川	旭川	上川町	10	2002	22	○					R6年度		
提供装置	旭39M6	国道39号	旭川	旭川	上川町	8.5	2003	21	○					R6年度		
案内標識	旭39HM13	国道39号	旭川	旭川	上川町	9	1998	26	○●					R6年度		
案内標識	旭39HM14	国道39号	旭川	旭川	上川町	9	1998	26	○●					R6年度		
提供装置	旭39M7	国道39号	旭川	旭川	上川町	8.5	2003	21	○					R6年度		
案内標識	旭39HM15	国道39号	旭川	旭川	上川町	8.5	1987	37	○●					R6年度		

門型標識等点検計画・修繕計画

施設諸元									令和６年度以降の予定					直近の点検結果		
施設名		路線名	管理者		所在地	幅員（m）	建設		点検・修繕計画（○：定期点検　●：修繕工事）					点検		修繕
施設名	管理番号		開建	事務所			年度（西暦）	経過年数	R6	R7	R8	R9	R10	年度	判定	主な措置内容
提供装置	旭39M8	国道39号	旭川	旭川	上川町	8.5	2005	19	○					R6年度		
案内標識	旭39HM16	国道39号	旭川	旭川	上川町	14	1995	29	○					R6年度		
案内標識	旭39HM17	国道39号	旭川	旭川	上川町	14	1995	29	○					R6年度		
案内標識	旭39HM18	国道39号	旭川	旭川	上川町	14	1995	29	○					R6年度		
案内標識	旭40HM1	国道40号	旭川	旭川	旭川市	16	1994	30					○	R5年度	Ⅱ	
案内標識	旭40HM2	国道40号	旭川	旭川	旭川市	16	1994	30		●			○	R5年度	Ⅲ	その他補修
案内標識	旭40HM3	国道40号	旭川	旭川	旭川市	16	1991	33					○	R5年度	Ⅱ	
案内標識	旭40HM4	国道40号	旭川	旭川	旭川市	16	1991	33					○	R5年度	Ⅱ	
収集装置	旭40C1	国道40号	旭川	旭川	旭川市	16	1997	27	○					R6年度		
案内標識	旭40HM5	国道40号	旭川	旭川	旭川市	16	1989	35					○	R5年度	Ⅱ	
案内標識	旭40HM6	国道40号	旭川	旭川	旭川市	16	1992	32					○	R5年度	Ⅱ	
提供装置	旭40M1	国道40号	旭川	旭川	旭川市	16	1996	28	○					R6年度		
案内標識	旭40HM7	国道40号	旭川	旭川	旭川市	9.8	1991	33					○	R5年度	Ⅱ	
案内標識	旭40HM8	国道40号	旭川	旭川	比布町	9	1990	34					○	R5年度	Ⅱ	
案内標識	旭40HM9	国道40号	旭川	旭川	比布町	8.8	2003	21					○	R5年度	Ⅱ	
案内標識	旭40HM10	国道40号	旭川	旭川	比布町	8.8	2003	21					○	R5年度	Ⅱ	
案内標識	旭40HM11	国道40号	旭川	旭川	比布町	8.8	1989	35					○	R5年度	Ⅱ	
提供装置	旭40M2C2	国道40号	旭川	旭川	比布町	9.8	1996	28	○					R6年度		
案内標識	旭237HM1	国道237号	旭川	旭川	旭川市	17	2003	21	○					R6年度		
案内標識	旭237HM2	国道237号	旭川	旭川	旭川市	16	2003	21	○					R6年度		
案内標識	旭237HM3	国道237号	旭川	旭川	旭川市	16	1996	28	○					R6年度		
提供装置	旭237M1	国道237号	旭川	旭川	旭川市	20	1997	27	○					R6年度		
収集装置	旭237C1	国道237号	旭川	旭川	旭川市	9	1996	28	○					R6年度		
提供装置	旭237M2	国道237号	旭川	旭川	旭川市	9	2002	22	○					R6年度		
案内標識	旭237HM4	国道237号	旭川	旭川	旭川市	8.8	1994	30	○					R6年度		
案内標識	旭237HM5	国道237号	旭川	旭川	旭川市	9.3	1999	25	○					R6年度		
提供装置	旭237M3	国道237号	旭川	旭川	美瑛町	9.5	2004	20	○					R6年度		
案内標識	旭237HM6	国道237号	旭川	旭川	美瑛町	9.5	1998	26	○					R6年度		
案内標識	旭237HM7	国道237号	旭川	旭川	美瑛町	9.5	1998	26	○					R6年度		
案内標識	旭237HM8	国道237号	旭川	旭川	美瑛町	9.5	1998	26	○					R6年度		
案内標識	旭237HM9	国道237号	旭川	旭川	美瑛町	9.5	1998	26	○					R6年度		
案内標識	旭237HM10	国道237号	旭川	旭川	美瑛町	9	1993	31	○					R6年度		
案内標識	旭237HM11	国道237号	旭川	旭川	美瑛町	10	1993	31	○					R6年度		
案内標識	旭237HM12	国道237号	旭川	旭川	美瑛町	10.3	1996	28	○					R6年度		
案内標識	旭237HM13	国道237号	旭川	旭川	美瑛町	9.5	1996	28	○					R6年度		
提供装置	旭237M4	国道237号	旭川	旭川	美瑛町	9	2004	20	○					R6年度		
提供装置	旭273M1	国道273号	旭川	旭川	上川町	8.5	1994	30		○				R2年度	Ⅱ	
案内標識	旭273HM1	国道273号	旭川	旭川	上川町	8.5	1994	30		○				R2年度	Ⅱ	
提供装置	旭273M2	国道273号	旭川	旭川	上川町	8.5	2005	19		○				R2年度	Ⅰ	
提供装置	旭273M3	国道273号	旭川	旭川	上川町	8.5	1993	31		○				R2年度	Ⅰ	
提供装置	旭273M4	国道273号	旭川	旭川	上川町	8.5	不明			○				R2年度	Ⅱ	
案内標識	旭273HM2	国道273号	旭川	旭川	上川町	8.5	2002	22		○				R2年度	Ⅰ	
案内標識	旭333HM1	国道333号	旭川	旭川	上川町	8.5	2002	22		○				R2年度	Ⅰ	
収集装置	旭450C1	国道450号（旭川・紋別自動車道）	旭川	旭川	比布町	17.5	2004	20			○			R3年度	Ⅰ	
収集装置	旭450C2	国道450号（旭川・紋別自動車道）	旭川	旭川	愛別町	13	2004	20			○			R3年度	Ⅰ	
収集装置	旭450C3	国道450号（旭川・紋別自動車道）	旭川	旭川	愛別町	13	2004	20			○			R3年度	Ⅰ	
収集装置	旭450C4	国道450号（旭川・紋別自動車道）	旭川	旭川	上川町	13	2006	18			○			R3年度	Ⅰ	
収集装置	旭450C5	国道450号（旭川・紋別自動車道）	旭川	旭川	上川町	13	2006	18			○			R3年度	Ⅰ	
案内標識	40HM1	国道40号	旭川	士別	和寒町	15.5	2000	24	○					R6年度		
案内標識	40HM2	国道40号	旭川	士別	和寒町	15.5	2000	24	○					R6年度		
提供装置	40HM3	国道40号	旭川	士別	和寒町	11	2004	20	○					R6年度		
案内標識	40HM4	国道40号	旭川	士別	剣淵町	12.8	2008	16	○					R6年度		
案内標識	40HM5	国道40号	旭川	士別	士別市	17.5	2003	21					○	R5年度	Ⅱ	
案内標識	40HM6	国道40号	旭川	士別	士別市	17.5	2006	18					○	R5年度	Ⅰ	
提供装置	40HM7	国道40号	旭川	士別	士別市	17.5	1997	27	○					R6年度		
案内標識	40HM8	国道40号	旭川	士別	士別市	22.3	2003	21					○	R5年度	Ⅱ	
案内標識	40HM9	国道40号	旭川	士別	士別市	21.8	2003	21					○	R5年度	Ⅱ	
収集装置	1110180	国道40号	旭川	士別	士別市	21.8	1974	50					○	R5年度	Ⅰ	
提供装置	40HM10	国道40号	旭川	士別	士別市	13	1997	27	○					R6年度		
案内標識	40HM11	国道40号	旭川	士別	名寄市	11.3	2008	16					○	R5年度	Ⅰ	
提供装置	40HM12	国道40号	旭川	士別	名寄市	11.8	2006	18	○					R6年度		
提供装置	40HM13	国道40号	旭川	士別	名寄市	17.5	2003	21	○					R6年度		
案内標識	40HM14	国道40号	旭川	士別	名寄市	19.9	2013	11					○	R5年度	Ⅰ	
案内標識	40HM15	国道40号	旭川	士別	名寄市	19.9	2009	15					○	R5年度	Ⅰ	
提供装置	40HM16	国道40号	旭川	士別	名寄市	13.8	1997	27	○					R6年度		
案内標識	40HM17	国道40号	旭川	士別	名寄市	11.8	2006	18					○	R5年度	Ⅰ	

門型標識等点検計画・修繕計画

施設諸元									令和６年度以降の予定					直近の点検結果		
施設名		路線名	管理者		所在地	幅員（m）	建設		点検・修繕計画（○：定期点検　●：修繕工事）					点検		修繕
施設名	管理番号		開建	事務所			年度（西暦）	経過年数	R6	R7	R8	R9	R10	年度	判定	主な措置内容
案内標識	40HM18	国道40号	旭川	士別	名寄市	21.8	1997	27					○	R5年度	Ⅱ	
案内標識	40HM19	国道40号	旭川	士別	名寄市	14.5	2006	18					○	R5年度	Ⅰ	
収集装置	40HM20	国道40号	旭川	士別	美深町	12	1996	28	○					R6年度		
案内標識	40HM21	国道40号	旭川	士別	美深町	16.3	1995	29	○					R6年度		
案内標識	40HM22	国道40号	旭川	士別	美深町	16.3	1995	29	○					R6年度		
提供装置	40HM23	国道40号	旭川	士別	音威子府村	9.8	1995	29	○					R6年度		
提供装置	40HM24	国道40号	旭川	士別	音威子府村	9	2005	19	○					R6年度		
提供装置	40HM25	国道40号	旭川	士別	中川町	9	1996	28	○					R6年度		
案内標識	40HM26	国道40号	旭川	士別	中川町	20.5	2003	21	○					R6年度		
案内標識	40HM27	国道40号	旭川	士別	中川町	12.5	1993	31	○					R6年度		
収集装置	40HM28	国道40号	旭川	士別	中川町	10.3	1999	25	○					R6年度		
提供装置	40HM29	国道40号	旭川	士別	中川町	9.5	1988	36	○					R6年度		
提供装置	239HM1	国道239号	旭川	士別	下川町	10.5	1997	27	○					R6年度		
提供装置	239HM2	国道239号	旭川	士別	名寄市	11	1997	27	○					R6年度		
提供装置	239HM3	国道239号	旭川	士別	名寄市	11.3	2002	22	○					R6年度		
案内標識	239HM4	国道239号	旭川	士別	名寄市	29	1993	31	○					R6年度		
提供装置	239HM5	国道239号	旭川	士別	士別市	11.3	1997	27	○					R6年度		
収集装置	1318430	国道239号	旭川	士別	士別市	9	1997	27					○	R5年度	Ⅱ	
提供装置	239HM6	国道239号	旭川	士別	士別市	10.3	1997	27	○					R6年度		
提供装置	239HM7	国道239号	旭川	士別	幌加内町	8	2002	22	○●					R6年度		
提供装置	239HM8	国道239号	旭川	士別	幌加内町	8.5	2002	22	○					R6年度		
提供装置	275HM1	国道275号	旭川	士別	幌加内町	12.5	2000	24	○					R6年度		
提供装置	275HM2	国道275号	旭川	士別	幌加内町	12	2002	22	○					R6年度		
提供装置	275HM3	国道275号	旭川	士別	幌加内町	7.5	2002	22	○					R6年度		
提供装置	275HM4	国道275号	旭川	士別	美深町	15	2003	21	○					R6年度		
案内標識	名美HM2	国道40号（名寄美深道路）	旭川	士別	美深町	5.5	2013	11	○					R6年度		
案内標識	名美HM1	国道40号（名寄美深道路）	旭川	士別	美深町	5.5	2009	15	○					R6年度		
収集装置	1110991	国道40号（名寄美深道路）	旭川	士別	名寄市	13	1997	27					○	R5年度	Ⅱ	
収集装置	1110992	国道40号（名寄美深道路）	旭川	士別	名寄市	13	2002	22					○	R5年度	Ⅰ	
収集装置	1110993	国道40号（名寄美深道路）	旭川	士別	名寄市	13	2006	18					○	R5年度	Ⅰ	
収集装置	1110994	国道40号（名寄美深道路）	旭川	士別	美深町	13	2010	14					○	R5年度	Ⅱ	
案内標識	名美HM3	国道40号（名寄美深道路）	旭川	士別	美深町	13.5	2013	11	○					R6年度		
提供装置	R038P056.232C	国道38号	旭川	富良野	富良野市	9.3	2000	24	○					R6年度		
案内標識	R038P056.691C	国道38号	旭川	富良野	富良野市	9	2000	24			○			R3年度	Ⅱ	
案内標識	R038P056.784C	国道38号	旭川	富良野	富良野市	9	2000	24			○			R3年度	Ⅱ	
収集装置	R038P057.256C	国道38号	旭川	富良野	富良野市	9	1998	26	○					R6年度		
案内標識	R038P062.614C	国道38号	旭川	富良野	富良野市	11	2001	23			○			R3年度	Ⅱ	
案内標識	R038P062.728C	国道38号	旭川	富良野	富良野市	11	2001	23			○			R3年度	Ⅰ	
収集装置	R038P073.075C	国道38号	旭川	富良野	富良野市	8.5	1999	25	○					R6年度		
提供装置	R038P075.814C	国道38号	旭川	富良野	富良野市	9	2002	22	○					R6年度		
提供装置	R038P076.200C	国道38号	旭川	富良野	富良野市	9	2006	18	○					R6年度		
提供装置	R038P090.131C	国道38号	旭川	富良野	富良野市	9	1996	28	○					R6年度		
案内標識	R038P094.299C	国道38号	旭川	富良野	南富良野町	8.5	2002	22			○			R3年度	Ⅰ	
提供装置	R038P097.268C	国道38号	旭川	富良野	南富良野町	10	1996	28	○					R6年度		
案内標識	R038P097.845C	国道38号	旭川	富良野	南富良野町	9	1994	30			○			R3年度	Ⅱ	
案内標識	R038P097.910C	国道38号	旭川	富良野	南富良野町	9	1994	30			○			R3年度	Ⅱ	
収集装置	R038P099.169C	国道38号	旭川	富良野	南富良野町	14	1990	34			○			R3年度	Ⅱ	
提供装置	R038P106.926C	国道38号	旭川	富良野	南富良野町	14	1994	30			○			R3年度	Ⅱ	
案内標識	R038P117.150C	国道38号	旭川	富良野	南富良野町	14	1990	34			○			R3年度	Ⅱ	
案内標識	R038P117.824C	国道38号	旭川	富良野	南富良野町	14	1990	34			○			R3年度	Ⅱ	
案内標識	R038P065.420C	国道38号	旭川	富良野	富良野市	12	2018	6	○					R6年度		
案内標識	R038P065.515C	国道38号	旭川	富良野	富良野市	13.5	2018	6	○					R6年度		
案内標識	R237P031.377C	国道237号	旭川	富良野	上富良野町	8.8	1999	25		●		○		R4年度	Ⅲ	その他補修
案内標識	R237P031.853C	国道237号	旭川	富良野	上富良野町	12.8	2001	23				○		R4年度	Ⅰ	
案内標識	R237P032.216C	国道237号	旭川	富良野	上富良野町	12.8	2001	23				○		R4年度	Ⅱ	
案内標識	R237P032.614C	国道237号	旭川	富良野	上富良野町	12.8	2001	23				○		R4年度	Ⅰ	
案内標識	R237P032.728C	国道237号	旭川	富良野	上富良野町	12.8	2001	23				○		R4年度	Ⅰ	
案内標識	R237P032.814C	国道237号	旭川	富良野	上富良野町	12.8	2001	23				○		R4年度	Ⅰ	
案内標識	R237P036.915C	国道237号	旭川	富良野	上富良野町	11.8	1995	29					○	R5年度	Ⅱ	
案内標識	R237P037.195C	国道237号	旭川	富良野	上富良野町	12	1995	29					○	R5年度	Ⅱ	
案内標識	R237P037.473C	国道237号	旭川	富良野	上富良野町	13.5	2004	20					○	R5年度	Ⅱ	
提供装置	R237P039.509C	国道237号	旭川	富良野	上富良野町	10	1988	36		○				R2年度	Ⅰ	
案内標識	R237P039.879C	国道237号	旭川	富良野	上富良野町	10	1996	28					○	R5年度	Ⅱ	
案内標識	R237P039.980C	国道237号	旭川	富良野	上富良野町	10	1996	28					○	R5年度	Ⅱ	
提供装置	R237P043.719C	国道237号	旭川	富良野	上富良野町	8.8	2002	22		○				R2年度	Ⅰ	
提供装置	R237P047.524C	国道237号	旭川	富良野	中富良野町	8.5	2005	19		○				R2年度	Ⅱ	

門型標識等点検計画・修繕計画

施設諸元									令和６年度以降の予定					直近の点検結果		
施設名		路線名	管理者		所在地	幅員（m）	建設		点検・修繕計画（○：定期点検　●：修繕工事）					点検		修繕
施設名	管理番号		開建	事務所			年度（西暦）	経過年数	R6	R7	R8	R9	R10	年度	判定	主な措置内容
提供装置	R237P055.146C	国道237号	旭川	富良野	富良野市	8.5	1989	35		○●				R2年度	Ⅲ	その他補修
提供装置	R237P076.149C	国道237号	旭川	富良野	南富良野町	9.5	2000	24		○				R2年度	Ⅱ	
収集装置	R237P083.816C	国道237号	旭川	富良野	南富良野町	11	1999	25		○				R2年度	Ⅰ	
提供装置	R237P087.246C	国道237号	旭川	富良野	南富良野町	8.5	2002	22		○				R2年度	Ⅱ	
提供装置	R237P102.584C	国道237号	旭川	富良野	占冠村	8.5	2006	18		○				R2年度	Ⅰ	
案内標識	R237P107.379C	国道237号	旭川	富良野	占冠村	9.5	2009	15					○	R5年度	Ⅱ	
案内標識	03601H001	国道36号	室蘭	苫小牧	苫小牧市沼ノ端	15	1998	26		○				R2年度	Ⅰ	
案内標識	03601H002	国道36号	室蘭	苫小牧	苫小牧市ウトナイ北	15	1999	25		○				R2年度	Ⅰ	
提供装置	03601J001	国道36号	室蘭	苫小牧	苫小牧市沼ノ端	18	2000	24		○				R2年度	Ⅱ	
案内標識	03601H003	国道36号	室蘭	苫小牧	苫小牧市ウトナイ北	10.5	2005	19		○				R2年度	Ⅰ	
案内標識	03601H004	国道36号	室蘭	苫小牧	苫小牧市日の出町	10	1999	25		○				R2年度	Ⅰ	
案内標識	03601H005	国道36号	室蘭	苫小牧	苫小牧市日の出町	22	1999	25		○				R2年度	Ⅰ	
案内標識	03601H006	国道36号	室蘭	苫小牧	苫小牧市新中野町	12	2004	20		○				R2年度	Ⅰ	
提供装置	03601J002	国道36号	室蘭	苫小牧	苫小牧市元中野町	12	2001	23		○				R2年度	Ⅱ	
案内標識	03601H007	国道36号	室蘭	苫小牧	苫小牧市元中野町	12	1999	25		○				R2年度	Ⅱ	
案内標識	03601H008	国道36号	室蘭	苫小牧	苫小牧市若草町	12	1993	31		○				R2年度	Ⅱ	
案内標識	03601H009	国道36号	室蘭	苫小牧	苫小牧市旭町	13.5	1993	31			○			R3年度	Ⅰ	
提供装置	03601J003	国道36号	室蘭	苫小牧	苫小牧市錦岡	19.5	1993	31		○				R2年度	Ⅰ	
収集装置	23401J001	国道234号	室蘭	苫小牧	勇払郡安平町	9	2008	16		○				R2年度	Ⅰ	
提供装置	23401J002	国道234号	室蘭	苫小牧	苫小牧市字柏原	9	2000	24	○					R6年度		
案内標識	23401H001	国道234号	室蘭	苫小牧	苫小牧市沼ノ端	9	2010	14		○				R2年度	Ⅱ	
案内標識	23401H002	国道234号	室蘭	苫小牧	苫小牧市沼ノ端	10.5	1996	28		○				R2年度	Ⅰ	
案内標識	23401H003	国道234号	室蘭	苫小牧	苫小牧市沼ノ端	11.3	1998	26		○				R2年度	Ⅰ	
案内標識	23401H004	国道234号	室蘭	苫小牧	苫小牧市ウトナイ北	11	2011	13		○				R2年度	Ⅰ	
提供装置	23501J001	国道235号	室蘭	苫小牧	苫小牧市字柏原	12.5	2000	24		○				R2年度	Ⅰ	
提供装置	23501J002	国道235号	室蘭	苫小牧	勇払郡むかわ町	11.8	2005	19		○				R2年度	Ⅰ	
収集装置	23501J003	国道235号	室蘭	苫小牧	勇払郡むかわ町	13.7	2005	19		○				R2年度	Ⅱ	
提供装置	23501J004	国道235号	室蘭	苫小牧	沙流郡日高町	10	2006	18		○				R2年度	Ⅱ	
提供装置	23501J005	国道235号	室蘭	苫小牧	沙流郡日高町	13	2006	18		○				R2年度	Ⅱ	
収集装置	235UD-T50.97	国道235号	室蘭	苫小牧	沙流郡日高町	15.3	2007	17		○				R2年度	Ⅰ	
提供装置	27601J001	国道276号	室蘭	苫小牧	苫小牧市丸山	9.5	2006	18	○					R6年度		
収集装置	276UP-T122.2	国道276号	室蘭	苫小牧	苫小牧市高丘	9.7	1990	34	○					R6年度		
提供装置	27601J002	国道276号	室蘭	苫小牧	苫小牧市高丘	8.3	2001	23	○					R6年度		
提供装置	27601J003	国道276号	室蘭	苫小牧	苫小牧市清水町	11.8	2001	23	○					R6年度		
案内標識	27601H001	国道276号	室蘭	苫小牧	苫小牧市住吉町	14.5	2007	17	○					R6年度		
案内標識	27601H002	国道276号	室蘭	苫小牧	苫小牧市双葉町	12	2007	17	○					R6年度		
案内標識	27601H003	国道276号	室蘭	苫小牧	苫小牧市若草町	12	1995	29	○					R6年度		
その他（道路標識）	23501H001	国道235号（日高自動車道）	室蘭	苫小牧	苫小牧市字柏原	35	1998	26			○			R3年度	Ⅱ	
その他（道路標識）	23501H002	国道235号（日高自動車道）	室蘭	苫小牧	勇払郡厚真町	23.5	1998	26			○			R3年度	Ⅱ	
その他（道路標識）	23501H003	国道235号（日高自動車道）	室蘭	苫小牧	勇払郡むかわ町	12	1998	26			○			R3年度	Ⅱ	
収集装置	235JUD-T34.014	国道235号（日高自動車道）	室蘭	苫小牧	勇払郡むかわ町	12	2006	18				○		R4年度	Ⅱ	
案内標識	190000	国道36号	室蘭	室蘭	白老町	24	1996	28			○			R3年度	Ⅰ	
案内標識	190001	国道36号	室蘭	室蘭	白老町	23.5	1993	31		○				R2年度	Ⅱ	
案内標識	200000	国道36号	室蘭	室蘭	白老町	30	1993	31			○			R3年度	Ⅱ	
その他（道路標識）	03602S001	国道36号	室蘭	室蘭	登別市	26.5	1995	29			○			R3年度	Ⅱ	
案内標識	1450000	国道36号	室蘭	室蘭	室蘭市	8.5	1999	25			○●			R3年度	Ⅲ	標識板補修
案内標識	1460000	国道36号	室蘭	室蘭	室蘭市	13.9	1999	25			○●			R3年度	Ⅲ	標識板補修
案内標識	1520000	国道36号	室蘭	室蘭	室蘭市	22.3	1996	28			○●			R3年度	Ⅲ	標識板補修
案内標識	1570000	国道36号（室蘭新道）	室蘭	室蘭	室蘭市	17.3	1996	28			○			R3年度	Ⅱ	
案内標識	1590050	国道36号（室蘭新道）	室蘭	室蘭	室蘭市	17.3	1996	28		○●				R2年度	Ⅲ	支柱補修、横梁補修
案内標識	1660000	国道36号（室蘭新道）	室蘭	室蘭	室蘭市	17.3	1996	28			○●			R3年度	Ⅲ	横梁補修
案内標識	1730000	国道36号（室蘭新道）	室蘭	室蘭	室蘭市	17.3	1996	28			○			R3年度	Ⅱ	
案内標識	1790000	国道36号（室蘭新道）	室蘭	室蘭	室蘭市	17.3	1996	28			○			R3年度	Ⅱ	
提供装置	1870000	国道36号（室蘭新道）	室蘭	室蘭	室蘭市	31	1993	31			○●			R3年度	Ⅲ	横梁補修
案内標識	1940000	国道36号（室蘭新道）	室蘭	室蘭	室蘭市	32	1996	28			○			R3年度	Ⅱ	
案内標識	1000190	国道37号	室蘭	室蘭	室蘭市	24.5	1999	25			○			R3年度	Ⅱ	
案内標識	1001500	国道37号	室蘭	室蘭	室蘭市	28	2000	24			○			R3年度	Ⅱ	
案内標識	1500000	国道37号	室蘭	室蘭	室蘭市	22	2018	6		○				R2年度	Ⅰ	
案内標識	1320000	国道37号	室蘭	室蘭	室蘭市	22	2001	23			○			R3年度	Ⅱ	
案内標識	1360000	国道37号	室蘭	室蘭	室蘭市	22	1994	30			○●			R3年度	Ⅲ	横梁補修
提供装置	1400130	国道37号（白鳥新道）	室蘭	室蘭	室蘭市	24.5	1997	27			○			R3年度	Ⅱ	
案内標識	1400160	国道37号（白鳥新道）	室蘭	室蘭	室蘭市	12	1997	27			○●			R3年度	Ⅲ	横梁補修
案内標識	1400180	国道37号（白鳥新道）	室蘭	室蘭	室蘭市	12	1997	27			○●			R3年度	Ⅲ	横梁補修
提供装置	1400190	国道37号（白鳥新道）	室蘭	室蘭	室蘭市	11	1997	27				○		R4年度	Ⅱ	
提供装置	03703J002	国道37号	室蘭	有珠	黒松内町	8	2001	23			○			R3年度	Ⅰ	
提供装置	03703J005	国道37号	室蘭	有珠	豊浦町	10.5	1996	28			○			R3年度	Ⅱ	

門型標識等点検計画・修繕計画

施設諸元									令和６年度以降の予定					直近の点検結果		
施設名		路線名	管理者		所在地	幅員（m）	建設		点検・修繕計画（○：定期点検　●：修繕工事）					点検		修繕
施設名	管理番号		開建	事務所			年度（西暦）	経過年数	R6	R7	R8	R9	R10	年度	判定	主な措置内容
警戒標識	03703H061	国道37号	室蘭	有珠	豊浦町	8.5	2006	18			○			R3年度	Ⅰ	
警戒標識	03703H083	国道37号	室蘭	有珠	洞爺湖町	8.5	2006	18			○			R3年度	Ⅰ	
警戒標識	03703H087	国道37号	室蘭	有珠	洞爺湖町	8.5	2006	18			○			R3年度	Ⅰ	
提供装置	03703J008	国道37号	室蘭	有珠	洞爺湖町	14	2007	17			○			R3年度	Ⅰ	
提供装置	03703J009	国道37号	室蘭	有珠	洞爺湖町	14	2007	17			○			R3年度	Ⅱ	
収集装置	03703J010	国道37号	室蘭	有珠	洞爺湖町	11	1994	30			○			R3年度	Ⅱ	
提供装置	23003J001	国道230号	室蘭	有珠	洞爺湖町	10.8	1994	30					○	R5年度	Ⅱ	
提供装置	23003J002	国道230号	室蘭	有珠	洞爺湖町	8.5	2000	24					○	R5年度	Ⅱ	
案内標識	23003H060	国道230号	室蘭	有珠	洞爺湖町	10.5	2007	17					○	R5年度	Ⅰ	
提供装置	27603J001	国道276号	室蘭	有珠	伊達市	9.5	2005	19					○	R5年度	Ⅱ	
案内標識	27603H006	国道276号	室蘭	有珠	伊達市	11.5	1995	29					○	R5年度	Ⅰ	
案内標識	27603H007	国道276号	室蘭	有珠	伊達市	11.5	1995	29					○	R5年度	Ⅰ	
提供装置	27603J003	国道276号	室蘭	有珠	伊達市	8.5	1999	25					○	R5年度	Ⅱ	
案内標識	45303H001	国道453号	室蘭	有珠	伊達市	11	1995	29					○	R5年度	Ⅰ	
提供装置	45303J001	国道453号	室蘭	有珠	伊達市	8	2002	22			○			R3年度	Ⅱ	
提供装置	45303J003	国道453号	室蘭	有珠	壮瞥町	8.5	2000	24			○			R3年度	Ⅱ	
提供装置	45303J004	国道453号	室蘭	有珠	壮瞥町	9.5	2010	14			○			R3年度	Ⅱ	
提供装置	45303J007	国道453号	室蘭	有珠	伊達市	9.5	2007	17			○			R3年度	Ⅰ	
提供装置	237J002	国道237号	室蘭	日高	日高町	9.5	1987	37				○		R4年度	Ⅱ	
提供装置	237J005	国道237号	室蘭	日高	平取町	9.5	2009	15				○		R4年度	Ⅱ	
収集装置	274H41	国道274号	室蘭	日高	勇払郡むかわ町	8.5	1995	29			○			R3年度	Ⅱ	
案内標識	274H4	国道274号	室蘭	日高	むかわ町	12	2000	24				○		R4年度	Ⅰ	
提供装置	H43	国道274号	室蘭	日高	むかわ町	14	1991	33				○		R4年度	Ⅰ	
案内標識	274H45-1	国道274号	室蘭	日高	むかわ町	9.5	2013	11				○		R4年度	Ⅰ	
提供装置	274H10	国道274号	室蘭	日高	むかわ町	10.6	1990	34				○		R4年度	Ⅰ	
案内標識	274H-50	国道274号	室蘭	日高	むかわ町	11.1	1991	33				○		R4年度	Ⅱ	
案内標識	274H-65	国道274号	室蘭	日高	むかわ町	18.1	1991	33				○		R4年度	Ⅰ	
案内標識	274H-72	国道274号	室蘭	日高	むかわ町	18.1	1991	33				○		R4年度	Ⅰ	
案内標識	274H-74	国道274号	室蘭	日高	むかわ町	18.1	1991	33				○		R4年度	Ⅱ	
案内標識	274H-78	国道274号	室蘭	日高	むかわ町	14.3	1991	33				○		R4年度	Ⅰ	
案内標識	274H-84	国道274号	室蘭	日高	むかわ町	15.1	1992	32				○		R4年度	Ⅱ	
提供装置	H87	国道274号	室蘭	日高	むかわ町	11.3	2003	21				○		R4年度	Ⅰ	
案内標識	274H-104	国道274号	室蘭	日高	占冠村	17.5	1991	33				○		R4年度	Ⅱ	
案内標識	274H-107	国道274号	室蘭	日高	占冠村	17.5	1991	33				○		R4年度	Ⅱ	
提供装置	H110	国道274号	室蘭	日高	むかわ町	17.5	2003	21				○		R4年度	Ⅰ	
案内標識	274H-115	国道274号	室蘭	日高	占冠村	18.8	2006	18				○		R4年度	Ⅱ	
案内標識	274H-116	国道274号	室蘭	日高	占冠村	18.8	2005	19				○●		R4年度	Ⅲ	その他補修
提供装置	H117	国道274号	室蘭	日高	占冠村	18.8	2003	21				○		R4年度	Ⅰ	
案内標識	274H-128	国道274号	室蘭	日高	占冠村	13.3	2006	18				○		R4年度	Ⅱ	
案内標識	274H-150	国道274号	室蘭	日高	日高町	13.3	2007	17				○		R4年度	Ⅱ	
案内標識	274H-154	国道274号	室蘭	日高	日高町	11.5	2007	17				○		R4年度	Ⅱ	
提供装置	H159	国道274号	室蘭	日高	日高町	12	1990	34				○		R4年度	Ⅰ	
提供装置	H162	国道274号	室蘭	日高	日高町	22	1987	37				○		R4年度	Ⅱ	
案内標識	274H30	国道274号	室蘭	日高	日高町	16	1976	48				○		R4年度	Ⅱ	
案内標識	274H-167	国道274号	室蘭	日高	日高町	16	1976	48				○		R4年度	Ⅱ	
案内標識	274H-168	国道274号	室蘭	日高	日高町	16	1976	48				○		R4年度	Ⅰ	
その他（道路標識）	274H-172	国道274号	室蘭	日高	日高町	16	1976	48				○		R4年度	Ⅰ	
提供装置	H180	国道274号	室蘭	日高	日高町	11	1996	28				○		R4年度	Ⅱ	
案内標識	274H-209	国道274号	室蘭	日高	日高町	12	1997	27				○		R4年度	Ⅱ	
案内標識	274H-215	国道274号	室蘭	日高	日高町	13.5	1997	27				○		R4年度	Ⅱ	
案内標識	023505H001	国道235号	室蘭	浦河	新冠町	8.5	1999	25					○	R5年度	Ⅱ	
案内標識	023505H002	国道235号	室蘭	浦河	新冠町	14	1996	28					○	R5年度	Ⅱ	
提供装置	023605J001	国道236号	室蘭	浦河	浦河町	8.5	1995	29					○	R5年度	Ⅱ	
提供装置	023605J002	国道236号	室蘭	浦河	浦河町	8.5	1995	29					○	R5年度	Ⅱ	
案内標識	023605H001	国道236号	室蘭	浦河	浦河町	9.5	1997	27					○	R5年度	Ⅰ	
案内標識	023605H002	国道236号	室蘭	浦河	浦河町	9.5	1997	27					○	R5年度	Ⅰ	
案内標識	023605H003	国道236号	室蘭	浦河	浦河町	9.5	1997	27					○	R5年度	Ⅱ	
案内標識	023605H004	国道236号	室蘭	浦河	浦河町	9.5	1997	27					○	R5年度	Ⅰ	
提供装置	023605J003	国道236号	室蘭	浦河	浦河町	9.5	1995	29					○	R5年度	Ⅰ	
提供装置	023605J004	国道236号	室蘭	浦河	浦河町	8.5	2012	12					○	R5年度	Ⅰ	
提供装置	023605J005	国道236号	室蘭	浦河	浦河町	15.5	2012	12					○	R5年度	Ⅱ	
提供装置	023605J006	国道236号	室蘭	浦河	浦河町	9.5	2012	12					○	R5年度	Ⅱ	
提供装置	033605J001	国道336号	室蘭	浦河	浦河町	11	2012	12					○	R5年度	Ⅰ	
提供装置	033605J002	国道336号	室蘭	浦河	えりも町	13	2012	12					○	R5年度	Ⅱ	
提供装置	033605J003	国道336号	室蘭	浦河	えりも町	9.5	2009	15					○	R5年度	Ⅱ	
提供装置	033605J004	国道336号	室蘭	浦河	えりも町	9	2004	20					○	R5年度	Ⅰ	

門型標識等点検計画・修繕計画

施設諸元									令和６年度以降の予定					直近の点検結果		
施設名		路線名	管理者		所在地	幅員（m）	建設		点検・修繕計画（○：定期点検　●：修繕工事）					点検		修繕
施設名	管理番号		開建	事務所			年度（西暦）	経過年数	R6	R7	R8	R9	R10	年度	判定	主な措置内容
提供装置	0120038124622 0C3	国道38号	釧路	釧路	釧路市音別町直別	10.5	1966	58		○				R2年度	Ⅰ	
案内標識		国道38号	釧路	釧路	釧路市音別町字直別	13.3	1997	27		○				R2年度	Ⅲ	アンカー補修
案内標識		国道38号	釧路	釧路	釧路市音別町字尺別	13	1995	29		○				R2年度	Ⅰ	
提供装置		国道38号	釧路	釧路	釧路市音別町直別	9.5	1995	29		○				R2年度	Ⅰ	
案内標識		国道38号	釧路	釧路	釧路市音別町字中音別	16	1995	29		○				R2年度	Ⅰ	
案内標識		国道38号	釧路	釧路	釧路市音別町字中音別	19.5	1991	33		○				R2年度	Ⅰ	
案内標識		国道38号	釧路	釧路	釧路市音別町字中音別	8.8	1991	33		○				R2年度	Ⅲ	ボルト・ナット等補修
収集装置	R038_ku_AM0025	国道38号	釧路	釧路	釧路市音別町	9	不明	#VALUE!				○		R4年度	Ⅱ	
案内標識		国道38号	釧路	釧路	白糠郡白糠町馬主来	8.5	1991	33		○				R2年度	Ⅰ	
案内標識		国道38号	釧路	釧路	白糠郡白糠町馬主来	8.5	1991	33		○				R2年度	Ⅱ	
案内標識		国道38号	釧路	釧路	白糠郡白糠町和天別	11.5	1991	33		○				R2年度	Ⅰ	
提供装置		国道38号	釧路	釧路	釧路市	10.5	2002	22		○				R2年度	Ⅰ	
案内標識		国道38号	釧路	釧路	白糠郡白糠町西庶路西5条南2丁目	8.5	2004	20		○				R2年度	Ⅱ	
案内標識		国道38号	釧路	釧路	白糠郡白糠町字恋問	13.8	2004	20		○				R2年度	Ⅱ	
案内標識		国道38号	釧路	釧路	白糠郡白糠町字恋問	12.3	2004	20		○				R2年度	Ⅱ	
案内標識		国道38号	釧路	釧路	白糠郡白糠町字恋問	12.3	2001	23		○				R2年度	Ⅱ	
案内標識		国道38号	釧路	釧路	白糠郡白糠町字恋問	12.3	2001	23		○				R2年度	Ⅱ	
提供装置	0120038128324 0C3	国道38号	釧路	釧路	釧路市	9	2003	21		○				R2年度	Ⅱ	
提供装置	0120038128357 5C3	国道38号	釧路	釧路	釧路市	28	2002	22		○				R2年度	Ⅱ	
案内標識		国道38号	釧路	釧路	釧路市大楽毛西2丁目	16	2002	22	●				○	R5年度	Ⅲ	横梁トラスの現場溶接補修（済）
案内標識		国道38号	釧路	釧路	釧路市大楽毛	16	2002	22					○	R5年度	Ⅱ	
収集装置	R038_ku_AM0065	国道38号	釧路	釧路	釧路市大楽毛3丁目	15	不明	#VALUE!				○		R4年度	Ⅰ	
提供装置	0120038128747 5C3	国道38号	釧路	釧路	釧路市	22	2002	22		○				R2年度	Ⅱ	
提供装置		国道38号	釧路	釧路	釧路市鶴野	22	2014	10					○	R5年度	Ⅰ	
案内標識		国道38号	釧路	釧路	釧路市鳥取大通2丁目	8.5	2007	17		○				R2年度	Ⅱ	
案内標識		国道38号	釧路	釧路	釧路市北大通5丁目	16	2007	17		○				R2年度	Ⅱ	
案内標識		国道38号	釧路	釧路	釧路市北大通5丁目	7.5	2007	17		○				R2年度	Ⅰ	
案内標識	R038_ku_HM0040	国道38号	釧路	釧路	釧路市音別町字中音別	14	不明			○				R2年度	Ⅰ	
提供装置	R038_ku_AM0030	国道38号	釧路	釧路	釧路市	8.5	不明		○					R6年度		
案内標識		国道44号	釧路	釧路	釧路市北大通5丁目	13	2007	17					○	R5年度	Ⅱ	
提供装置	0120044100840L3	国道44号	釧路	釧路	釧路市	28.5	1997	27				○		R4年度	Ⅰ	
提供装置	0120044100128 0R3	国道44号	釧路	釧路	釧路市	25.5	1997	27				○		R4年度	Ⅰ	
案内標識		国道44号	釧路	釧路	釧路市古川町	10.3	2007	17				○		R4年度	Ⅱ	
提供装置	0120044100433 2C3	国道44号	釧路	釧路	釧路町	37.5	2006	18				○		R4年度	Ⅰ	
案内標識		国道44号	釧路	釧路	釧路町別保原野	22	2012	12				○		R4年度	Ⅰ	
提供装置		国道44号	釧路	釧路	釧路郡釧路町中央2丁目	22	2002	22				○		R4年度	Ⅱ	
提供装置	0120044101312 0C3	国道44号	釧路	釧路	釧路町	8.5	2006	18	○					R6年度		
案内標識	R044_ku_HM0040	国道44号	釧路	釧路	釧路郡釧路町別保	10.3	1996	28	○					R6年度		
案内標識	R044_ku_HM0050	国道44号	釧路	釧路	釧路郡釧路町別保	10.3	2007	17	○					R6年度		
案内標識	R044_ku_HM0060	国道44号	釧路	釧路	釧路郡釧路町別保	10.3	2002	22	○					R6年度		
収集装置	R044_ku_AM0055	国道44号	釧路	釧路	釧路郡釧路町別保	11	不明	#VALUE!				○●		R4年度	Ⅲ	支柱内部の滞水
提供装置	R044_ku_AM0080	国道44号	釧路	釧路	厚岸町	8.5	2002	22	○					R6年度		
案内標識	R044_ku_HM0070	国道44号	釧路	釧路	厚岸郡厚岸町字苫多村尾幌	11	1994	30	○					R6年度		
収集装置	R044_ku_AM0090	国道44号	釧路	釧路	厚岸町字門静	9	不明	#VALUE!				○		R4年度	Ⅱ	
提供装置	0120044200002 6C3	国道44号	釧路	根室	根室市　温根沼	18	2019	5	○					R6年度		
提供装置	0120044200642 1C3	国道44号	釧路	根室	根室市　穂香	15.8	2019	5	○					R6年度		
提供装置	R044_kuAM0060	国道44号	釧路	釧路	釧路町	8.5	1995	29	○					R5年度	Ⅱ	
提供装置	0120240100048 5C3	国道240号	釧路	釧路	釧路市	15	2002	22		○				R6年度		
収集装置		国道240号	釧路	釧路	釧路市	8.5	不明			○				R2年度	Ⅰ	
提供装置	0120240102799 0C3	国道240号	釧路	釧路	釧路市	10.8	1999	25		○				R2年度	Ⅱ	
提供装置	0120274130320 0C3	国道274号	釧路	釧路	白糠町左股	8	2013	11			○			R3年度	Ⅱ	
案内標識	0120391100010 2C1	国道391号	釧路	釧路	釧路郡釧路町中央2丁目	11	2002	22					○	R5年度	Ⅰ	
案内標識		国道391号	釧路	釧路	釧路郡釧路町達古武	11.5	2002	22					○	R5年度	Ⅰ	
提供装置	0120391101494 2C3	国道391号	釧路	釧路	釧路町	9.5	2002	22					○	R5年度	Ⅱ	
提供装置	0120392100150 4C3	国道392号	釧路	釧路	白糠町西１	16	2002	22				○●		R4年度	Ⅲ	配線部分孔食
収集装置	0120392100595 0C4	国道392号	釧路	釧路	白糠町	15.5	2005	19				○		R4年度	Ⅱ	
提供装置	0120392102664 1C3	国道392号	釧路	釧路	白糠町上茶路	8	2002	22				○		R4年度	Ⅰ	
提供装置	0120392102946 8C3	国道392号	釧路	釧路	白糠町上茶路	9.5	2002	22				○●		R4年度	Ⅲ	添架標識取付バンド規格違い等
提供装置	0120392103474 7C3	国道392号	釧路	釧路	白糠町二股	12.5	1989	35				○		R4年度	Ⅰ	
収集装置		北海道横断自動車道　黒松内釧路線	釧路	釧路	十勝郡浦幌町字栄穂	12	不明						○●	R5年度	Ⅲ	電気設備開口部ネジ部補修
提供装置	0120044104898 5C3	国道44号	釧路	根室	厚岸郡厚岸町	9	2002	22				○		R4年度	Ⅰ	
提供装置	0120044104909 0C3	国道44号	釧路	根室	厚岸郡厚岸町	9	2004	20				○●		R4年度	Ⅲ	管理用足場留めピンの脱落
提供装置	0120044105926 0C3	国道44号	釧路	根室	厚岸郡厚岸町	8.5	2007	17	○					R6年度		
提供装置	0120044109022 0C3	国道44号	釧路	根室	厚岸郡浜中町	9	2002	22		○				R2年度	Ⅰ	
提供装置	0120044092010C3	国道44号	釧路	根室	根室市西厚床	10	2002	22			○			R3年度	Ⅰ	
提供装置	0120044106770C3	国道44号	釧路	根室	根室市厚床	8.5	2004	20			○			R3年度	Ⅰ	

門型標識等点検計画・修繕計画

施設諸元									令和６年度以降の予定					直近の点検結果		
施設名		路線名	管理者		所在地	幅員（m）	建設		点検・修繕計画（○：定期点検　●：修繕工事）					点検		修繕
施設名	管理番号		開建	事務所			年度（西暦）	経過年数	R6	R7	R8	R9	R10	年度	判定	主な措置内容
提供装置	0120044112215 0C3	国道44号	釧路	根室	根室市西浜町	18	2002	22				○		R4年度	Ⅰ	
案内標識	0120044112391 8C1	国道44号	釧路	根室	根室市常磐町3丁目	18	1994	30			○			R3年度	Ⅰ	
提供装置	0120044111453 0C4	国道44号	釧路	根室	根室市	11	不明	#VALUE!			○			R3年度	Ⅱ	
提供装置	0120044106730 0C4	国道44号	釧路	根室	浜中町	10	2004	20			○			R3年度	Ⅱ	
提供装置	0120243112028 2C3	国道243号	釧路	根室	別海町	9	2000	24				○		R4年度	Ⅰ	
提供装置	0120243113061 4C3	国道243号	釧路	根室	別海町	8.5	2000	24				○		R4年度	Ⅰ	
提供装置	0120243114000 0C4	国道243号	釧路	根室	別海町	8.5	1998	26			○			R3年度	Ⅱ	
提供装置	0120244113102 9C3	国道244号	釧路	根室	別海町	8.5	2002	22				○		R4年度	Ⅰ	
提供装置		国道240号	釧路	弟子屈	釧路市	15.5	2008	16		○				R2年度	Ⅱ	
提供装置		国道240号	釧路	弟子屈	釧路市	8.5	2008	16		○				R2年度	Ⅱ	
提供装置		国道240号	釧路	弟子屈	釧路市	8.5	1999	25		○				R2年度	Ⅱ	
その他（道路標識）		国道240号	釧路	弟子屈	釧路市	12	2006	18		○				R2年度	Ⅱ	
その他（道路標識）		国道240号	釧路	弟子屈	釧路市	15.3	1997	27			○			R3年度	Ⅱ	
提供装置		国道240号	釧路	弟子屈	釧路市	12	2007	17			○			R3年度	Ⅰ	
提供装置		国道241号	釧路	弟子屈	弟子屈町	11.8	1997	27			○			R3年度	Ⅱ	
提供装置		国道241号	釧路	弟子屈	釧路市	8.5	2000	24			○			R3年度	Ⅱ	
提供装置		国道241号	釧路	弟子屈	弟子屈町	9.3		2024			○			R3年度	Ⅱ	
提供装置		国道243号	釧路	弟子屈	弟子屈町	11.5	2002	22				○		R4年度	Ⅱ	
提供装置		国道243号	釧路	弟子屈	弟子屈町	11	2001	23				○		R4年度	Ⅱ	
提供装置		国道243号	釧路	弟子屈	弟子屈町	12.3	1998	26				○		R4年度	Ⅱ	
その他	0120243104270 0C3	国道243号	釧路	弟子屈	川上郡　弟子屈町　字屈斜路	9.3	不明	#VALUE!				○		R4年度	Ⅱ	
提供装置		国道243号	釧路	弟子屈	標茶町	14.5	2002	22				○		R4年度	Ⅰ	
提供装置		国道274号	釧路	弟子屈	釧路市	12.5	2002	22	○					R6年度		
提供装置		国道274号	釧路	弟子屈	標茶町	7.5	2002	22	○					R6年度		
提供装置		国道274号	釧路	弟子屈	標茶町	7.5	2006	18	○					R6年度		
提供装置		国道274号	釧路	弟子屈	標茶町	7.5	2002	22	○					R6年度		
提供装置		国道391号	釧路	弟子屈	標茶町	18	1999	25					○	R5年度	Ⅱ	
収集装置	01203911052500C	国道391号	釧路	弟子屈	標茶町	9.3	不明	#VALUE!					○●	R5年度	Ⅲ	配線口の脱落
提供装置		国道391号	釧路	弟子屈	弟子屈町	9	2001	23					○	R5年度	Ⅰ	
提供装置		国道391号	釧路	弟子屈	弟子屈町	8.5	2001	23					○	R5年度	Ⅱ	
収集装置	R391_ku_AM0005	国道391号	釧路	釧路	釧路町	7.8	不明	#VALUE!				○		R4年度	Ⅰ	
提供装置	1202431077800C3	国道243号	釧路	中標津	標茶町	13.3	1999	25			○			R3年度	Ⅰ	
提供装置	1202431081300C3	国道243号	釧路	中標津	別海町	9	2006	18			○			R3年度	Ⅰ	
提供装置	1202431114100C3	国道243号	釧路	中標津	別海町	9	1999	25			○			R3年度	Ⅰ	
提供装置	1202441082329C3	国道244号	釧路	中標津	標津町	9	1999	25		○				R4年度	Ⅱ	
提供装置	1202441091692C3	国道244号	釧路	中標津	標津町	8.5	1997	27	○					R6年度		
提供装置	1202441099150C3	国道244号	釧路	中標津	標津町	8.5	2009	15		○				R2年度	Ⅰ	
提供装置	1202721032030C3	国道272号	釧路	中標津	標茶町	9.5	1999	25			○			R3年度	Ⅰ	
提供装置	1202721056300C3	国道272号	釧路	中標津	別海町	11	2000	24			○			R3年度	Ⅰ	
提供装置	1202721059900C3	国道272号	釧路	中標津	別海町	11	2001	23			○			R3年度	Ⅰ	
提供装置	1202721062650C3	国道272号	釧路	中標津	別海町	8.8	2003	21			○			R3年度	Ⅰ	
提供装置	1202721081400C3	国道272号	釧路	中標津	中標津町	21	1999	25		○				R3年度	Ⅲ	電通設備等補修
提供装置	1202721086600C3	国道272号	釧路	中標津	中標津町	14	1997	27		○				R2年度	Ⅰ	
提供装置	1202721097820C3	国道272号	釧路	中標津	標津町	12.5	2007	17		○				R2年度	Ⅰ	
提供装置		国道272号	釧路	中標津	別海町	10.3		2024			○			R3年度	Ⅰ	
提供装置	0120334100137 8C3	国道334号	釧路	中標津	羅臼町	11.5	1990	34				○		R4年度	Ⅰ	
案内標識	0120335100013 5C1	国道335号	釧路	中標津	羅臼町	19	1999	25					○	R5年度	Ⅱ	
提供装置	1203351003725C3	国道335号	釧路	中標津	羅臼町	12	2002	22					○	R5年度	Ⅰ	
提供装置	0120335101134 0C3	国道335号	釧路	中標津	羅臼町	12.5	2006	18					○	R5年度	Ⅰ	
案内標識	0120335101648 9C1	国道335号	釧路	中標津	羅臼町	13.8	1999	25					○	R5年度	Ⅰ	
提供装置	0120335101866 3C3	国道335号	釧路	中標津	羅臼町	12.5	1999	25					○	R5年度	Ⅰ	
案内標識	0120335102771 5C1	国道335号	釧路	中標津	標津町	12.3	2004	20					○	R5年度	Ⅰ	
提供装置	1203351028573C3	国道335号	釧路	中標津	標津町	12	1995	29	○					R6年度		
その他（情報装置）	D0001	国道38号	帯広	帯広	新得町	11	1988	36				○		R4年度	Ⅱ	
案内標識	無	国道38号	帯広	帯広	新得町	9	1996	28				○		R4年度	Ⅱ	
案内標識	無	国道38号	帯広	帯広	新得町	12.5	1995	29				○		R4年度	Ⅱ	
案内標識	無	国道38号	帯広	帯広	新得町	9	1995	29				○		R4年度	Ⅱ	
案内標識	無	国道38号	帯広	帯広	新得町	9	1995	29				○		R4年度	Ⅱ	
その他	D0003	国道38号	帯広	帯広	新得町	21	1984	40				○		R4年度	Ⅱ	
その他	B0001	国道38号	帯広	帯広	新得町	10.8	1988	36				○		R4年度	Ⅱ	
その他	B0002	国道38号	帯広	帯広	清水町	17	1996	28				○		R4年度	Ⅱ	
案内標識	無	国道38号	帯広	帯広	清水町	12.8	1995	29					○	R5年度	Ⅱ	
その他（情報装置）	D0004	国道38号	帯広	帯広	清水町	14	1988	36			○			R3年度	Ⅰ	
その他	D0007	国道38号	帯広	帯広	帯広市	11	1994	30				○		R4年度	Ⅰ	
案内標識	無	国道38号	帯広	帯広	帯広市	13	2003	21	○			○		R6年度		
案内標識	無	国道38号	帯広	帯広	帯広市	13	2003	21	○			○		R6年度		

門型標識等点検計画・修繕計画

施設諸元									令和６年度以降の予定					直近の点検結果		
施設名		路線名	管理者		所在地	幅員（m）	建設		点検・修繕計画（○：定期点検　●：修繕工事）					点検		修繕
施設名	管理番号		開建	事務所			年度（西暦）	経過年数	R6	R7	R8	R9	R10	年度	判定	主な措置内容
案内標識	無	国道38号	帯広	帯広	帯広市	13	1994	30	○			○		R6年度		
案内標識	無	国道38号	帯広	帯広	帯広市	13	1994	30	○			○		R6年度		
案内標識	無	国道38号	帯広	帯広	帯広市	13	2010	14	○			○		R6年度		
その他	D0008	国道38号	帯広	帯広	幕別町	13.9	1999	25					○	R5年度	Ⅰ	
その他	B0003	国道38号	帯広	帯広	幕別町	18	1995	29					○	R5年度	Ⅰ	
案内標識	無	国道38号	帯広	帯広	豊頃町	12.5	1994	30					○	R5年度	Ⅰ	
案内標識	無	国道38号	帯広	帯広	豊頃町	12.5	1994	30	○					R6年度		
その他（情報装置）	D0009	国道38号	帯広	帯広	浦幌町	21	2002	22			○			R3年度	Ⅱ	
その他	D0010	国道38号	帯広	帯広	浦幌町	9	1994	30	○					R6年度		
その他（情報装置）	D0011	国道38号	帯広	帯広	浦幌町	8.3	2007	17			○			R3年度	Ⅱ	
案内標識	無	国道38号	帯広	帯広	浦幌町	10.5	1994	30	○					R6年度		
案内標識	A0203	国道38号	帯広	帯広	浦幌町	14.5	1998	26			○			R3年度	Ⅰ	
案内標識	A0205	国道38号	帯広	帯広	浦幌町	11	1998	26			○			R3年度	Ⅱ	
その他	B0004	国道38号	帯広	帯広	浦幌町	9	1984	40	○					R6年度		
案内標識	無	国道38号	帯広	帯広	浦幌町	10.5	1998	26	○					R6年度		
案内標識	無	国道38号	帯広	帯広	浦幌町	10.5	1996	28	○					R6年度		
案内標識	無	国道38号	帯広	帯広	浦幌町	10.5	1996	28	○					R6年度		
案内標識	無	国道38号	帯広	帯広	浦幌町	10.5	2008	16	○					R6年度		
その他（情報装置）	R38-J-191.950-C	国道38号	帯広	帯広	幕別町	9	不明		○					R6年度		
案内標識	A0001	国道236号	帯広	帯広	帯広市	16	1996	28				○		R4年度	Ⅰ	
案内標識	A0014	国道236号	帯広	帯広	帯広市	18	2008	16				○		R4年度	Ⅰ	
その他（情報装置）	D0001	国道236号	帯広	帯広	帯広市	8.8	2005	19				○		R4年度	Ⅰ	
その他（情報装置）	B0001	国道236号	帯広	帯広	帯広市	9.5	1999	25				○		R4年度	Ⅰ	
その他（情報装置）	B0001	国道236号（帯広・広尾自動車道）	帯広	帯広	芽室町	12	2003	21			○			R3年度	Ⅲ	その他補修（R4完了）
その他（情報装置）	B0002	国道236号（帯広・広尾自動車道）	帯広	帯広	芽室町	12	2003	21			○			R3年度	Ⅰ	
その他（情報装置）	B0003	国道236号（帯広・広尾自動車道）	帯広	帯広	帯広市	12	2005	19			○			R3年度	Ⅱ	
その他（情報装置）	B0004	国道236号（帯広・広尾自動車道）	帯広	帯広	中札内村	12	2008	16			○			R3年度	Ⅰ	
案内標識	A0033	国道236号（帯広・広尾自動車道）	帯広	帯広	更別村	19	2012	12			○			R3年度	Ⅰ	
案内標識		国道236号（帯広・広尾自動車道）	帯広	帯広	更別町字更別南13線	19	不明					○		R4年度	Ⅰ	
案内標識	無	国道241号	帯広	帯広	音更町	15	1995	29		○				R2年度	Ⅲ	標識板補修（R4完了）
案内標識	無	国道241号	帯広	帯広	帯広市	8.5	1990	34		○				R2年度	Ⅰ	
案内標識	無	国道241号	帯広	帯広	帯広市	8.5	1990	34		○				R2年度	Ⅰ	
案内標識	A0061	国道241号	帯広	帯広	帯広市	22	2003	21					○	R5年度	Ⅰ	
案内標識	A0013	国道274号	帯広	帯広	清水町	12.5	2002	22		○				R2年度	Ⅱ	
案内標識	A0016	国道274号	帯広	帯広	清水町	12.5	2002	22		○				R2年度	Ⅱ	
案内標識	A0019	国道274号	帯広	帯広	清水町	12.5	2002	22		○				R2年度	Ⅱ	
案内標識	A0022	国道274号	帯広	帯広	清水町	12.5	2002	22		○				R2年度	Ⅱ	
案内標識	A0026	国道274号	帯広	帯広	清水町	12.5	2000	24		○				R2年度	Ⅱ	
案内標識	A0033	国道274号	帯広	帯広	清水町	12.5	2002	22		○				R2年度	Ⅱ	
案内標識	A0049	国道274号	帯広	帯広	清水町	12.5	2002	22	○					R6年度		
案内標識	A0060	国道274号	帯広	帯広	清水町	12.5	2002	22	○					R6年度		
その他（情報装置）	R274-H-169.148-C(旧B0001)	国道274号	帯広	帯広	清水町	12.5	2004	20					○	R5年度	Ⅰ	
提供装置	D0011	国道274号	帯広	帯広	清水町	9	2005	19		○				R2年度	Ⅱ	
提供装置	D0013	国道274号	帯広	帯広	清水町	8.4	2010	14		○				R2年度	Ⅱ	
案内標識	R274-H-183.820-L	国道274号	帯広	帯広	清水町	9.8	2011	13		○				R2年度	Ⅰ	
案内標識	R274-H-184.340-L	国道274号	帯広	帯広	清水町	14.2	2011	13		○				R2年度	Ⅱ	
案内標識	A0029(H27:A0032)	国道236号	帯広	広尾	幕別町	12.8	1997	27		○				R2年度	Ⅱ	
案内標識	A0031(H27:A0034)	国道236号	帯広	広尾	幕別町	12.8	1997	27		○				R2年度	Ⅱ	
案内標識	A0034(H27:A0039)	国道236号	帯広	広尾	幕別町	12.8	1998	26		○				R2年度	Ⅱ	
案内標識	A0106(H27:A0048)	国道236号	帯広	広尾	幕別町	9.5	2014	10			○			R3年度	Ⅱ	
案内標識	A0107	国道236号	帯広	広尾	幕別町	9.5	1996	28			○			R3年度	Ⅱ	
提供装置	D0004(H27：D0001)	国道236号	帯広	広尾	幕別町	9.5	2003	21			○			R3年度	Ⅱ	
収集装置	S0002(H27：B0001)	国道236号	帯広	広尾	大樹町	9	1999	25				○		R4年度	Ⅰ	
提供装置	J0005(H27：D0002)	国道236号	帯広	広尾	広尾町	12.5	1995	29				○		R4年度	Ⅰ	
案内標識	A0135	国道236号	帯広	広尾	広尾町	13	1998	26			○			R3年度	Ⅱ	
案内標識	A0076	国道236号	帯広	広尾	広尾町	11	1997	27					○	R5年度	Ⅱ	
提供装置	D0006(H27：D0003)	国道236号	帯広	広尾	広尾町	7	1996	28			○			R3年度	Ⅱ	
提供装置	D0007(H27：D0004)	国道236号	帯広	広尾	広尾町	9.5	1997	27			○			R3年度	Ⅱ	
提供装置	J 0002(H27:D0002)	国道336号	帯広	広尾	広尾町	8	1997	27		○				R2年度	Ⅱ	
提供装置	J 0003(H27:D0003)	国道336号	帯広	広尾	広尾町	8.5	2007	17		○				R2年度	Ⅰ	
提供装置	J 0004(H27:D0004)	国道336号	帯広	広尾	広尾町	9.5	1996	28		○				R2年度	Ⅱ	
収集装置	S0001(H27:B0001)	国道336号	帯広	広尾	広尾町	9	1996	28			○			R3年度	Ⅱ	
提供装置	J0007(H27:D0007)	国道336号	帯広	広尾	広尾町	9	1997	27					○	R5年度	Ⅰ	
提供装置	J0011(H27:D0010)	国道336号	帯広	広尾	豊頃町	9.5	2007	17				○		R4年度	Ⅰ	
提供装置	J0012(H27:D0010)	国道336号	帯広	広尾	浦幌町	8.5	2007	17					○	R5年度	Ⅰ	
収集装置	B 0001	国道241号	帯広	足寄	足寄町	10	1999	25		○				R2年度	Ⅰ	

門型標識等点検計画・修繕計画

施設諸元									令和６年度以降の予定					直近の点検結果		
施設名		路線名	管理者		所在地	幅員（m）	建設		点検・修繕計画（○：定期点検　●：修繕工事）					点検		修繕
施設名	管理番号		開建	事務所			年度（西暦）	経過年数	R6	R7	R8	R9	R10	年度	判定	主な措置内容
提供装置	D 0003	国道241号	帯広	足寄	足寄町	9.3	1987	37		○				R2年度	Ⅰ	
提供装置	D 0004	国道241号	帯広	足寄	足寄町	11	2002	22		○				R2年度	Ⅰ	
案内標識	A 0031	国道241号	帯広	足寄	足寄町	9.5	1998	26		○				R2年度	Ⅰ	
案内標識	A 0032	国道241号	帯広	足寄	足寄町	12.5	1999	25		○				R2年度	Ⅰ	
案内標識	A 0033	国道241号	帯広	足寄	足寄町	9.5	1993	31		○				R2年度	Ⅰ	
案内標識	A 0034	国道241号	帯広	足寄	本別町	12.5	1993	31		○				R2年度	Ⅰ	
案内標識	A 0035	国道241号	帯広	足寄	足寄町	12.5	1997	27		○				R2年度	Ⅰ	
案内標識	A 0036	国道241号	帯広	足寄	足寄町	12.5	1997	27		○				R2年度	Ⅰ	
案内標識	A 0037	国道241号	帯広	足寄	上士幌町	12.5	1997	27		○				R2年度	Ⅱ	
収集装置	B 0001	国道242号	帯広	足寄	陸別町	9	1991	33		○				R2年度	Ⅰ	
提供装置	D 0002	国道242号	帯広	足寄	陸別町	9	1999	25			○			R3年度	Ⅰ	
提供装置	D 0003	国道242号	帯広	足寄	足寄町	9	2001	23				○		R4年度	Ⅰ	
提供装置	D 0001	国道242号	帯広	足寄	本別町	11	2005	19					○	R5年度	Ⅱ	
収集装置	B 0002	国道242号	帯広	足寄	本別町	9	1999	25				○		R4年度	Ⅰ	
案内標識	A 0013	国道242号	帯広	足寄	池田町	9.3	1995	29		○				R2年度	Ⅱ	
案内標識	A 0004	国道273号	帯広	足寄	上士幌町	9.5	2002	22		○				R2年度	Ⅰ	
提供装置	D 0004	国道273号	帯広	足寄	上士幌町	9.3	1998	26				○		R4年度	Ⅰ	
提供装置	D 0005	国道273号	帯広	足寄	上士幌町	9.5	1994	30		○				R2年度	Ⅰ	
提供装置	D 0001	国道274号	帯広	足寄	浦幌町	7	2010	14			○			R3年度	Ⅰ	
収集装置	B 0001	国道274号	帯広	足寄	浦幌町	9	1999	25			○			R3年度	Ⅱ	
提供装置	R242_en_AM0010	国道242号	網走	遠軽	遠軽町	11	2005	19		○				R2年度	Ⅰ	
提供装置	R242_en_AM0020	国道242号	網走	遠軽	遠軽町	8.5	1995	29		○				R2年度	Ⅰ	
案内標識	R333_en_HM9010	国道333号	網走	遠軽	遠軽町	9	1988	36				○		R4年度	Ⅰ	
提供装置	R333_en_AM0010	国道333号	網走	遠軽	遠軽町	8.5	2007	17				○		R4年度	Ⅰ	
案内標識	R333_en_HM0010	国道333号	網走	遠軽	遠軽町	9	2006	18		○				R2年度	Ⅰ	
案内標識	R333_en_HM0020	国道333号	網走	遠軽	遠軽町	9	2006	18		○				R2年度	Ⅰ	
収集装置	R333_en_AM0020	国道333号	網走	遠軽	遠軽町	8.5	2008	16		○				R2年度	Ⅰ	
提供装置	R333_en_AM0030	国道333号	網走	遠軽	遠軽町	8	2007	17				○		R4年度	Ⅰ	
提供装置	R333_en_AM0040	国道333号	網走	遠軽	遠軽町	8.5	2002	22		○				R2年度	Ⅰ	
案内標識	R333_en_HM0030	国道333号	網走	遠軽	遠軽町	9.5	2002	22		○●				R2年度	Ⅲ	標識板補修
案内標識		国道333号	網走	遠軽	遠軽町	8.5	2019	5			○			R3年度	Ⅱ	
案内標識		国道333号	網走	遠軽	遠軽町	8	2019	5			○			R3年度	Ⅰ	
収集装置	R450_en_AM0010	国道450号（旭川・紋別自動車道）	網走	遠軽	遠軽町	15	2007	17		○				R2年度	Ⅰ	
収集装置	R450_en_AM0005	国道450号（旭川・紋別自動車道）	網走	遠軽	上川町	13	2002	22			○			R3年度	Ⅰ	
案内標識	R450_en_HM0020	国道450号（旭川・紋別自動車道）	網走	遠軽	遠軽町	13	2002	22			○			R3年度	Ⅰ	
案内標識	R450_en_HM0010	国道450号（旭川・紋別自動車道）	網走	遠軽	遠軽町	13	2002	22			○			R3年度	Ⅰ	
案内標識	R039_ki_HM9010	国道39号	網走	北見	北見市	12.8	1999	25				○		R4年度	Ⅰ	
案内標識	R039_ki_HM9020	国道39号	網走	北見	北見市	12.8	1999	25				○		R4年度	Ⅰ	
案内標識	R039_ki_HM0010	国道39号	網走	北見	北見市	13.5	2004	20		○				R2年度	Ⅰ	
案内標識	R039_ki_HM0020	国道39号	網走	北見	北見市	13.5	2004	20		○●				R2年度	Ⅲ	ボルト・ナット等補修
案内標識	R039_ki_HM0030	国道39号	網走	北見	北見市	13.5	2004	20		○				R2年度	Ⅰ	
案内標識	R039_ki_HM0040	国道39号	網走	北見	北見市	13.5	2004	20		○				R2年度	Ⅰ	
提供装置	R039_ki_AM9010	国道39号	網走	北見	北見市	9	1991	33					○	R5年度	Ⅰ	
提供装置	R039_ki_AM9020	国道39号	網走	北見	北見市	9	2006	18					○	R5年度	Ⅰ	
収集装置	R039_ki_AM0030	国道39号	網走	北見	北見市	11	1999	25				○		R4年度	Ⅰ	
案内標識	R039_ki_HM0050	国道39号	網走	北見	北見市	15.3	2007	17	○					R6年度		
案内標識	R039_ki_HM0060	国道39号	網走	北見	北見市	12.3	2003	21				○		R4年度	Ⅰ	
案内標識	R039_ki_HM0070	国道39号	網走	北見	北見市	12.3	2003	21				○		R4年度	Ⅰ	
案内標識	R039_ki_HM0080	国道39号	網走	北見	北見市	12.3	2003	21				○		R4年度	Ⅱ	
案内標識	R039_ki_HM0090	国道39号	網走	北見	北見市	12.3	2003	21				○		R4年度	Ⅰ	
案内標識	R039_ki_HM0100	国道39号	網走	北見	北見市	12.3	2003	21				○		R4年度	Ⅰ	
提供装置	R039_ki_AM9040	国道39号	網走	北見	北見市	9	2003	21					○	R5年度	Ⅰ	
提供装置	R039_ki_AM9045	国道39号	網走	北見	北見市	11	2009	15				○		R4年度	Ⅱ	
提供装置	R039_ki_AM9050	国道39号	網走	北見	北見市	9	2003	21					○	R5年度	Ⅰ	
提供装置	R039_ki_AM9060	国道39号	網走	北見	北見市	9	2003	21					○	R5年度	Ⅰ	
案内標識	R039_ki_HM0110	国道39号	網走	北見	北見市	14.5	2006	18				○		R4年度	Ⅰ	
案内標識	R039_ki_HM0120	国道39号	網走	北見	北見市	14.5	2005	19				○		R4年度	Ⅰ	
案内標識	R039_ki_HM0130	国道39号	網走	北見	北見市	14.5	2005	19				○		R4年度	Ⅱ	
提供装置	R039_ki_AM9080	国道39号	網走	北見	北見市	15.5	1996	28					○	R5年度	Ⅰ	
収集装置	R039_ki_AM0040	国道39号	網走	北見	北見市	16	2004	20				○●		R4年度	Ⅲ	支柱補修
提供装置	R039_ki_AM9090	国道39号	網走	北見	北見市	15.5	2007	17					○	R5年度	Ⅰ	
提供装置	R039_ki_AM9100	国道39号	網走	北見	北見市	16	2003	21				○		R4年度	Ⅰ	
案内標識	R039_ki_HM0180	国道39号	網走	北見	北見市	24	2003	21	○					R6年度		
提供装置	R039_ki_AM9110	国道39号	網走	北見	美幌町	8.5	2003	21					○	R5年度	Ⅰ	
収集装置	R039_ki_AM0050	国道39号	網走	北見	美幌町	9	1999	25					○	R5年度	Ⅰ	
提供装置	R039_ki_AM9120	国道39号	網走	北見	美幌町	9	1996	28					○	R5年度	Ⅰ	

門型標識等点検計画・修繕計画

施設諸元									令和６年度以降の予定					直近の点検結果		
施設名		路線名	管理者		所在地	幅員（m）	建設		点検・修繕計画（○：定期点検　●：修繕工事）					点検		修繕
施設名	管理番号		開建	事務所			年度（西暦）	経過年数	R6	R7	R8	R9	R10	年度	判定	主な措置内容
提供装置	R039_ki_AM9130	国道39号	網走	北見	美幌町	9	1994	30					○	R5年度	Ⅱ	
提供装置	R240_ki_AM9010	国道240号	網走	北見	津別町	7.5	1997	27				○		R4年度	Ⅱ	
収集装置	R240_ki_AM0010	国道240号	網走	北見	津別町	9	1999	25				○		R4年度	Ⅱ	
提供装置	R240_ki_AM9020	国道240号	網走	北見	津別町	9	1999	25				○		R4年度	Ⅰ	
提供装置	R240_ki_AM9030	国道240号	網走	北見	美幌町	9.2	1997	27				○		R4年度	Ⅰ	
提供装置	R242_ki_AM9010	国道242号	網走	北見	置戸町	8.5	1998	26				○		R4年度	Ⅰ	
提供装置	R243_ki_AM9010	国道243号	網走	北見	美幌町	9	1992	32					○	R5年度	Ⅰ	
提供装置	R243_ki_AM0010	国道243号	網走	北見	美幌町	11	2005	19					○	R5年度	Ⅰ	
提供装置	R243_ki_AM0020	国道243号	網走	北見	美幌町	9	2002	22					○	R5年度	Ⅰ	
収集装置	R243_ki_AM0030	国道243号	網走	北見	美幌町	9	1999	25					○	R5年度	Ⅰ	
案内標識	R333_ki_HM0010	国道333号	網走	北見	佐呂間町	7.8	2003	21			○			R3年度	Ⅰ	
提供装置	R333_ki_AM0010	国道333号	網走	北見	佐呂間町	7.5	2002	22		○				R2年度	Ⅱ	
提供装置	R333_ki_AM0020	国道333号	網走	北見	佐呂間町	7.5	2002	22		○●				R2年度	Ⅲ	ボルト・ナット等補修
収集装置	R333_ki_AM0030	国道333号	網走	北見	佐呂間町	9	2009	15					○	R5年度	Ⅰ	
案内標識	R333_ki_HM0030	国道333号	網走	北見	佐呂間町	9.5	2008	16		○				R2年度	Ⅱ	
案内標識	R333_ki_HM0040	国道333号	網走	北見	北見市	15.5	2009	15				○		R4年度	Ⅰ	
提供装置	R333_ki_AM9010	国道333号	網走	北見	北見市	9	2001	23				○		R4年度	Ⅰ	
提供装置	R333_ki_AM0050	国道333号	網走	北見	北見市	9.5	2005	19				○●		R4年度	Ⅲ	その他補修
提供装置	R039_ab_AM0010	国道39号	網走	網走	美幌町	11	2005	19					○	R5年度	Ⅱ	
提供装置	R039_ab_AM0020	国道39号	網走	網走	網走市	11.5	2003	21					○	R5年度	Ⅱ	
案内標識	R039_ab_HM9010	国道39号	網走	網走	網走市	9	1999	25					○	R5年度	Ⅱ	
収集装置	R039_ab_AM0030	国道39号	網走	網走	網走市	9	1993	31					○●	R5年度	Ⅲ	支柱補修
その他（道路標識）	R039_ab_HM9020	国道39号	網走	網走	網走市	25.5	1993	31					○	R5年度	Ⅱ	
提供装置	R238_ab_AM0010	国道238号	網走	網走	網走市	9	2003	21			○			R3年度	Ⅱ	
収集装置	R238_ab_AM0030	国道238号	網走	網走	北見市	9.3	2007	17			○			R3年度	Ⅱ	
提供装置	R238_ab_AM0040	国道238号	網走	網走	北見市	9.3	2006	18			○			R3年度	Ⅱ	
収集装置	R244_ab_AM0010	国道244号	網走	網走	網走市	24.8	2008	16					○	R5年度	Ⅱ	
提供装置	R244_ab_AM0020	国道244号	網走	網走	網走市	22	2007	17					○	R5年度	Ⅱ	
提供装置	R244_ab_AM0025	国道244号	網走	網走	小清水町	9.5	2001	23	○					R6年度		
提供装置	R244_ab_AM0030	国道244号	網走	網走	斜里町	9	1995	29	○					R6年度		
提供装置	R244_ab_AM0040	国道244号	網走	網走	斜里町	8.5	2001	23	○					R6年度		
提供装置	R244_ab_AM0050	国道244号	網走	網走	斜里町	7.5	2001	23	○					R6年度		
提供装置	R334_ab_AM0010	国道334号	網走	網走	斜里町	9.5	2000	24		○				R2年度	Ⅱ	
提供装置	R334_ab_AM0020	国道334号	網走	網走	斜里町	7.5	2003	21		○				R2年度	Ⅱ	
提供装置	R334_ab_AM0030	国道334号	網走	網走	斜里町	8	2000	24		○				R2年度	Ⅱ	
提供装置	R334_ab_AM0040	国道334号	網走	網走	小清水町	9	2001	23		○				R2年度	Ⅰ	
提供装置	R334_ab_AM0050	国道334号	網走	網走	大空町	9	2002	22		○				R2年度	Ⅱ	
提供装置	R334_ab_AM0060	国道334号	網走	網走	大空町	9.5	1994	30		○				R2年度	Ⅱ	
収集装置	R391_ab_AM0010	国道391号	網走	網走	小清水町	9.5	1995	29		○				R2年度	Ⅰ	
提供装置	R391_ab_AM0020	国道391号	網走	網走	小清水町	13	1995	29		○				R2年度	Ⅰ	
案内標識	B039_ab_HM9010	国道39号（美幌バイパス）	網走	網走	美幌町	12	1999	25					○	R5年度	Ⅰ	
収集装置	B039_ab_AM0010	国道39号（美幌バイパス）	網走	網走	美幌町	13.5	2000	24					○	R5年度	Ⅱ	
収集装置	B039_ab_AM0020	国道39号（美幌バイパス）	網走	網走	大空町	13.5	2005	19					○	R5年度	Ⅰ	
収集装置	R238_ok_AM0010	国道238号	網走	興部	紋別市	9	1999	25			○●			R3年度	Ⅲ	ボルト・ナット等補修
収集装置	R238_ok_AM0020	国道238号	網走	興部	紋別市	18.2	1999	25			○			R3年度	Ⅰ	
提供装置	R238_ok_AM0030	国道238号	網走	興部	紋別市	11	1998	26			○			R3年度	Ⅱ	
収集装置	R238_ok_AM0040	国道238号	網走	興部	興部町	9.5	1999	25			○●			R3年度	Ⅲ	ボルト・ナット等補修
提供装置	R238_ok_AM0050	国道238号	網走	興部	興部町	9	2011	13			○●			R3年度	Ⅲ	ボルト・ナット等補修
提供装置	R238_ok_AM0060	国道238号	網走	興部	雄武町	9	1993	31			○			R3年度	Ⅱ	
収集装置	R238_ok_AM0070	国道238号	網走	興部	雄武町	9	1999	25			○			R3年度	Ⅰ	
提供装置	R238_ok_AM0080	国道238号	網走	興部	雄武町	9	2007	17			○			R3年度	Ⅰ	
提供装置	R239_ok_AM9010	国道239号	網走	興部	興部町	9	2008	16				○		R4年度	Ⅰ	
提供装置	R239_ok_AM9020	国道239号	網走	興部	西興部村	8.5	2001	23				○		R4年度	Ⅰ	
提供装置	R273_ok_AM0003	国道273号	網走	興部	滝上町	8.5	1983	41				○		R4年度	Ⅱ	
提供装置	R273_ok_AM9010	国道273号	網走	興部	滝上町	8.5	2008	16				○		R4年度	Ⅰ	
収集装置	R273_ok_AM9020	国道273号	網走	興部	紋別市	8.5	1999	25				○		R4年度	Ⅰ	
提供装置	R273_ok_AM9030	国道273号	網走	興部	紋別市	8.5	2009	15				○		R4年度	Ⅰ	
提供装置	R231-1-J	国道231号	留萌	留萌	増毛町	9.5	2002	22	○					R6年度		
その他（道路標識）	R231-1-H	国道231号	留萌	留萌	増毛町	14.5	1998	26		○				R2年度	Ⅱ	
提供装置	R231-2-J	国道231号	留萌	留萌	増毛町	11.5	2010	14		○				R2年度	Ⅰ	
収集装置	R231-1-T	国道231号	留萌	留萌	増毛町	11.5	1999	25		○				R2年度	Ⅱ	
提供装置	R231-3-J	国道231号	留萌	留萌	留萌市	32	2003	21		○				R2年度	Ⅰ	
案内標識	R231-2-H	国道231号	留萌	留萌	留萌市	21.6	2005	19			○			R3年度	Ⅱ	
収集装置	R232-1-T	国道232号	留萌	留萌	小平町	14.3	1995	29				○		R4年度	Ⅰ	
案内標識	R232-1-H	国道232号	留萌	留萌	留萌市	26	1996	28			○			R3年度	Ⅱ	
案内標識	R232-2-H	国道232号	留萌	留萌	留萌市	26	1996	28				○		R4年度	Ⅰ	

門型標識等点検計画・修繕計画

施設諸元									令和６年度以降の予定					直近の点検結果		
施設名		路線名	管理者		所在地	幅員（m）	建設		点検・修繕計画（○：定期点検　●：修繕工事）					点検		修繕
施設名	管理番号		開建	事務所			年度（西暦）	経過年数	R6	R7	R8	R9	R10	年度	判定	主な措置内容
提供装置	R233-1-J	国道233号	留萌	留萌	留萌市	13.5	2010	14				○		R4年度	Ⅰ	
提供装置	R233-2-J	国道233号	留萌	留萌	留萌市	10.3	2006	18				○		R4年度	Ⅰ	
案内標識	R233-1-H	国道233号	留萌	留萌	留萌市	10.8	2006	18				○		R4年度	Ⅰ	
案内標識	R233-2-H	国道233号	留萌	留萌	留萌市	10.8	2006	18				○		R4年度	Ⅰ	
提供装置	R233-3-J	国道233号	留萌	留萌	留萌市	10.8	2006	18				○		R4年度	Ⅰ	
案内標識	R233-3-H	国道233号	留萌	留萌	留萌市	10.5	2012	12			○			R3年度	Ⅰ	
案内標識	R233-4-H	国道233号	留萌	留萌	留萌市	14	2012	12			○			R3年度	Ⅰ	
収集装置	R233-1-T	国道233号	留萌	留萌	留萌市	14	2010	14			○			R3年度	Ⅰ	
提供装置	R233-4-J	国道233号	留萌	留萌	留萌市	30	2002	22			○			R3年度	Ⅱ	
案内標識	R233-5-H	国道233号	留萌	留萌	留萌市	30	1992	32		○				R2年度	Ⅱ	
案内標識		国道233号	留萌	留萌	留萌市	21	不明			○				R2年度	Ⅰ	
収集装置	深留05J006	国道233号（深川・留萌自動車道）	留萌	留萌	留萌市	13	2006	18		○				R2年度	Ⅰ	
案内標識		国道233号（深川・留萌自動車道）	留萌	留萌	留萌市	13	2019	5	○					R6年度		
提供装置	T040M011P	国道40号	留萌	羽幌	天塩町	8	2004	20	○					R6年度		
案内標識	T040M030P	国道40号	留萌	羽幌	天塩町	7.5	1992	32	○					R6年度		
案内標識	T040M060P	国道40号	留萌	羽幌	天塩町	7.5	1992	32	○					R6年度		
収集装置	不明	国道40号	留萌	羽幌	天塩町	8	1996	28	○					R6年度		
提供装置	T040M110P	国道40号	留萌	羽幌	天塩町	8	2008	16	○					R6年度		
提供装置	T040M270P	国道40号	留萌	羽幌	幌延町	8	2008	16	○					R6年度		
提供装置	T232M042P	国道232号	留萌	羽幌	天塩町	8.5	2003	21	○					R6年度		
提供装置	TB232M030P	国道232号	留萌	羽幌	天塩町	25.8	2002	22		○				R2年度	Ⅰ	
提供装置	T232M301P	国道232号	留萌	羽幌	遠別町	12.5	2003	21		○				R2年度	Ⅰ	
提供装置	T232M320P	国道232号	留萌	羽幌	遠別町	15.5	1999	25		○				R2年度	Ⅰ	
提供装置	T232M411P	国道232号	留萌	羽幌	遠別町	11	2003	21		○				R2年度	Ⅰ	
案内標識	R232M430P	国道232号	留萌	羽幌	遠別町	13.5	1994	30		○				R2年度	Ⅱ	
提供装置	T232M440P	国道232号	留萌	羽幌	遠別町	8.5	2015	9		○				R2年度	Ⅱ	
提供装置	T232M215P	国道232号	留萌	羽幌	羽幌町	12.3	1997	27			○			R3年度	Ⅱ	
提供装置	T232M345P	国道232号	留萌	羽幌	羽幌町	11	2010	14			○			R3年度	Ⅱ	
収集装置	不明	国道232号	留萌	羽幌	苫前町	12.5	2001	23				○		R4年度	Ⅱ	
提供装置	T232M388P	国道232号	留萌	羽幌	苫前町	12.5	2002	22			○			R3年度	Ⅱ	
提供装置	T232M445P	国道232号	留萌	羽幌	苫前町	13	2014	10			○			R3年度	Ⅱ	
提供装置	H239M040P	国道239号	留萌	羽幌	苫前町	13	1993	31				○		R4年度	Ⅰ	
提供装置	40-202.211	国道40号	稚内	稚内	幌延町	7.3	2002	22		○				R2年度	Ⅰ	
収集装置	40-208.625	国道40号	稚内	稚内	豊富町	11	2000	24		○				R2年度	Ⅱ	
提供装置	40-208.795	国道40号	稚内	稚内	豊富町	11	1994	30		○				R2年度	Ⅱ	
提供装置	40-211.274	国道40号	稚内	稚内	豊富町	9.3	2013	11		○				R2年度	Ⅱ	
提供装置	40-214.617	国道40号	稚内	稚内	豊富町	8.5	2000	24		○				R2年度	Ⅱ	
提供装置	40-215.917	国道40号	稚内	稚内	豊富町	8.5	2000	24		○				R2年度	Ⅰ	
提供装置	40-224.510	国道40号	稚内	稚内	豊富町	11	2000	24		○				R2年度	Ⅰ	
案内標識	40-224.975L	国道40号	稚内	稚内	豊富町字開源	11	2004	20					○	R5年度	Ⅱ	
案内標識	40-225.095R	国道40号	稚内	稚内	豊富町字開源	11	2004	20					○	R5年度	Ⅱ	
提供装置	40-225.517	国道40号	稚内	稚内	豊富町	11	2000	24		○				R2年度	Ⅰ	
提供装置	40-241.498	国道40号	稚内	稚内	稚内市	14	2000	24		○●				R2年度	Ⅲ	その他補修
提供装置	40-244.888	国道40号	稚内	稚内	稚内市	18	1994	30		○●				R2年度	Ⅲ	その他補修
案内標識	40-245.554	国道40号	稚内	稚内	稚内市	18	1999	25		●	○			R3年度	Ⅲ	ボルト・ナット等補修
案内標識	40-245.738	国道40号	稚内	稚内	稚内市潮見町	15	1999	25		●	○			R3年度	Ⅲ	ボルト・ナット等補修
案内標識	40-249.722	国道40号	稚内	稚内	稚内市中央	15	2003	21		○				R2年度	Ⅱ	
提供装置	238-262.652	国道238号	稚内	稚内	猿払村	9	2008	16				○		R4年度	Ⅱ	
提供装置	238-264.334	国道238号	稚内	稚内	猿払村	9.3	1998	26				○		R4年度	Ⅱ	
提供装置	238-276.602	国道238号	稚内	稚内	稚内市	9.3	2001	23			●	○		R4年度	Ⅲ	支柱補修
案内標識	238-284.653	国道238号	稚内	稚内	稚内市	12.5	2003	21				○		R4年度	Ⅱ	
案内標識	238-284.957	国道238号	稚内	稚内	稚内市	12.5	2003	21				○		R4年度	Ⅱ	
案内標識	238-286.527	国道238号	稚内	稚内	稚内市　豊岩	12.5	2001	23				○		R4年度	Ⅱ	
提供装置	238-290.779	国道238号	稚内	稚内	稚内市	9	2005	19				○		R4年度	Ⅱ	
提供装置	238-292.924	国道238号	稚内	稚内	稚内市	9	1994	30			●	○		R4年度	Ⅲ	ボルト・ナット等補修
提供装置	238-300.245	国道238号	稚内	稚内	稚内市	9	2001	23				○		R4年度	Ⅱ	
提供装置	238-305.875	国道238号	稚内	稚内	稚内市	8.8	2000	24				○		R4年度	Ⅱ	
提供装置	238-311.732	国道238号	稚内	稚内	稚内市	16	2003	21				○		R4年度	Ⅱ	
収集装置	238-316.637	国道238号	稚内	稚内	稚内市	17	2004	20			●	○		R4年度	Ⅲ	ボルト・ナット等補修
提供装置	238-319.025	国道238号	稚内	稚内	稚内市	15	2010	14				○		R4年度	Ⅱ	
案内標識	238-319.628	国道238号	稚内	稚内	稚内市　潮見	15	1994	30			●	○		R4年度	Ⅲ	ボルト・ナット等補修
提供装置	40BP-212.898	国道40号（豊富バイパス）	稚内	稚内	豊富町	12	2004	20			○			R3年度	Ⅱ	
提供装置	40BP-222.341	国道40号（豊富バイパス）	稚内	稚内	豊富町	12	2004	20				○		R4年度	Ⅱ	
案内標識	40BP-224,965	国道40号（豊富バイパス）	稚内	稚内	豊富町字上サロベツ	17.5	2004	20				○		R4年度	Ⅱ	
収集装置	40BP-199.005	国道40号（幌富バイパス）	稚内	稚内	幌延町	12	2009	15			○			R3年度	Ⅱ	
案内標識	40BP-196.412	国道40号（幌富バイパス）	稚内	稚内	幌延町	18	2023	1	○					R6年度		

門型標識等点検計画・修繕計画

施設諸元									令和６年度以降の予定					直近の点検結果		
施設名		路線名	管理者		所在地	幅員（m）	建設		点検・修繕計画（○：定期点検　●：修繕工事）					点検		修繕
施設名	管理番号		開建	事務所			年度（西暦）	経過年数	R6	R7	R8	R9	R10	年度	判定	主な措置内容
案内標識	40BP-201,600L	国道40号（幌富バイパス）	稚内	稚内	幌延町字幌延	12	2009	15			○			R3年度	Ⅱ	
案内標識	40BP-202,100L	国道40号（幌富バイパス）	稚内	稚内	幌延町字幌延	12	2009	15			○			R3年度	Ⅱ	
案内標識	40BP-203,880R	国道40号（幌富バイパス）	稚内	稚内	豊富町上サロベツ	12	2009	15			○			R3年度	Ⅰ	
案内標識	40BP-204,250R	国道40号（幌富バイパス）	稚内	稚内	豊富町上サロベツ	12	2009	15			○			R3年度	Ⅱ	
提供装置	J-168.665-C-BP	国道238号	稚内	浜頓別	枝幸町	9	2002	22			○			R3年度	Ⅱ	
提供装置	J-180.329-C-BP+EP	国道238号	稚内	浜頓別	枝幸町	9.5	1995	29			○			R3年度	Ⅱ	
提供装置	J-199.536-C-BP	国道238号	稚内	浜頓別	枝幸町	9	2003	21			○			R3年度	Ⅱ	
案内標識	H-199.567-R-EP	国道238号	稚内	浜頓別	枝幸町 下幌別	9	1999	25			○			R3年度	Ⅱ	
提供装置	J-204.547-C-BP	国道238号	稚内	浜頓別	枝幸町	9	2007	17			○			R3年度	Ⅱ	
収集装置	J-204.907-C-T	国道238号	稚内	浜頓別	枝幸町	9	2001	23					○	R5年度	Ⅰ	
提供装置	J-212.380-C-BP	国道238号	稚内	浜頓別	枝幸町	9.5	1995	29			○			R3年度	Ⅱ	
提供装置	J-218.098-C-BP	国道238号	稚内	浜頓別	枝幸町	9.5	1998	26			○			R3年度	Ⅰ	
提供装置	J-219.578-C-EP	国道238号	稚内	浜頓別	浜頓別町	9.5	1995	29			○			R3年度	Ⅱ	
提供装置	J-221.975-C-EP	国道238号	稚内	浜頓別	浜頓別町	9	2001	23			○			R3年度	Ⅱ	
提供装置	J-225.375-C-BP	国道238号	稚内	浜頓別	浜頓別町	9.3	2006	18			○			R3年度	Ⅱ	
提供装置	J-229.686-C-BP	国道238号	稚内	浜頓別	浜頓別町	9.3	1995	29		○				R2年度	Ⅱ	
提供装置	J-231.490-C-BP	国道238号	稚内	浜頓別	浜頓別町	9	2002	22		○				R2年度	Ⅱ	
案内標識	H-232.056-C-BP+EP	国道238号	稚内	浜頓別	浜頓別町 浜頓別	11	2003	21	○					R6年度		
案内標識	H-232.224-C-BP+EP	国道238号	稚内	浜頓別	浜頓別町 浜頓別	11	2003	21		○				R2年度	Ⅱ	
提供装置	J-233.000-C-BP	国道238号	稚内	浜頓別	浜頓別町	9.3	2004	20		○				R2年度	Ⅰ	
提供装置	J-254.761-C-BP+EP	国道238号	稚内	浜頓別	猿払村	9	1998	26			○			R3年度	Ⅱ	
案内標識	H-268.494-R-EP	国道275号	稚内	浜頓別	中頓別町 字小頓別	13.8	2006	18			○			R3年度	Ⅱ	
提供装置	J-269.300-C-BP	国道275号	稚内	浜頓別	中頓別町	9	2003	21			○			R3年度	Ⅰ	
提供装置	J-270.214-C-EP	国道275号	稚内	浜頓別	中頓別町	8.5	1994	30			○			R3年度	Ⅰ	
提供装置	J-274.385-C-BP	国道275号	稚内	浜頓別	中頓別町	8	2001	23			○			R3年度	Ⅰ	
提供装置	J-292.779-C-EP	国道275号	稚内	浜頓別	中頓別町	9.5	1995	29			○			R3年度	Ⅰ	
提供装置	J-296.924-C-BP	国道275号	稚内	浜頓別	中頓別町	9	1998	26			○			R3年度	Ⅰ	
提供装置	J-303.737-C-EP	国道275号	稚内	浜頓別	浜頓別町	9	2002	22			○			R3年度	Ⅰ	
提供装置	J-313.840-C-BP	国道275号	稚内	浜頓別	浜頓別町	11	2004	20	●	○				R2年度	Ⅲ	その他補修