シーニックバイウェイ「秀逸な道」選定区間

【ルート名】 支笏洞爺ニセコルート　ウェルカム北海道エリア

【コンセプト：支笏湖ブルーに出逢う道】

豊かな原生林に囲まれた神秘の湖と火山に出逢う美しい湖畔の道です。かつて船で往来した湖を縁取る道は、朝靄、夕暮れが印象的で、深く透明な湖に連なる山並みに、春の雪形、夏の深緑、秋の紅葉、雪景色と四季を満喫するレイクサイドライブが楽しめます。

【区間概要】

●道路種別：国道453号　●位置：千歳市幌美内国有林6166林班～千歳市幌美内国有林6174林班　●延長：9.0km

●取組方針：道路管理者は、標識デザインの更新や区画線補修による景観向上に取り組むとともに、わかりやすい駐車帯案内に向け行政連絡会議と連携し、ビューポイントパーキングの呼び名を検討します。地域活動団体は、清掃活動をはじめ、道の歴史・ストーリーの掘り起こし、川とも連携した周遊ルートの検討・発信を行います。

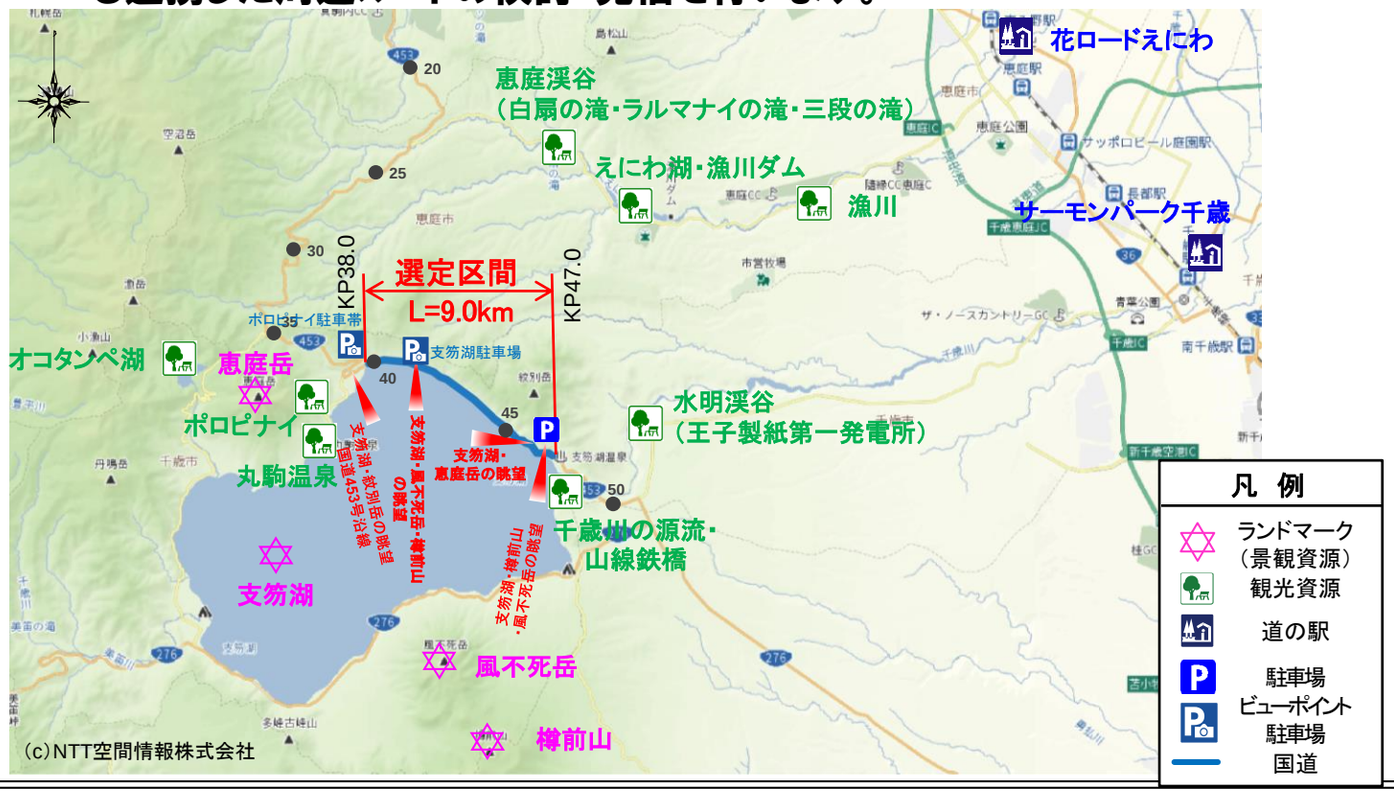

●景観資源
支笏湖と恵庭岳（千歳市・恵庭市）

●景観資源
支笏湖、風不死岳と樽前山（千歳市）

●景観資源
ポロピナイ駐車帯　山並みと夕日（千歳市）

●景観資源
支笏湖駐車場　支笏湖を一望（千歳市）



●観光資源
恵庭渓谷　白扇の滝 他（恵庭市）

●観光資源
オコタンペ湖（千歳市）

●観光資源
千歳川の源流・山線鉄橋（千歳市）

●観光資源
千歳川・支笏湖アクティビティ（千歳市）

●観光資源
丸駒温泉旅館　月灯り（千歳市）