

シーニックバイウェイ「秀逸な道」選定候補区間

【ルート名】 どうなん・追分シーニックバイウェイルート

【コンセプト: 汐風薫るいにしえの道】


国内有数の渡り鳥の聖域北海道最南端白神岬から、北海道唯一日本式城郭と桜を誇る松前城下町、歴史に通じる北前船の港跡。津軽海峡から日本海へ松前矢越道立自然公園・青森・小島・大島が海岸線道に浮び、四季や夕陽、汐の干満により多彩に薫る風景。ドラマチックいにしえの道。

【区間概要】 ●道路種別: 一般国道228号 ●位置: 松前町白神～松前町札前 ●延長: 18.9km

●取組方針: 3カ所にビューポイントパーキングが整備されており、安全に道沿いの景色を楽しめます。シーニックデッキがある道の駅は観光拠点として情報発信の要となっています。また、区間全域で沿道清掃活動や除草等環境保全を継続的に行っています。道を活用した活動、町歩きフットパス・おもてなしガイド・サイクルツーリズム等に地域資源の歴史文化伝承を合せたPRを推進し、周辺観光資源と連携した魅力展開を目指し取組でいきます。



●景観資源
北海道最南端、白神岬（松前町）
津軽海峡へ飛翔する渡り鳥の群れ




●景観資源
北海道最南端、白神岬（松前町）
道沿いに白神岬灯台。岩場の海苔が特産



●観光資源
松前城・城下町・松前公園（松前町）




●景観資源
松前港福山波止場・千畳敷（松前町）



●景観資源
松前矢越道立自然公園（松前町）
サイクリングツアーのコースとして推進・PR



●景観資源
折戸浜と松前小島・大島（松前町）



【周辺観光資源とのパッケージ化】

- 観光資源 奥尻島(奥尻町) サイクリング等アクティビティを楽しみながら周遊がお勧め
- 観光資源 いにしえ街道(江差町) H28日本遺産登録 街並みを活かした取組・イベント開催
- 観光資源 かもめ島(江差町) 夕日の優美
- 観光資源 勝山館・夷王山(上ノ国町) 絶景地に広がる歴史文化
- 観光資源 伊能忠敬北海道測量開始記念公園(福島町) 子供達に歴史学習会を開催
- 観光資源 千軒そば畑松前神楽(福島町) 8月末頃そば畑での奏上
- 観光資源 青の洞窟・クルーズ(知内町・福島町) 2町で実施。其々の特有景観
- 観光資源 重内展望台(知内町) 津軽海峡へ繋がる道
- 観光資源 みそぎ浜(木古内町) 1月に神事「みそぎ祭り」が行われる国道沿いの前浜
- 観光資源 サラキ岬(木古内町) チューリップフェアが春に行われる咸臨丸に由来の観光地

