

○区域変更【令和8年3月26日 告示分】

No.	告示日	路線名	区間		変更 前後別	敷地の幅員 メートル	延長 キロメートル	縦覧概要	
			起点	終点				場所	期間
1	2026.3.26	一般国道240号	釧路市桜田10線61番3	同市阿寒町下舌辛11線56番30	前	A)21.99m ~ 24.23m	A)L=0.641km	北海道開発局及び 釧路開発建設部	2026.3.26~ 2026.4.9
					後	A) 21.99m ~ 24.23m B) 11.77m ~ 44.61m	A)L=0.641km B)L=0.628km		

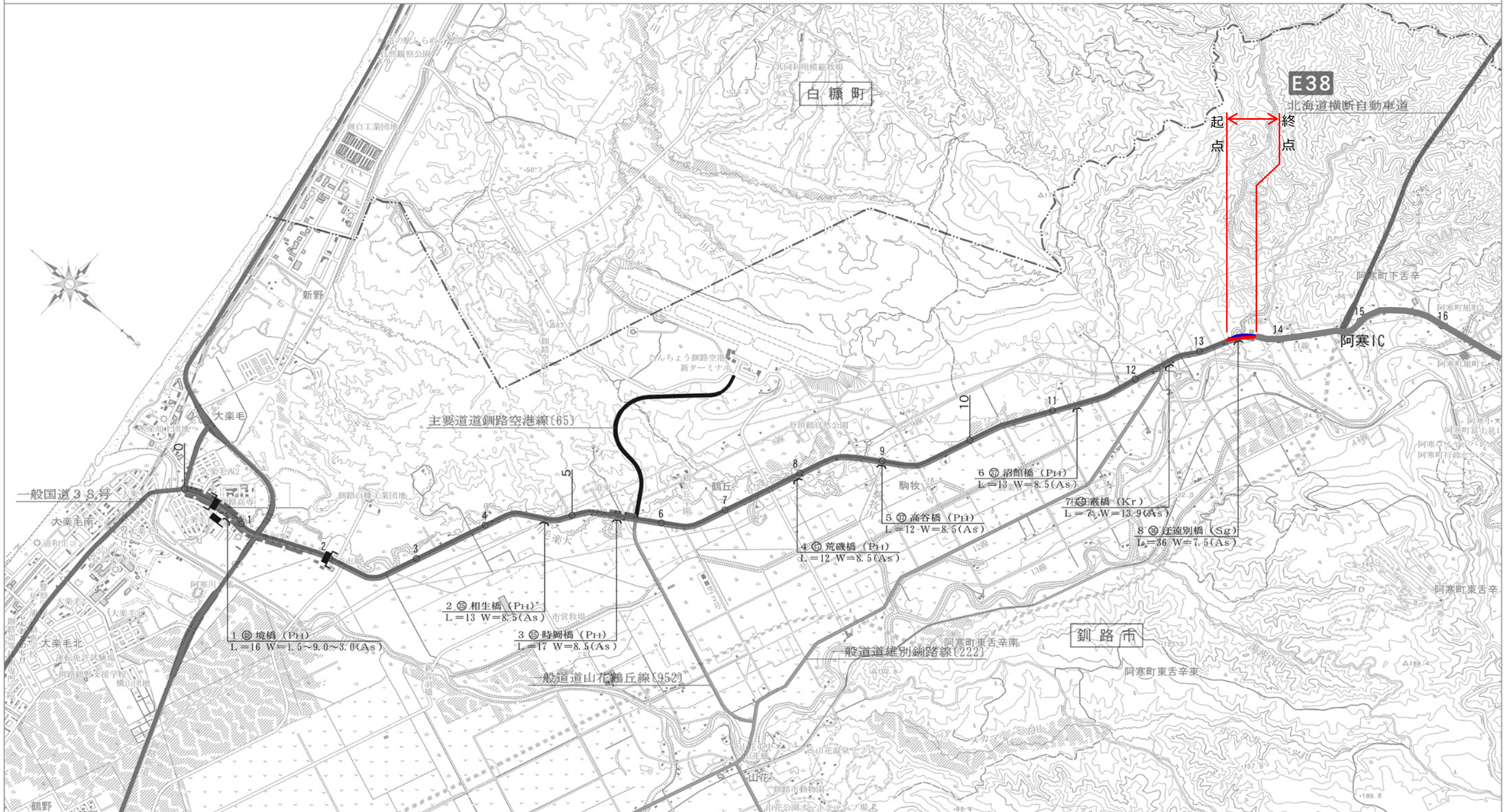
○供用開始【令和8年3月26日 告示分】

No.	告示日	路線名	区間		変更 前後別	敷地の幅員 メートル	延長 キロメートル	縦覧概要	
			起点	終点				場所	期間
1	2026.3.26	一般国道229号 及び 276号	北海道岩内郡岩内町字清住1番12	同町字清住1番2地先	前 後	—	L=0.022km	北海道開発局及び 小樽開発建設部	2026.3.26~ 2026.4.9

一般国道240号 区域変更位置図

起点 釧路市桜田10線61番3 から
 終点 同市阿寒町下舌辛11線56番30 まで

変更前 A W=21.99m ~ 24.23m L = 0.641km
 変更後 A W=21.99m ~ 24.23m L = 0.641km
 B W=11.77m ~ 44.61m L = 0.628km




1/5 二四〇号 まりも国道

測量法に基づく
 国土地理院長承認
 (使用)
 R2.Jhs 66-GISMP44290号

区域変更図(1/2)

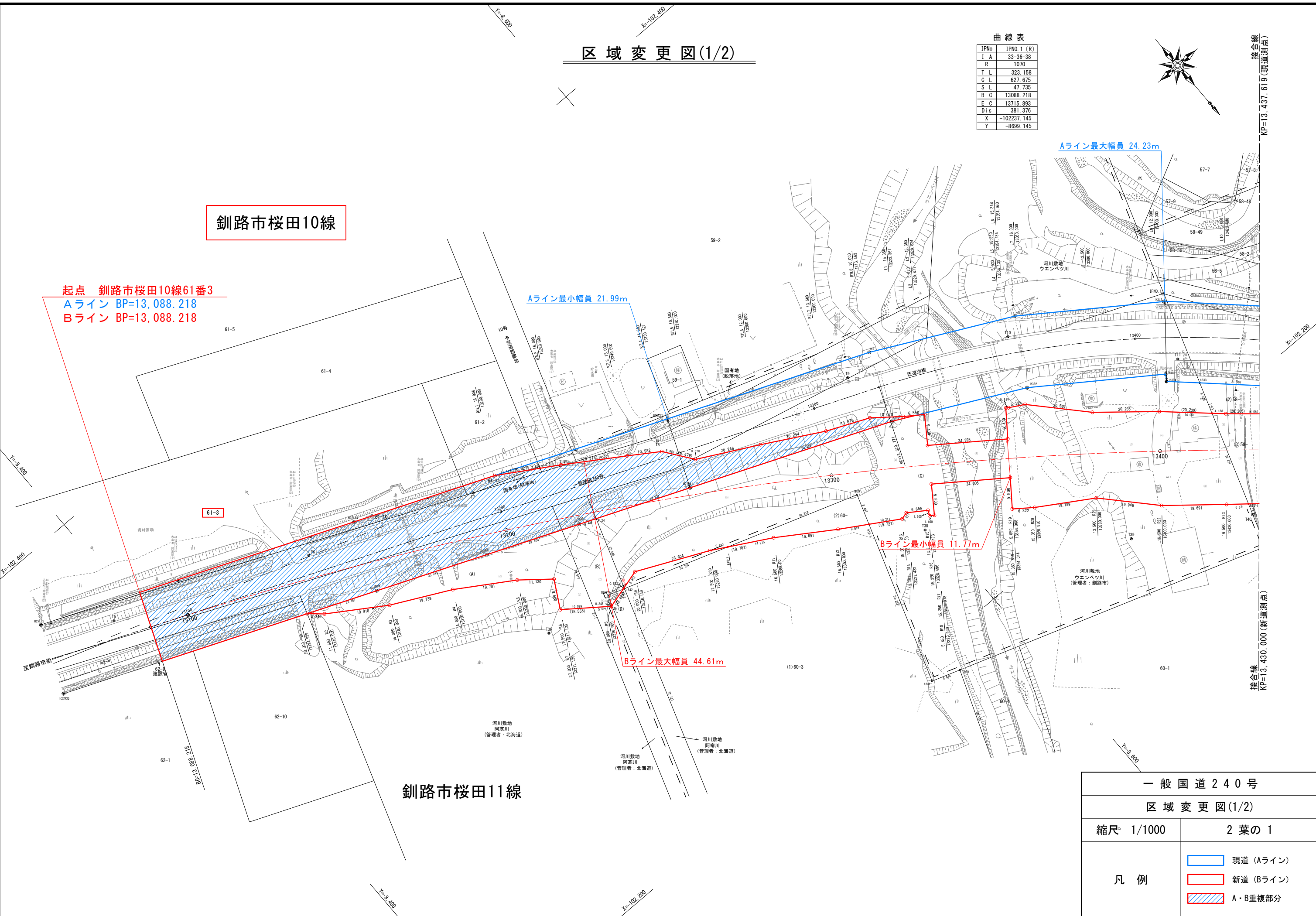
曲線表

IPNo	IPNo. 1 (R)
I A	33-36-38
R	1070
T L	323.158
C L	627.675
S L	47.735
B C	13088.218
E C	13715.893
Dis	381.376
X	-102237.145
Y	-8699.145



釧路市桜田10線

起点 釧路市桜田10線61番3
 Aライン BP=13,088.218
 Bライン BP=13,088.218



釧路市桜田11線

一般国道240号	
区域変更図(1/2)	
縮尺 1/1000	2葉の1
凡例	— 現道 (Aライン)
	— 新道 (Bライン)
	▨ A・B重複部分

接合線
 KP=13.437.619 (現道測点)
 KP=13.430.000 (新道測点)

一般国道229号及び276号供用開始位置図

起点 北海道岩内郡岩内町字清住1番12
 終点 同町字清住1番2地先 L=0.022km(21.711m)




一三九号

雷電国道



縮尺 1/50,000 (A3)

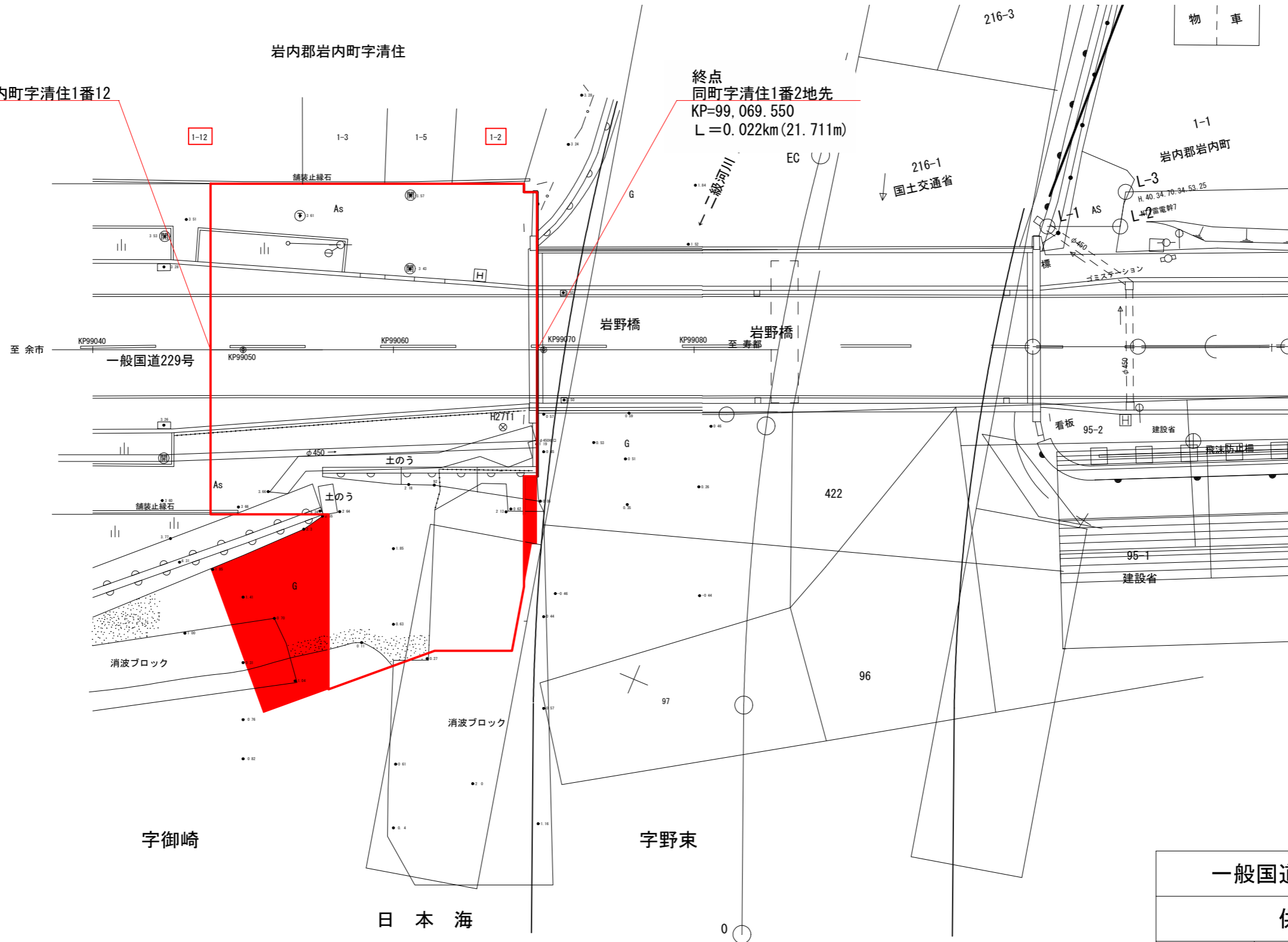


供用開始図

S=1 : 300

起点
北海道岩内郡岩内町字清住1番12
KP=99, 047. 839

終点
同町字清住1番2地先
KP=99, 069. 550
L=0. 022km (21. 711m)



一般国道229号及び276号	
供用開始図	
縮尺 1/300 (A3)	1葉の1
凡例	 供用済み部分
	 供用開始する部分