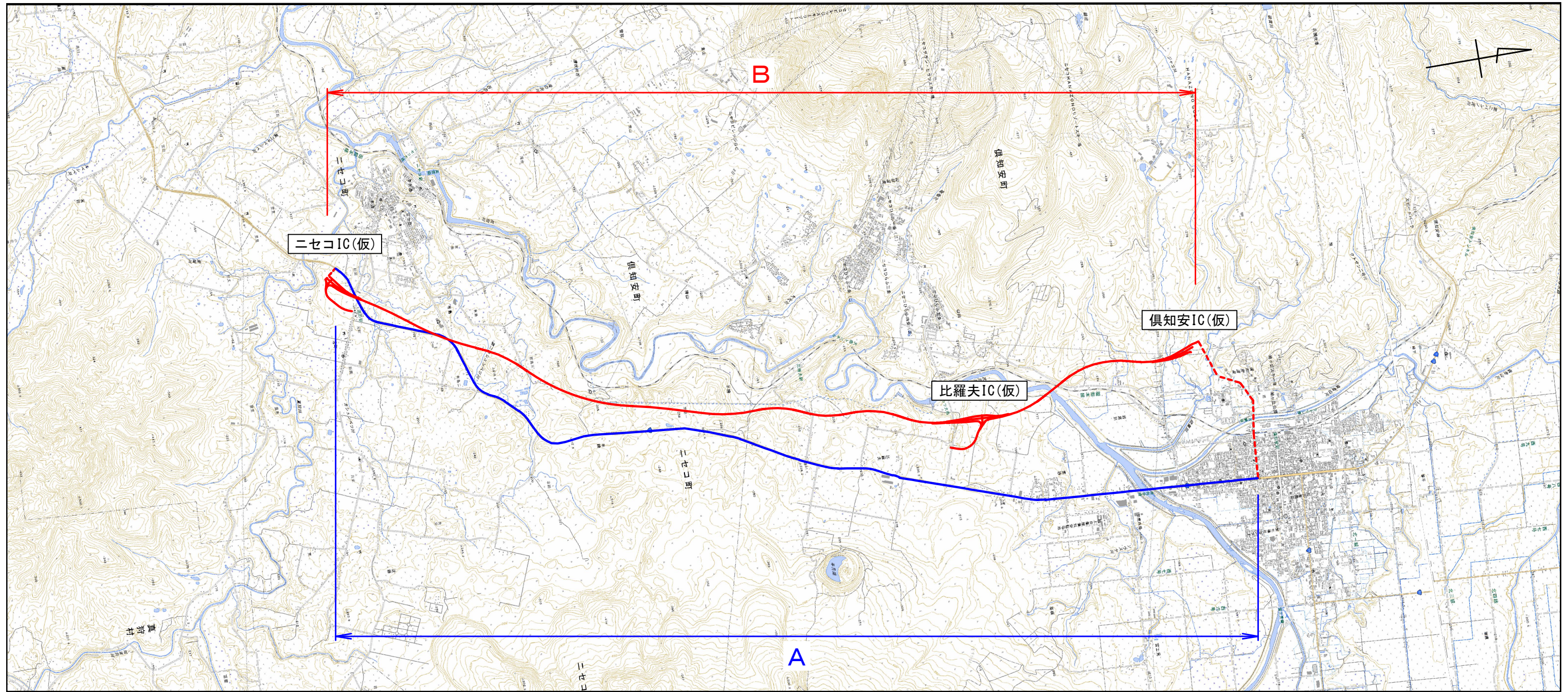


○区域変更【令和8年3月31日 告示分】

No.	告示日	路線名	区間		変更 前後別	敷地の幅員 メートル	延長 キロメートル	縦覧概要	
			起点	終点				場所	期間
1	2026.3.31	一般国道5号	北海道虻田郡ニセコ町 字元町9番4	同郡倶知安町 南4条西1丁目37番1	前	A)13.63m ~ 110.55m	A)L=13.036km	北海道開発局及び 小樽開発建設部	2026.3.31~ 2026.4.14
					後	A)13.63m ~ 110.55m B) 2.86m ~ 216.92m	A)L=13.036km B)L=11.974km		

一般国道5号 区域変更位置図



S=1:50,000 (A3)

区域変更図 (Aライン)

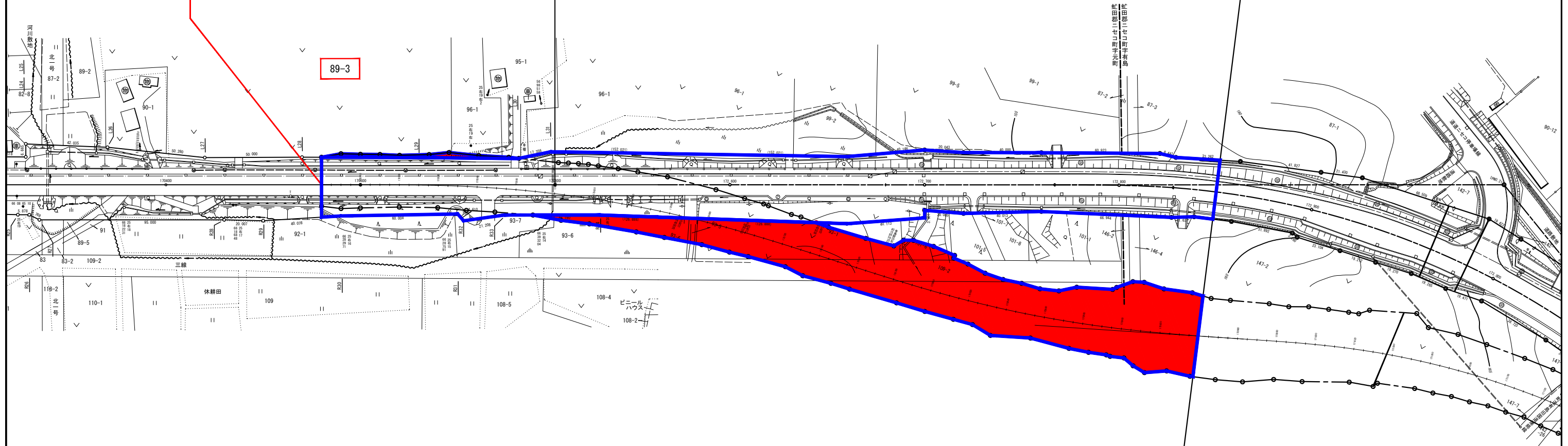
虻田郡ニセコ町字元町

虻田郡ニセコ町字有島

起点 北海道虻田郡ニセコ町字元町89番3
BP=170,480.000

B.L.=+1910.055
172510.055
170800.000

接合線
P=172,850.000
(P=170,940.000)



一般国道 5号	
区域変更図 (Aライン)	
縮尺 1/1,000 (A1)	2葉の1
凡例	現道(Aライン)
	現道区域の増加部分

起点 北海道虻田郡ニセコ町字元町61番5

BP=36,360.000

区域変更図 (Bライン)

ニセコIC(仮)

虻田郡ニセコ町字元町

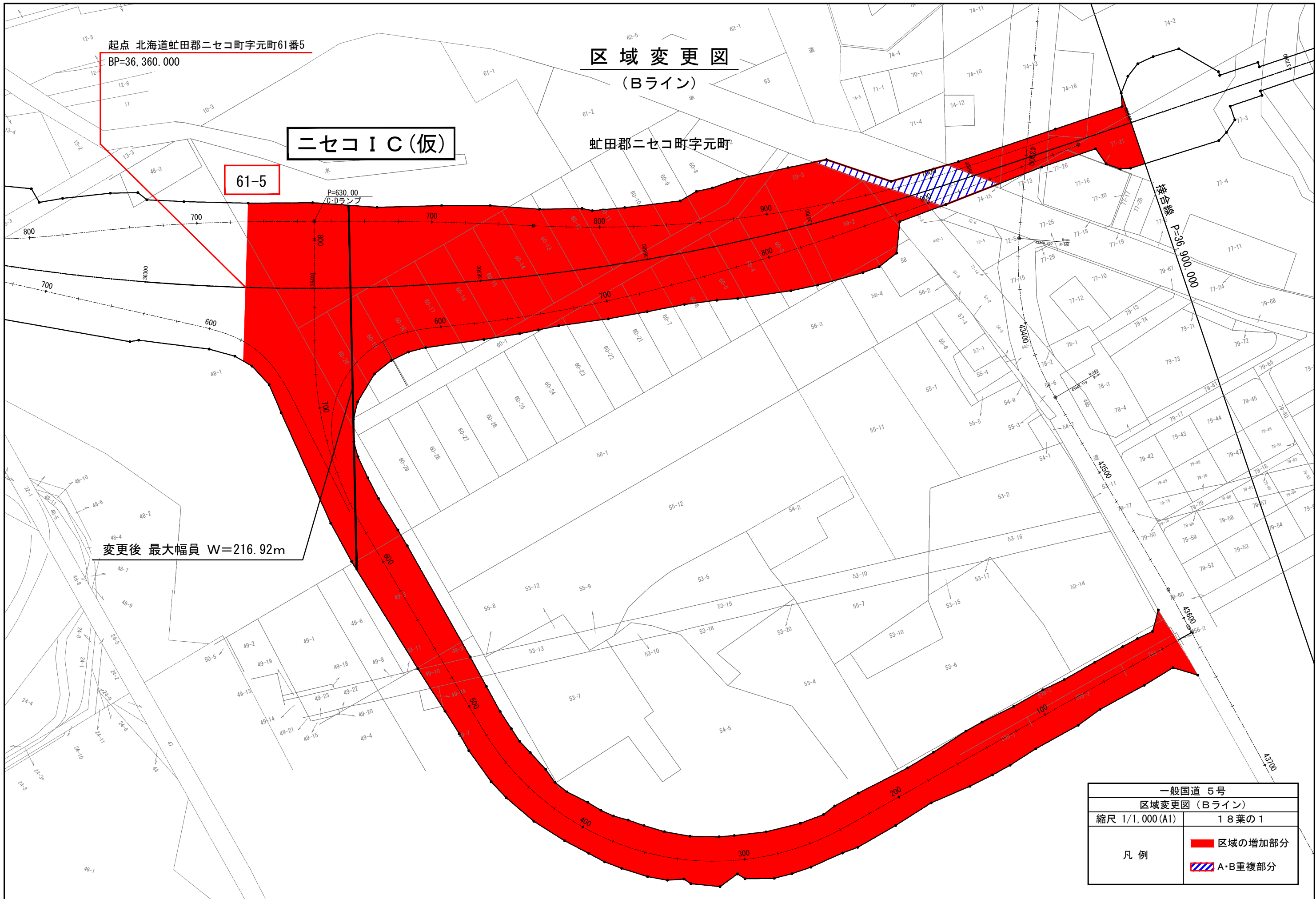
61-5

P=630.00
C-Dランプ

接合線
P=36,900.000

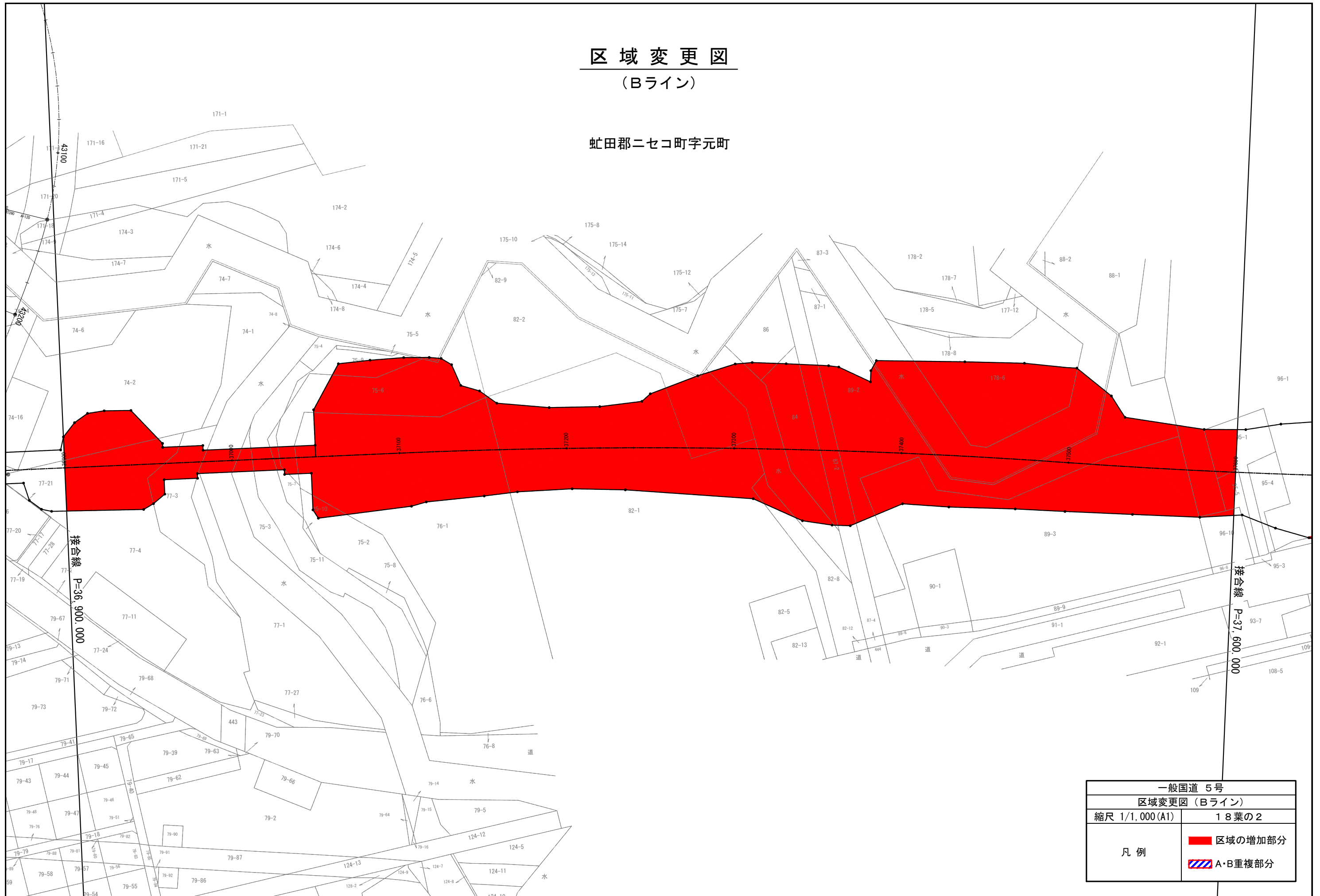
変更後 最大幅員 W=216.92m

一般国道 5号	
区域変更図 (Bライン)	
縮尺 1/1,000 (A1)	18葉の1
凡例	 区域の増加部分
	 A・B重複部分



区域変更図 (Bライン)

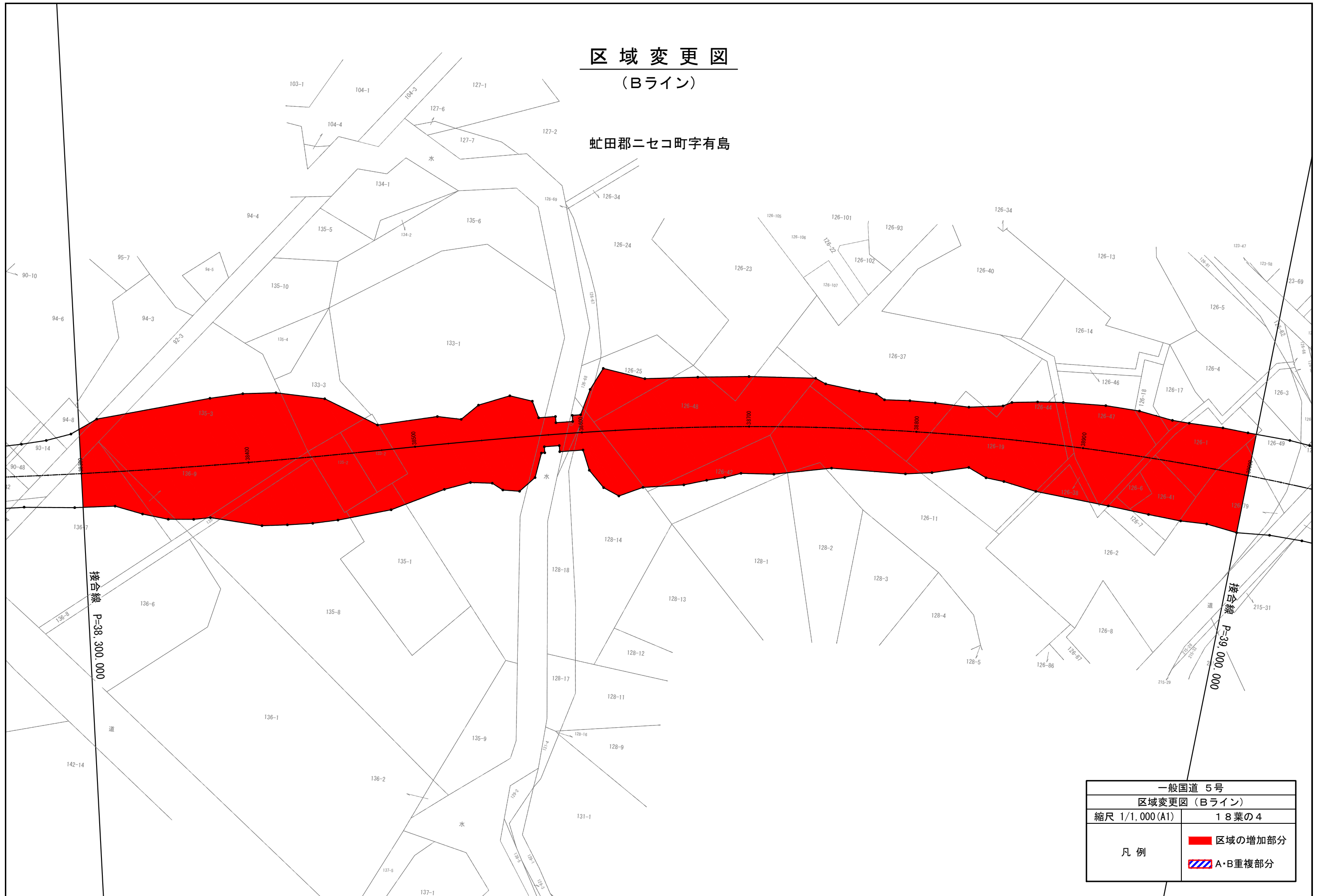
虻田郡ニセコ町字元町



一般国道 5号	
区域変更図 (Bライン)	
縮尺 1/1,000 (A1)	18葉の2
凡例	 区域の増加部分
	 A・B重複部分

区域変更図 (Bライン)

虻田郡ニセコ町字有島



一般国道 5号	
区域変更図 (Bライン)	
縮尺 1/1,000 (A1)	18葉の4
凡例	 区域の増加部分
	 A・B重複部分

区域変更図 (Bライン)

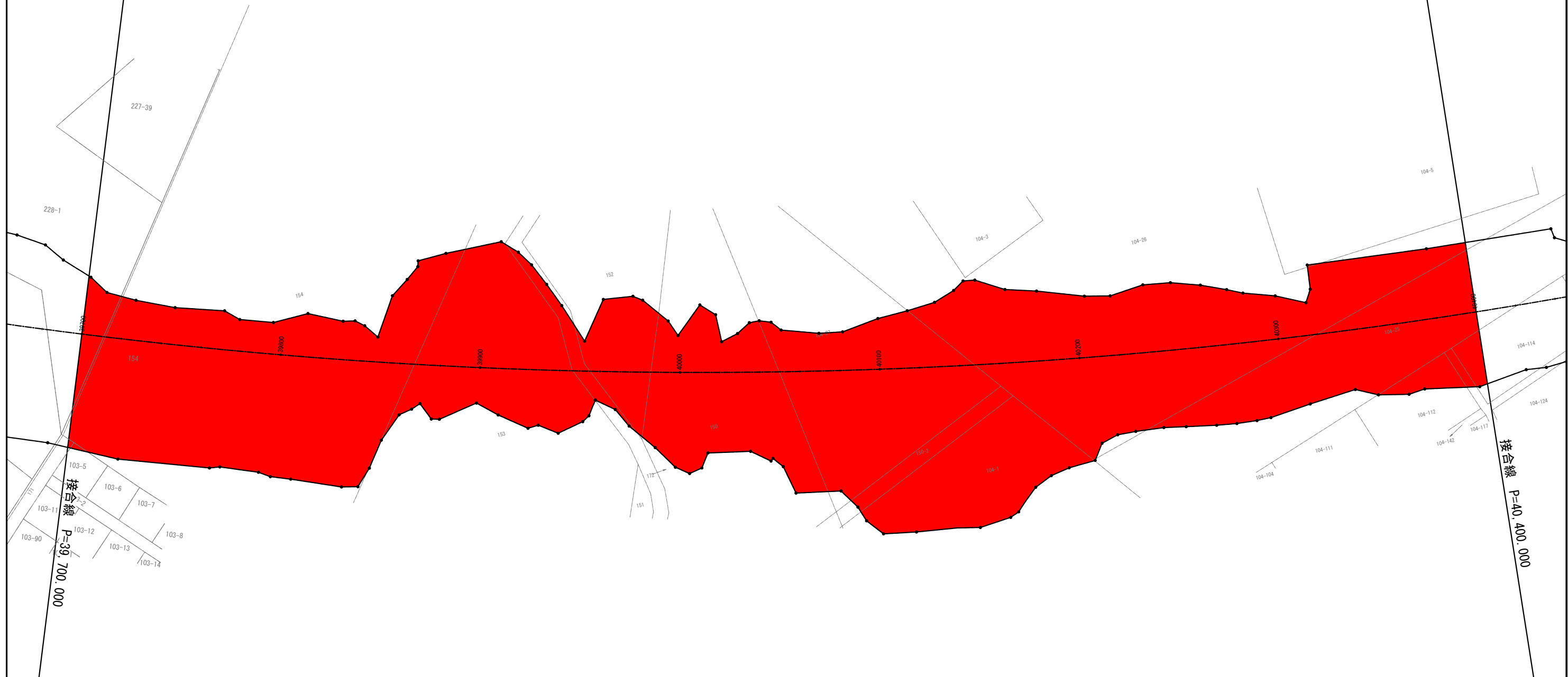
虻田郡ニセコ町字有島

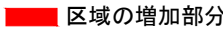



一般国道 5号	
区域変更図 (Bライン)	
縮尺 1/1,000 (A1)	18葉の5
凡例	 区域の増加部分
	 A・B重複部分

区域変更図
(Bライン)

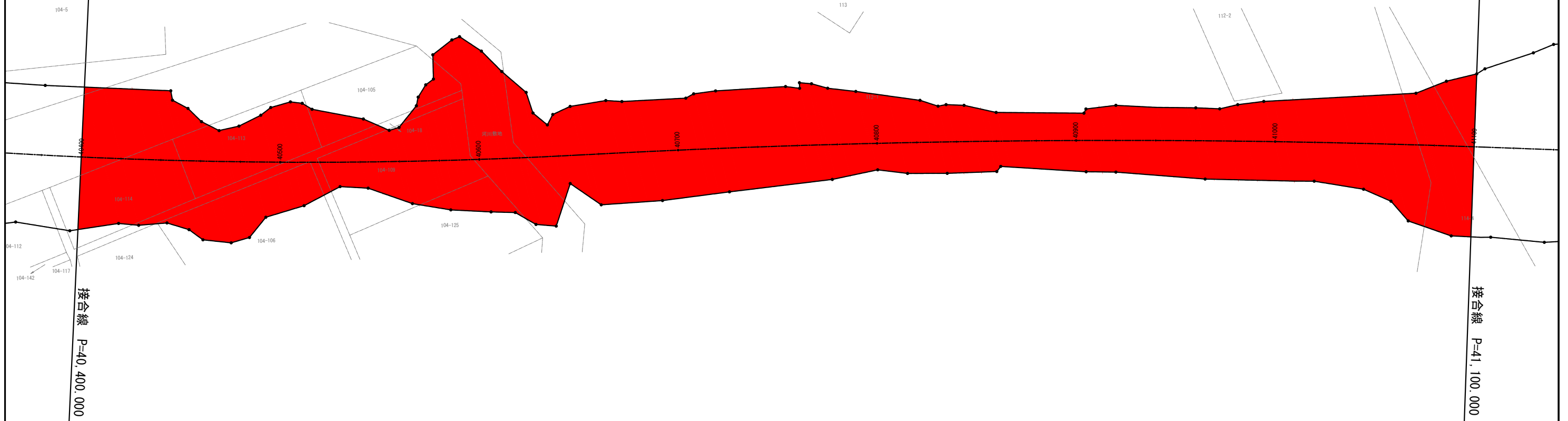
虻田郡ニセコ町字羊蹄

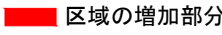



一般国道 5号	
区域変更図 (Bライン)	
縮尺 1/1,000 (A1)	18葉の6
凡例	 区域の増加部分
	 A・B重複部分

区域変更図
(Bライン)

虻田郡ニセコ町字羊蹄



一般国道 5号	
区域変更図 (Bライン)	
縮尺 1/1,000 (A1)	18葉の7
凡例	 区域の増加部分
	 A・B重複部分

区域変更図 (Bライン)

虻田郡ニセコ町字羊蹄



接合線 P=41, 100, 000

接合線 P=41, 800, 000

一般国道 5号	
区域変更図 (Bライン)	
縮尺 1/1,000 (A1)	18葉の8
凡例	 区域の増加部分
	 A・B重複部分

区域変更図 (Bライン)

虻田郡倶知安町字比羅夫



一般国道 5号	
区域変更図 (Bライン)	
縮尺 1/1,000 (A1)	18葉の10
凡例	 区域の増加部分
	 A・B重複部分

区域変更図 (Bライン)

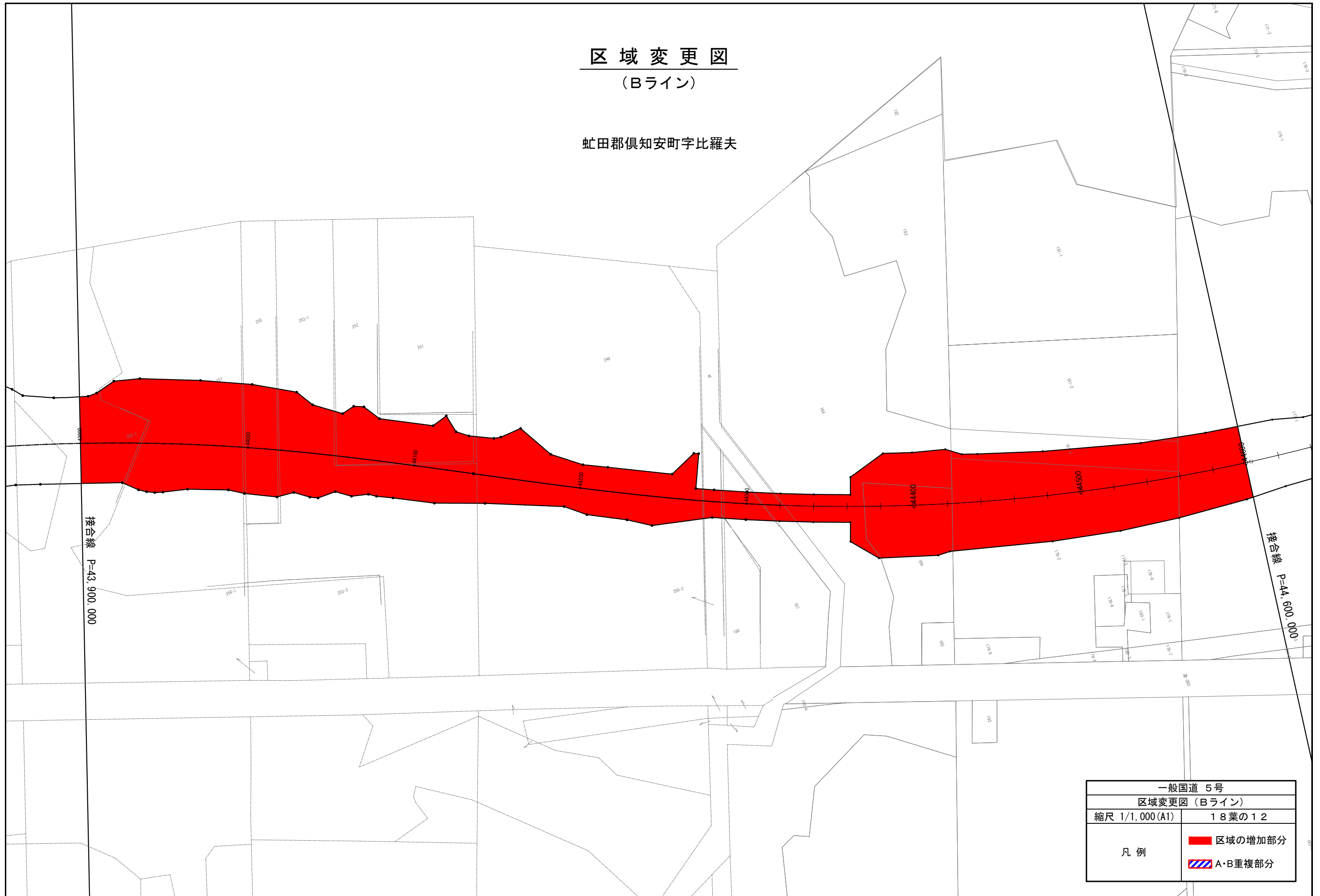
虻田郡倶知安町字比羅夫



一般国道 5号	
区域変更図 (Bライン)	
縮尺 1/1,000 (A1)	18葉の11
凡例	 区域の増加部分
	 A・B重複部分

区域変更図 (Bライン)

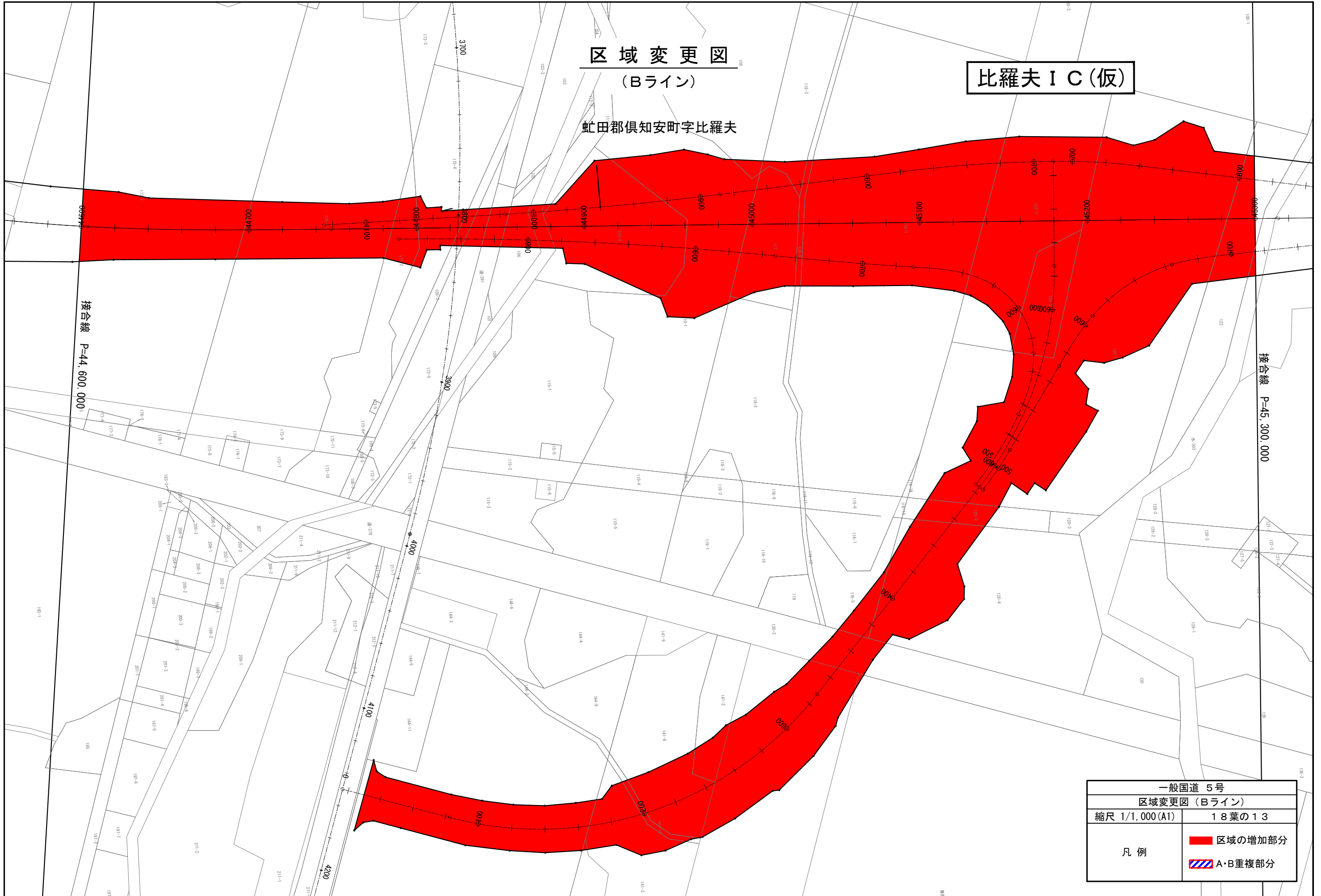
虻田郡倶知安町字比羅夫



区域変更図
(Bライン)

虻田郡倶知安町字比羅夫

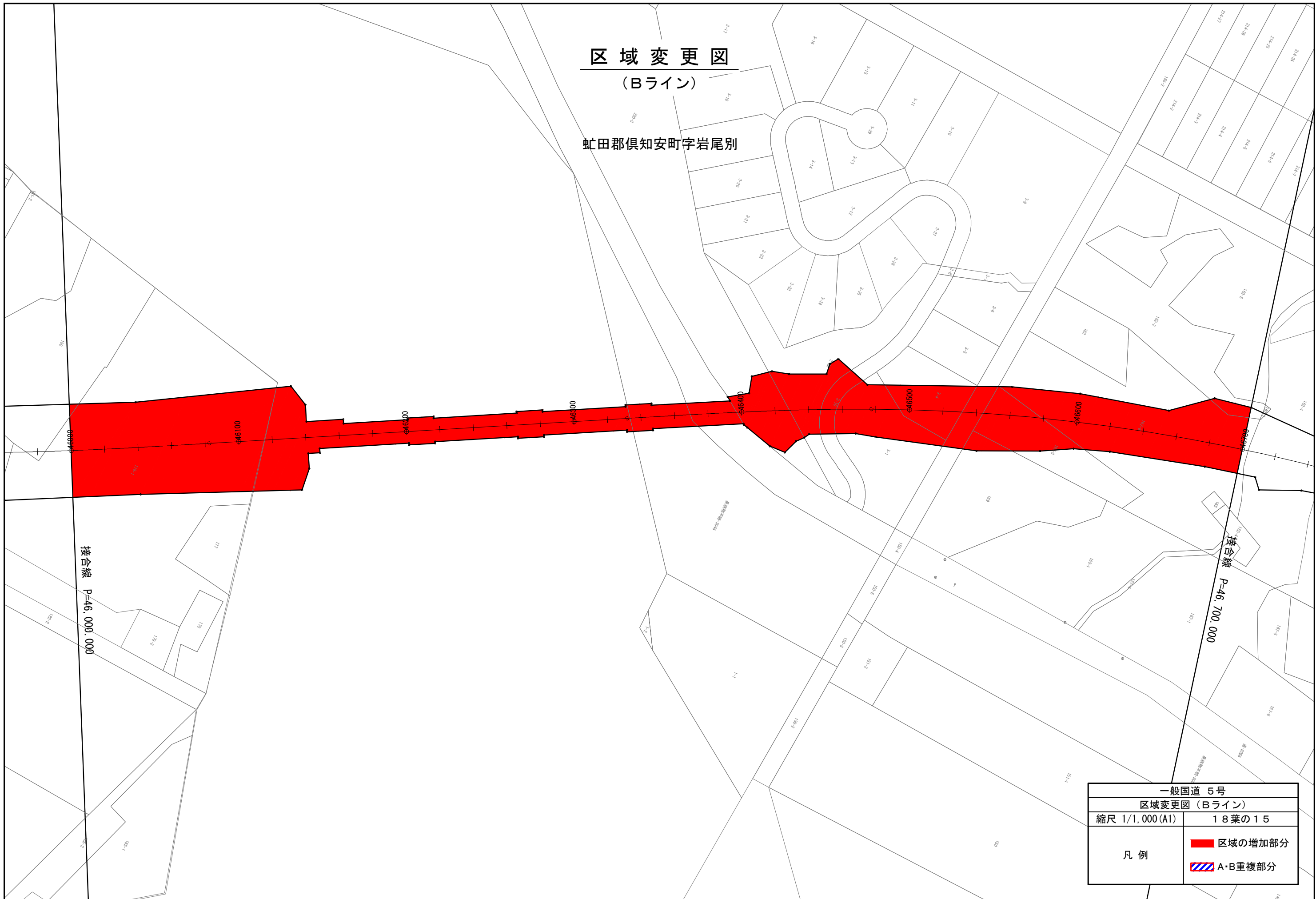
比羅夫IC(仮)



一般国道 5号	
区域変更図 (Bライン)	
縮尺 1/1,000 (A1)	18葉の13
凡例	 区域の増加部分
	 A・B重複部分

区域変更図 (Bライン)

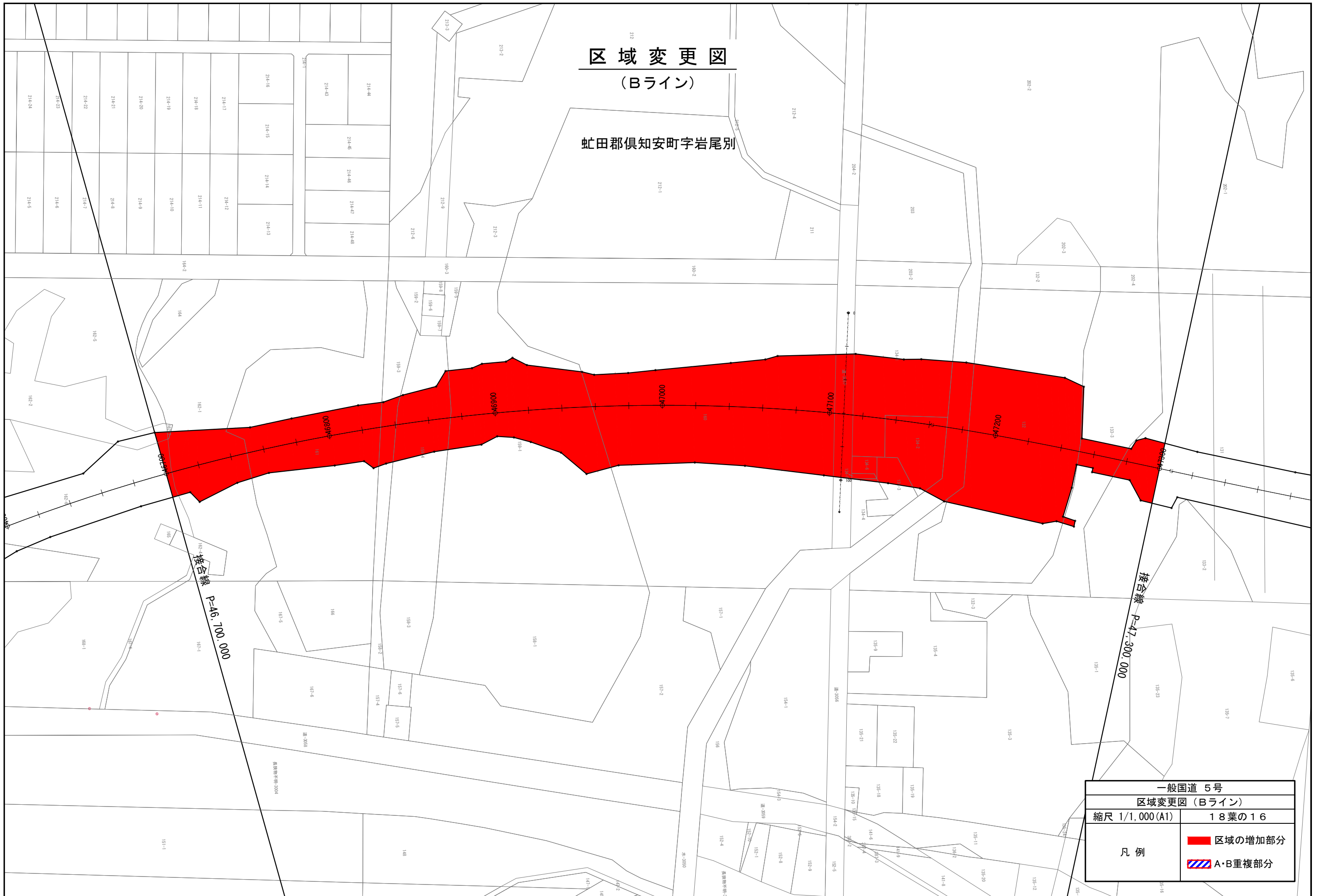
虻田郡倶知安町字岩尾別

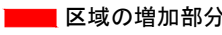



一般国道 5号	
区域変更図 (Bライン)	
縮尺 1/1,000 (A1)	18葉の15
凡例	 区域の増加部分
	 A・B重複部分

区域変更図 (Bライン)

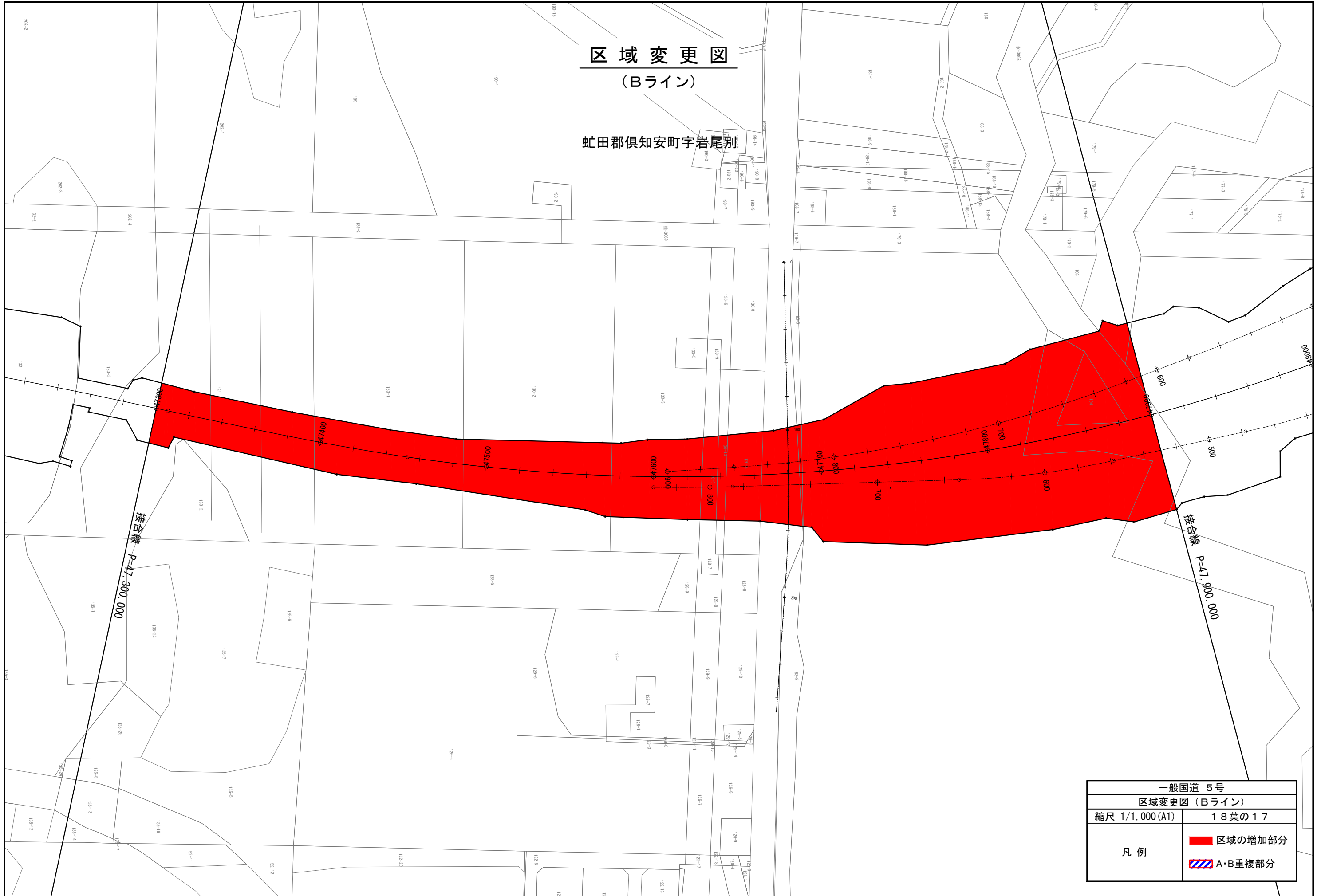
虻田郡倶知安町字岩尾別



一般国道 5号	
区域変更図 (Bライン)	
縮尺 1/1,000 (A1)	18葉の16
凡例	 区域の増加部分
	 A・B重複部分

区域変更図 (Bライン)

虻田郡倶知安町字岩尾別



一般国道 5号	
区域変更図 (Bライン)	
縮尺 1/1,000 (A1)	18葉の17
凡例	 区域の増加部分
	 A・B重複部分

区域変更図 (Bライン)

虻田郡倶知安町字旭

倶知安 I C (仮)

拡大図 (別図 1) 参照

終点 同郡倶知安町字旭130番1
EP=48,333.825 L=11.974km

130-1

変更後 最小幅員 W=2.86m

接合線 P=47,900.000

一般国道 5号	
区域変更図 (Bライン)	
縮尺 1/1,000 (A1)	18葉の18
凡例	 区域の増加部分
	 A・B重複部分

拡大図（別図1）

