

○区域変更【令和8年4月9日 告示分】

No.	告示日	路線名	区間		変更 前後別	敷地の幅員 メートル	延長 キロメートル	縦覧概要	
			起点	終点				場所	期間
1	2026.4.9	一般国道235号 及び 237号	北海道新冠郡新冠町 字東町13番36	同町字本町101番3	前	15.21m~42.42m	L=0.623km	北海道開発局及び 室蘭開発建設部	2026.4.9~ 2026.4.23
					後	19.18m~53.67m	L=0.623km		
2	2026.4.9	一般国道235号	北海道勇払郡むかわ町 花園2丁目112番	同町花園2丁目114番2	前	64.68m~65.78m	L=0.029km	北海道開発局及び 室蘭開発建設部	2026.4.9~ 2026.4.23
					後	64.85m~78.05m	L=0.029km		

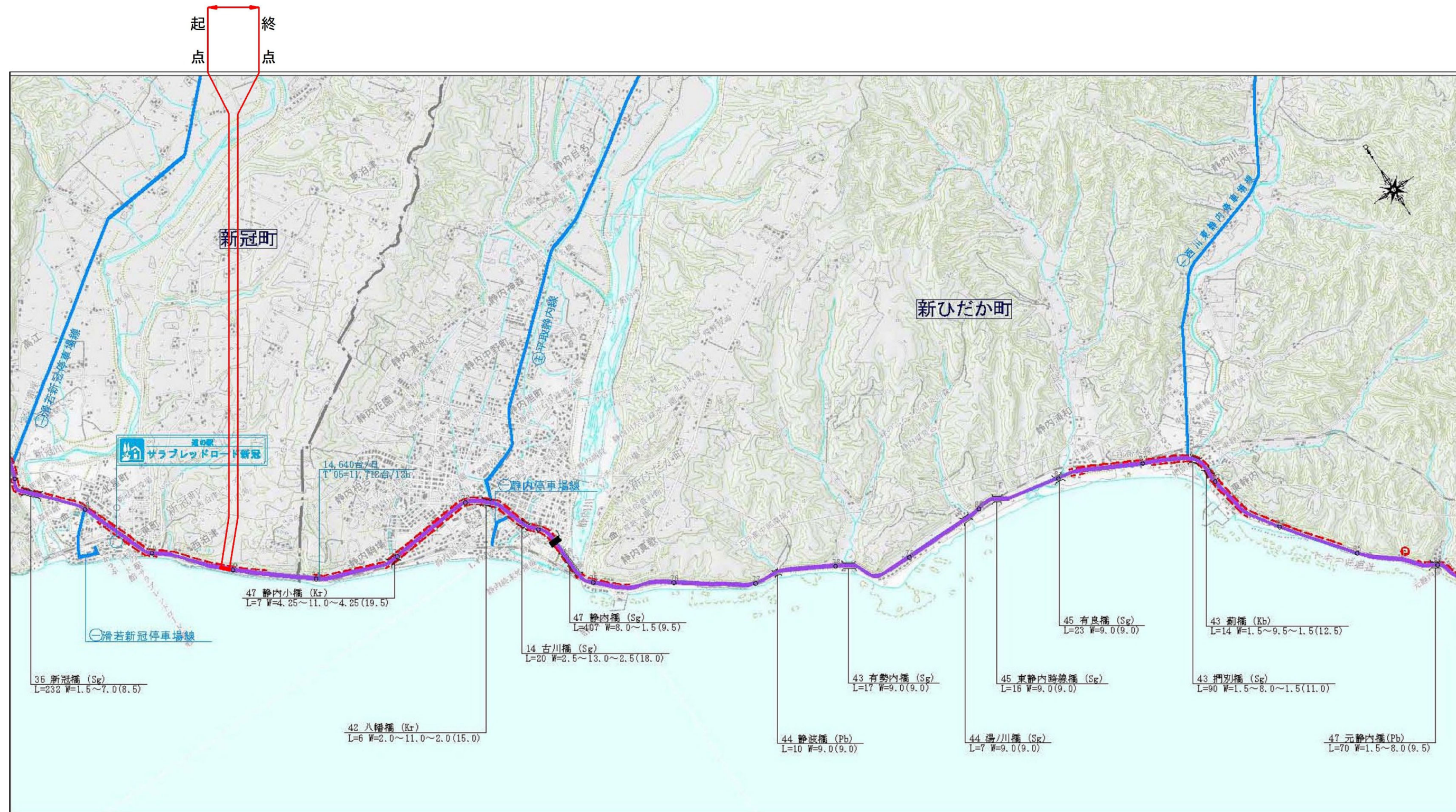
○供用開始【令和8年4月9日 告示分】

No.	告示日	路線名	区間		変更前 後別	敷地の幅員 メートル	延長 キロメートル	縦覧概要	
			起点	終点				場所	期間
1	2026.4.9	一般国道5号	北海道磯谷郡蘭越町 字田下156番6地先	同町字田下156番5	前	—	L=0.016km	北海道開発局及び 小樽開発建設部	2026.4.9~ 2026.4.23
					後				
	2026.4.9	一般国道5号	北海道虻田郡ニセコ町字元町77番11地内		前	—	L=0.017km	北海道開発局及び 小樽開発建設部	2026.4.9~ 2026.4.23
					後				

一般国道235号及び237号 区域変更位置図

起点 北海道新冠郡新冠町字東町13番36
 終点 同町字本町101番3

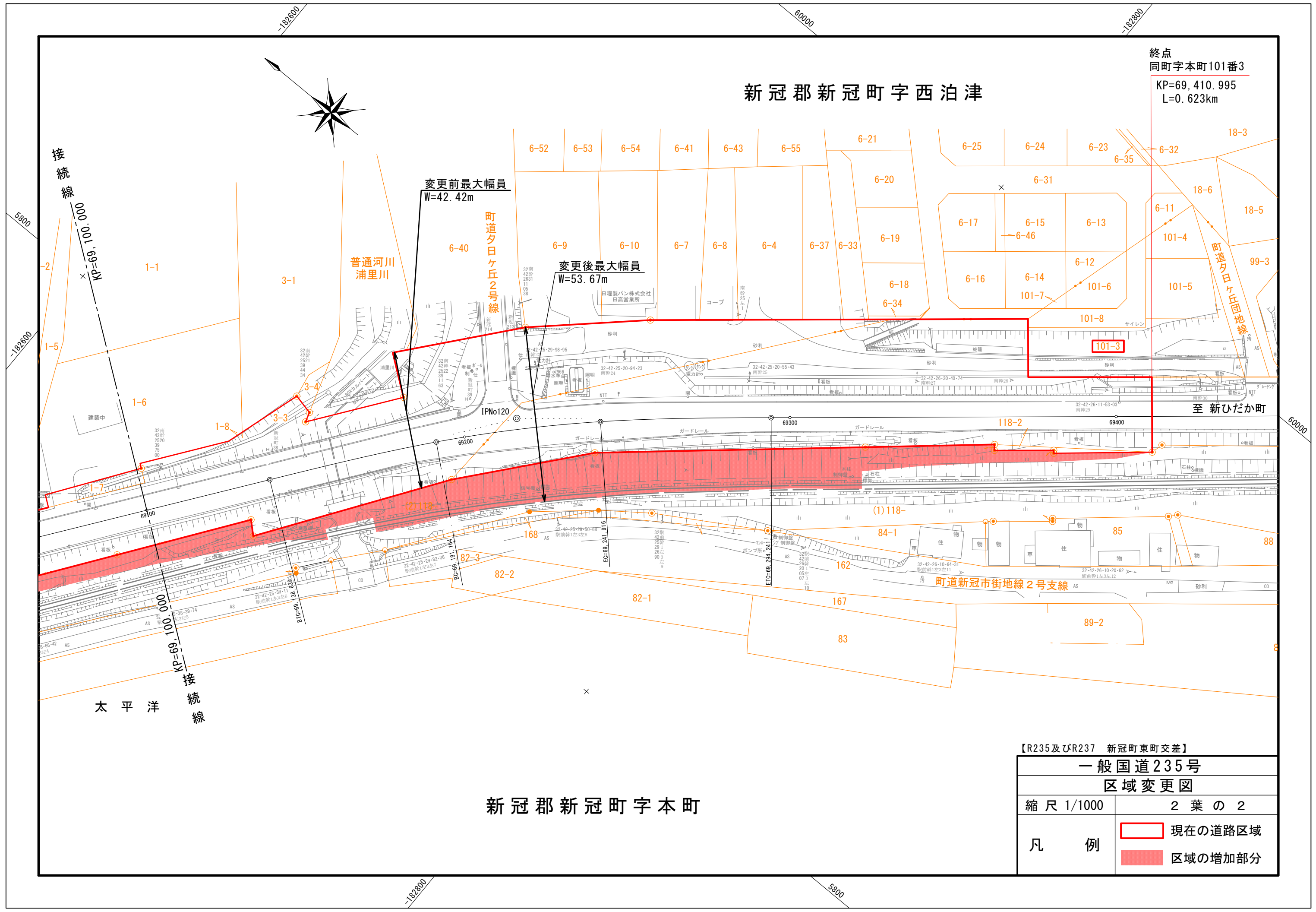
変更前 W=15.21m~42.42m L=0.623km
 変更後 W=19.18m~53.67m L=0.623km



図名	区域変更位置図		
縮尺	1/50000	図番	
事業者名	北海道開発局 室蘭開発建設部		

新冠郡新冠町字西泊津

終点
同町字本町101番3
KP=69.410.995
L=0.623km



変更前最大幅員
W=42.42m

変更後最大幅員
W=53.67m

町道夕日ヶ丘2号線

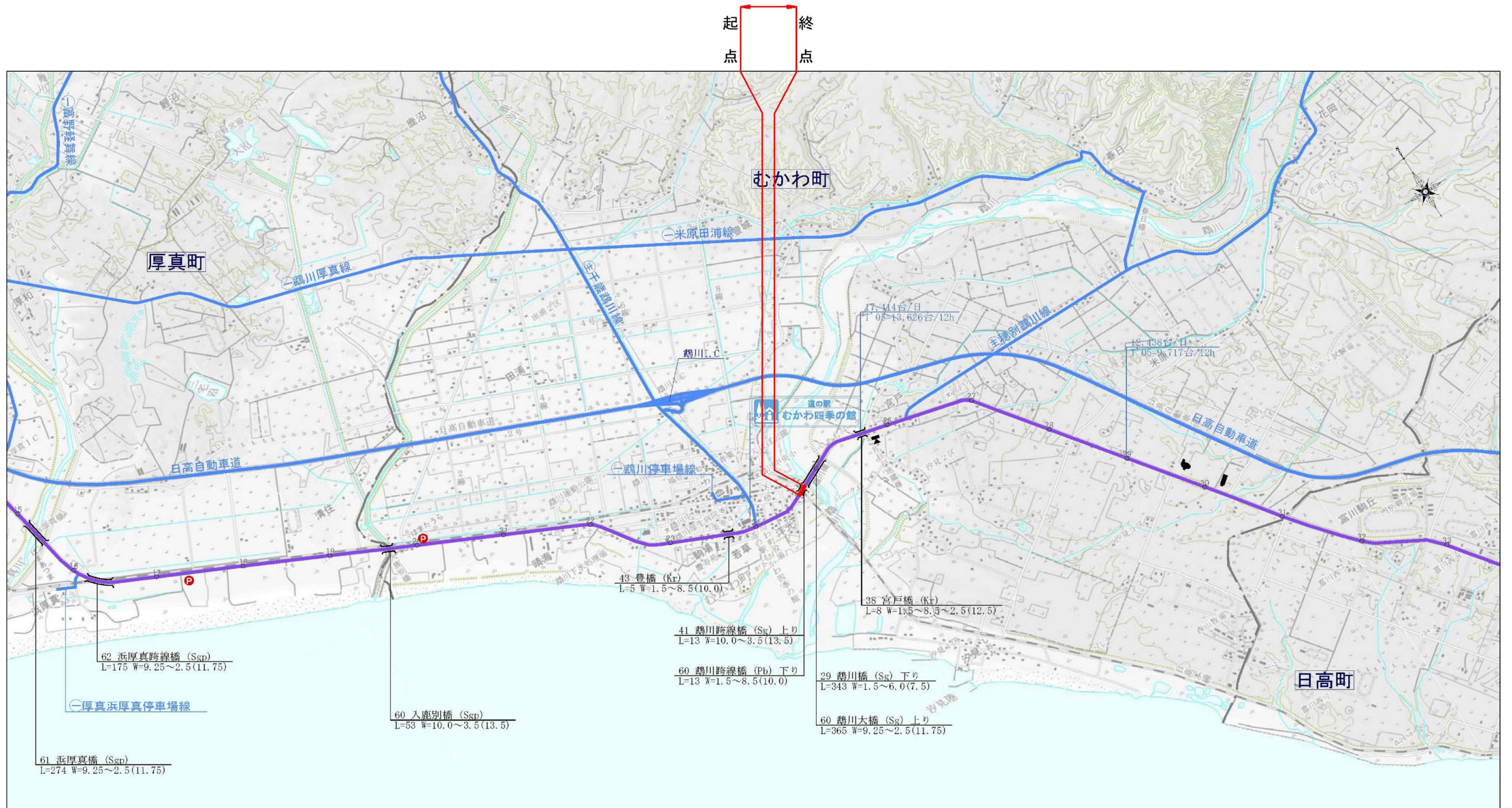
至 新ひだか町

新冠郡新冠町字本町


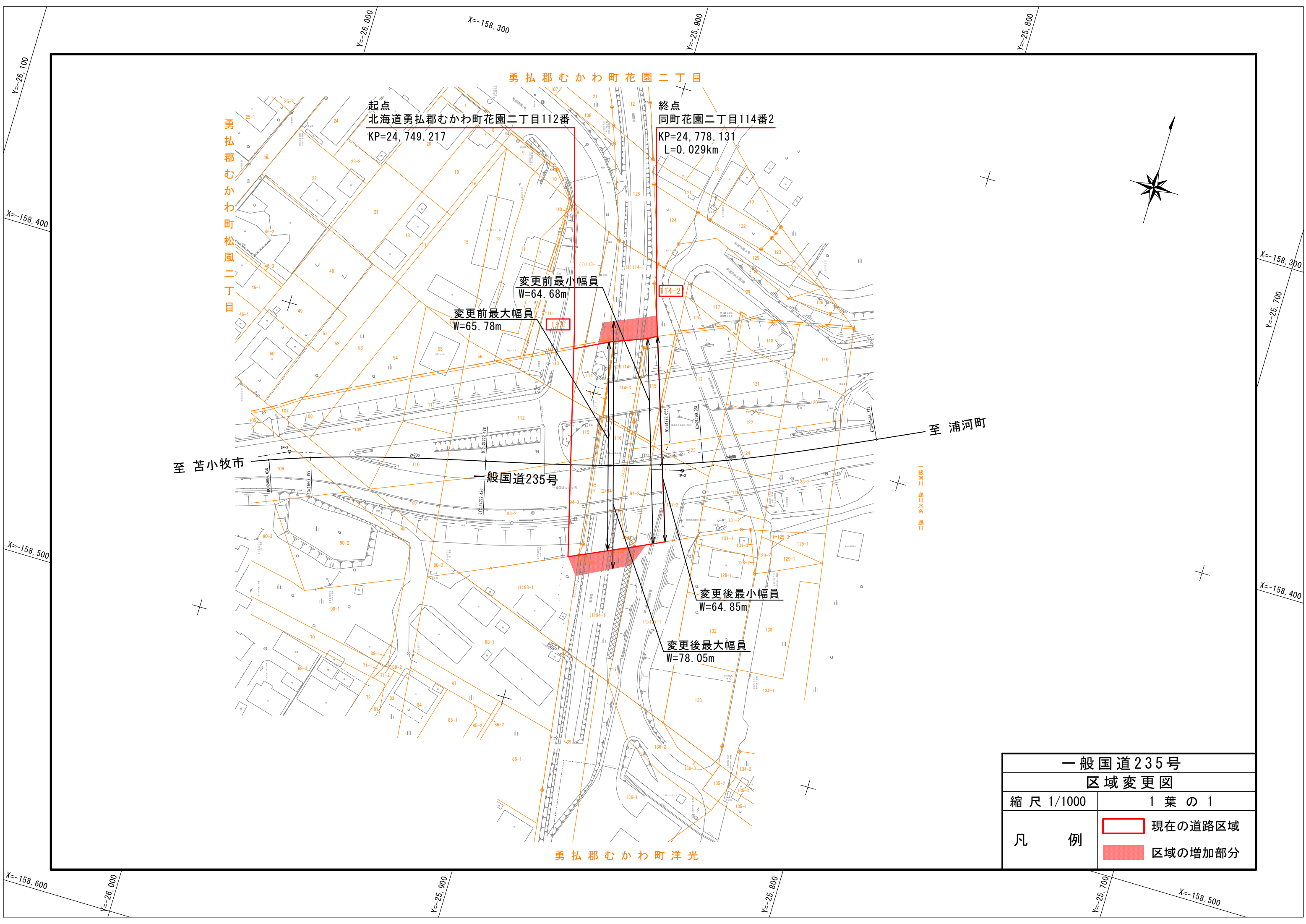
【R235及びR237 新冠町東町交差】	
一般国道235号	
区域変更図	
縮尺 1/1000	2 葉 の 2
凡 例	 現在の道路区域
	 区域の増加部分

一般国道235号 区域変更位置図

起点 北海道勇払郡むかわ町花園二丁目112番 変更前 W=64.68m~65.78m L=0.029km
 終点 同町花園二丁目114番2 変更後 W=64.85m~78.05m L=0.029km



図名	区域変更位置図		
縮尺	1/50000	図番	
事業者名	北海道開発局 室蘭開発建設部		

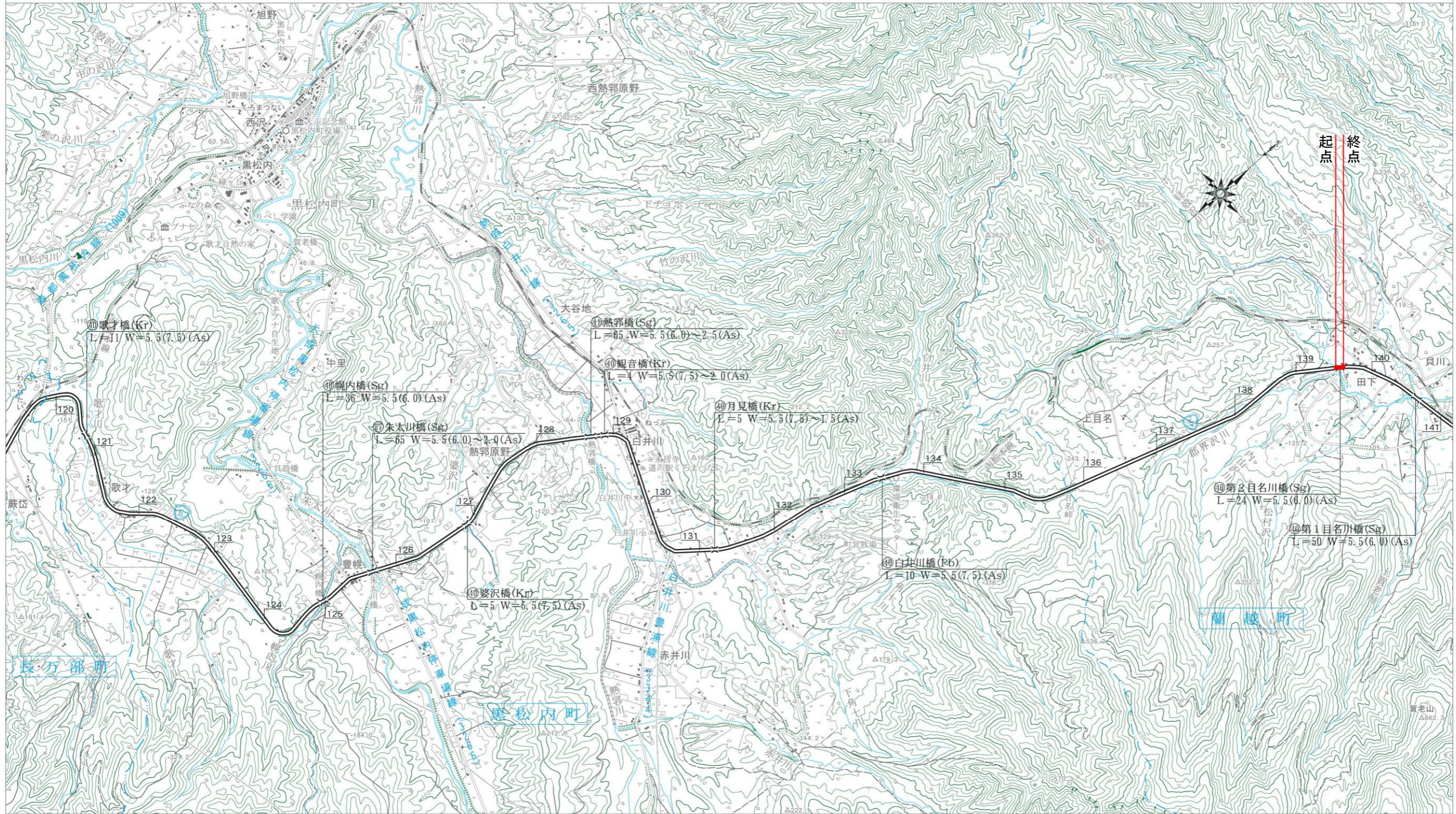


一般国道235号	
区域変更図	
縮尺 1/1000	1 葉 の 1
凡 例	 現在の道路区域
	 区域の増加部分


一般国道5号供用開始位置図

起点 北海道磯谷郡蘭越町字田下156番6地先
 終点 同町字田下156番5 L=0.016km(L=15.984m)

五
号
羊
蹄
国
道
1/7



縮尺 1/50,000 (A3)



供用開始図

S=1 : 500

磯谷郡蘭越町字田下

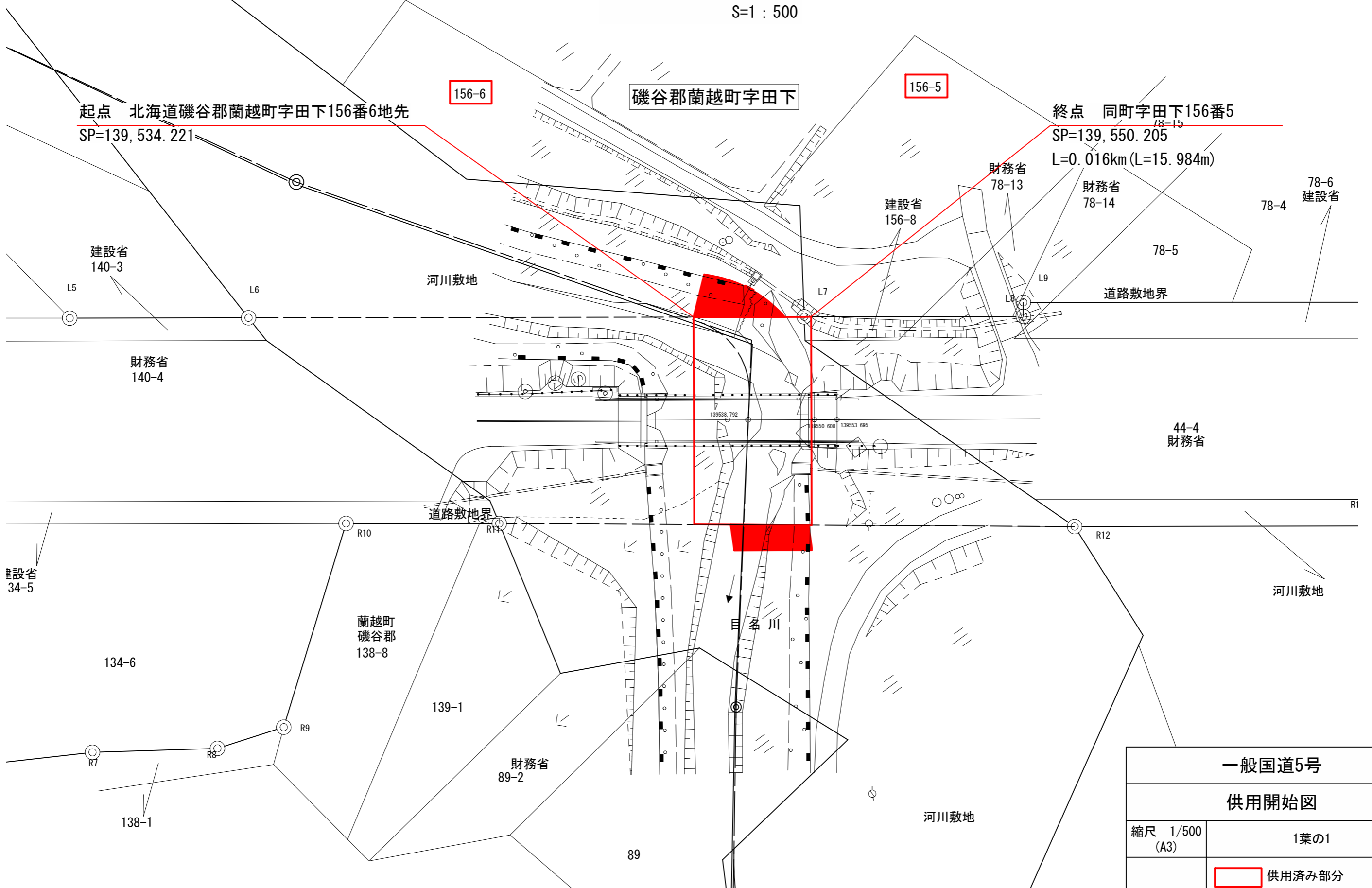
起点 北海道磯谷郡蘭越町字田下156番6地先

SP=139, 534. 221

終点 同町字田下156番5

SP=139, 550. 205

L=0. 016km (L=15. 984m)


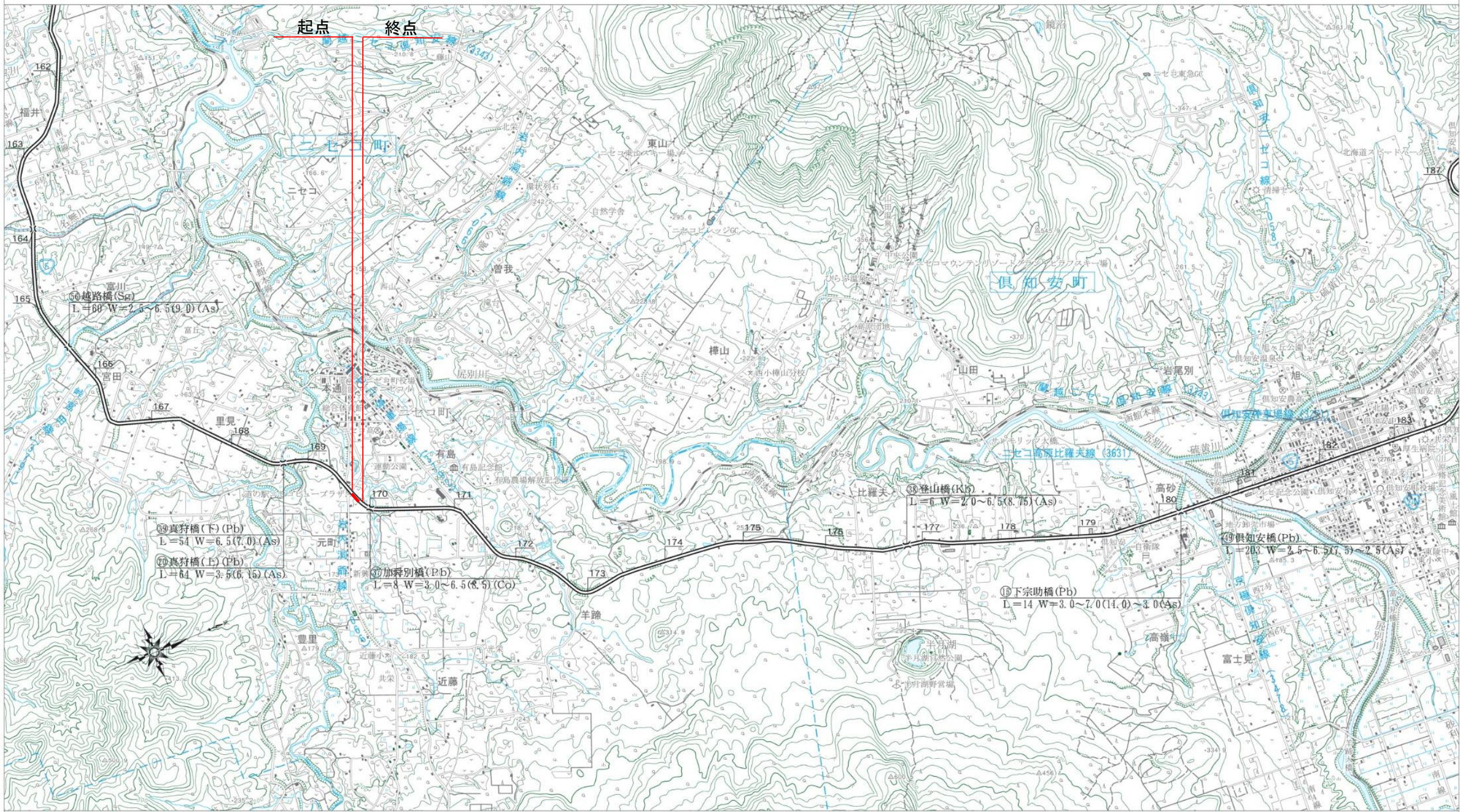


一般国道5号	
供用開始図	
縮尺 1/500 (A3)	1葉の1
凡例	 供用済み部分
	 供用開始する部分

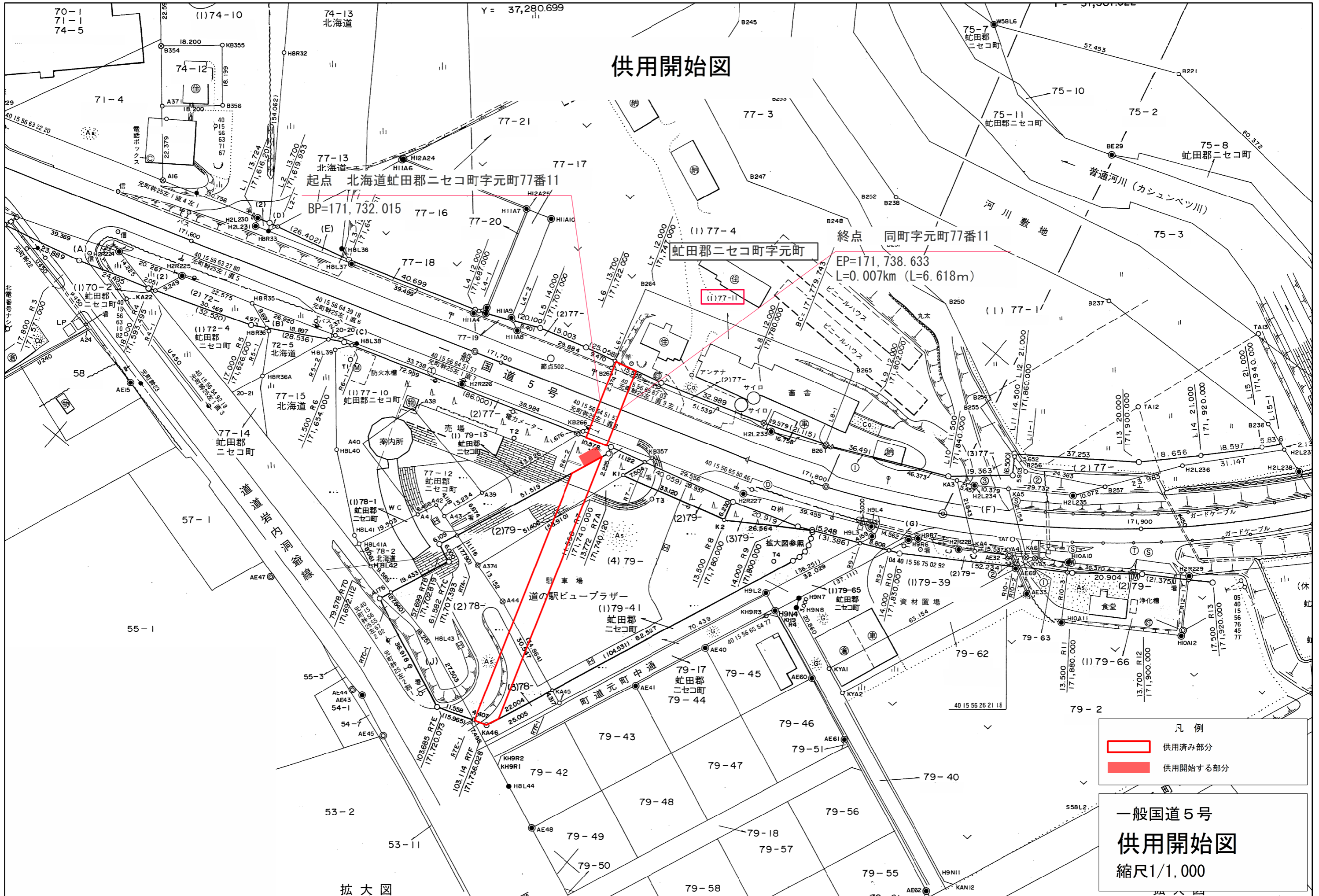
起終点 北海道虻田郡二セコ町字元町77番11地内

L=0.007km(6.618m)

五号羊蹄国道



供用開始図



- 凡例
- 供用済み部分
 - 供用開始する部分

一般国道5号
供用開始図
縮尺1/1,000

拡大図