

○区域変更【令和8年4月23日 告示分】

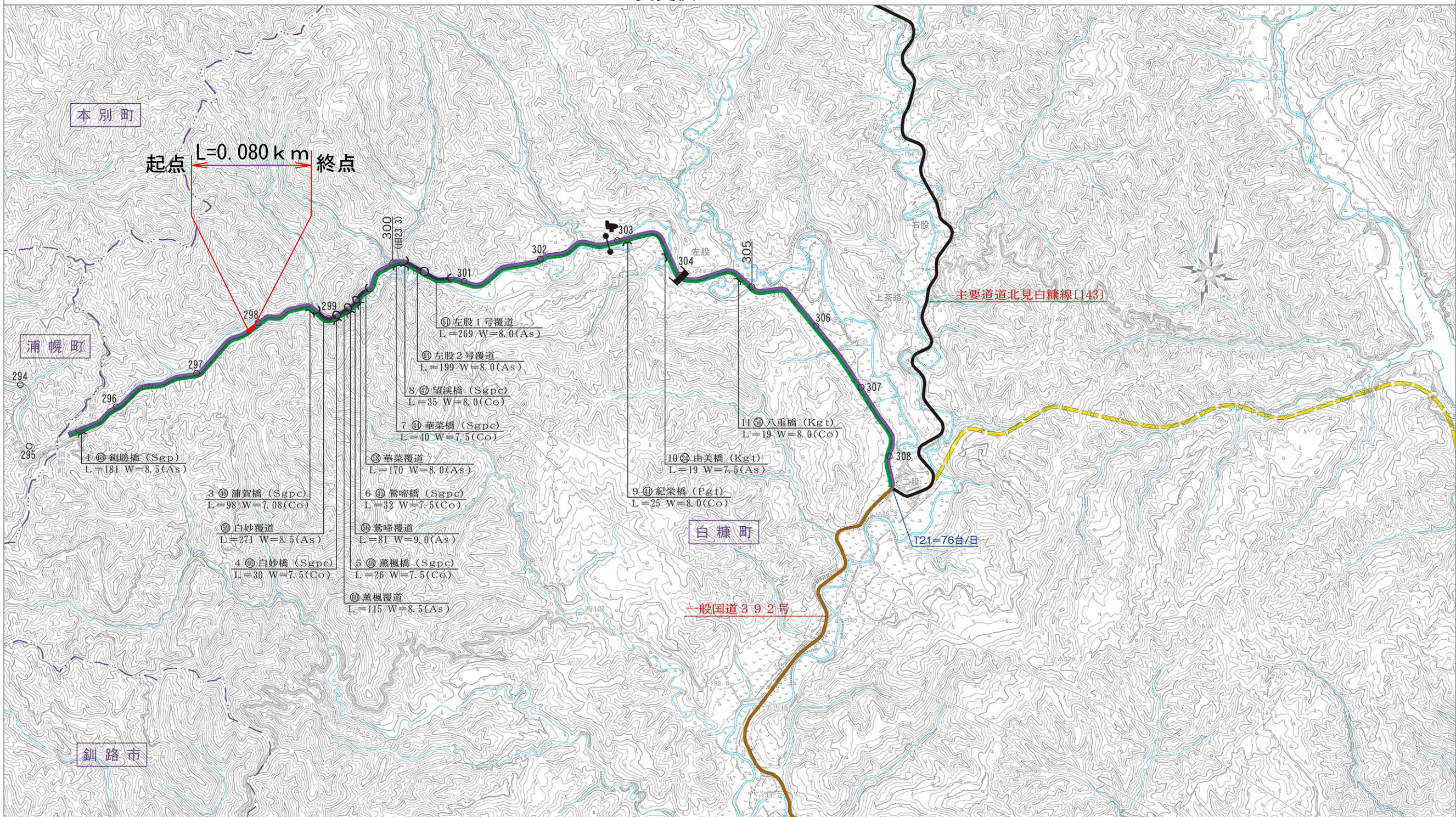
No.	告示日	路線名	区間		変更 前後別	敷地の幅員 メートル	延長 キロメートル	縦覧概要	
			起点	終点				場所	期間
1	2026.4.23	一般国道274号、 392号	北海道白糠郡白糠町白糠甲区47番13地内		前	47.95m~65.02m	L=0.080km	北海道開発局及び 釧路開発建設部	2026.4.23~ 2026.5.7
					後	55.15m~68.54m	L=0.080km		
2	2026.4.23	一般国道239号	北海道上川郡下川町二の橋 679番3	同町二の橋563番	前	21.82m~75.69m	L=0.377km	北海道開発局及び 旭川開発建設部	2026.4.23~ 2026.5.7
					後	21.82m~75.59m	L=0.360km		

一般国道274号及び392号 区域変更位置図

起終点 北海道白糠郡白糠町白糠甲区47番13地内

変更前 W=47.95m~65.02m L=0.080km

変更後 W=55.15m~68.54m L=0.080km



白糠郡白糠町白糠甲区

変更後最小幅員 W=55.15m

変更前最小幅員 W=47.95m

起点

北海道白糠郡白糠町白糠甲区
47番13
BP=297,780.771

終点

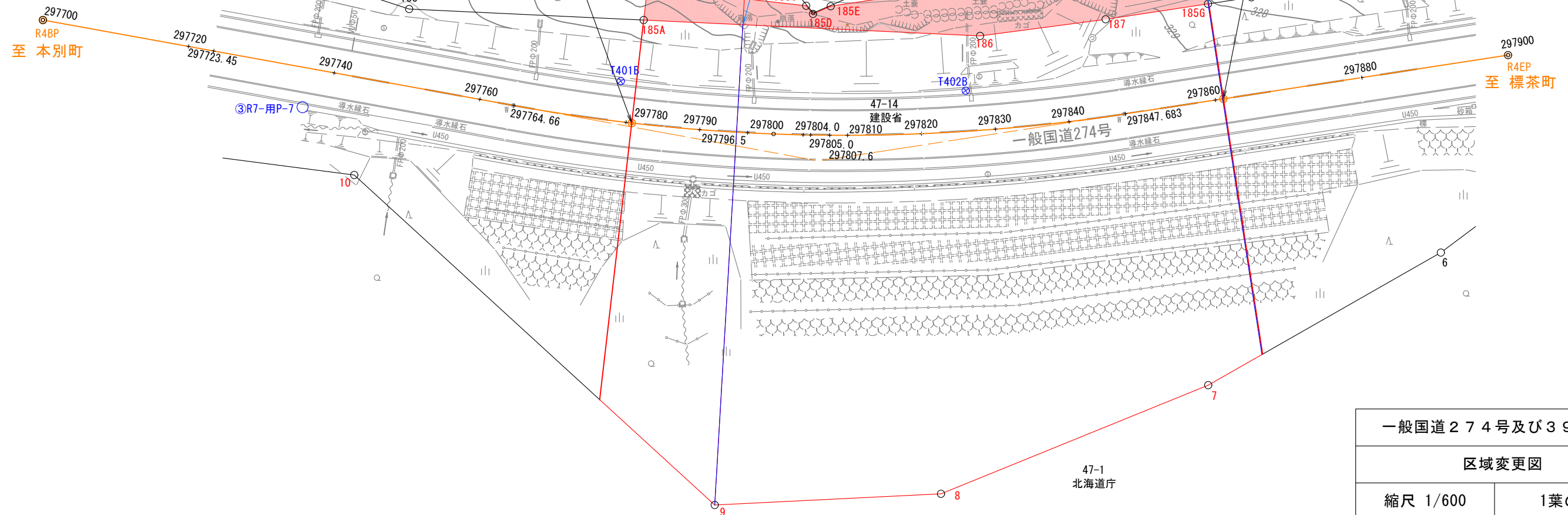
同町白糠甲区47番13
EP=297,861.084
L=0.080km

変更後最大幅員 W=68.54m

国有林1045林班
い小班

変更前最大幅員 W=65.02m

47-13



一般国道274号及び392号	
区域変更図	
縮尺 1/600	1葉の1
凡例	<div style="display: flex; align-items: center;"> <div style="width: 15px; height: 10px; border: 1px solid black; margin-right: 5px;"></div> 現在の道路区域 </div> <div style="display: flex; align-items: center; margin-top: 5px;"> <div style="width: 15px; height: 10px; background-color: red; margin-right: 5px;"></div> 区域の増加部分 </div>

47-1
北海道庁

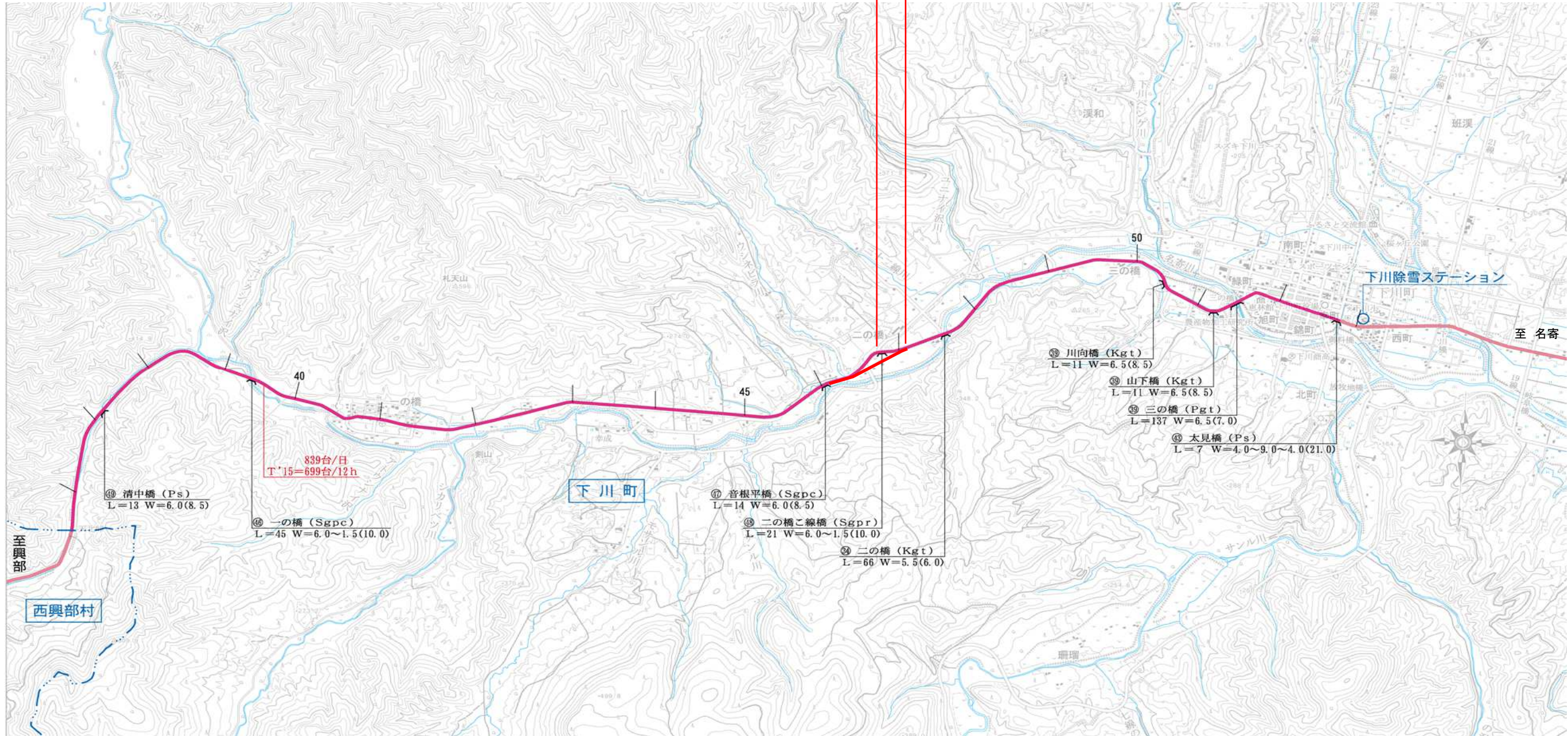
一般国道239号 区域変更位置図

起点: 北海道上川郡下川町二の橋679番3

終点: 同町二の橋563番

変更前 W=21.82m~75.69m L=0.377km

変更後 W=21.82m~75.59m L=0.360km



縮尺 1/50,000

区域変更図

変更前起点
北海道上川郡下川町二の橋679番3

KP=46,791.531

変更前・後終点
同町二の橋563番

KP=47,169.024

変更前延長 L=0.377km
変更後延長 L=0.360km

変更後起点
KP=46,809.195

変更後最大幅員
W=75.59m

上川郡下川町二の橋

変更前最大幅員
W=75.69m

変更後最小幅員
W=21.82m

変更前最小幅員
W=21.82m

二の橋北一号第一支線

574	
一般国道239号	
区域変更図	
縮尺 1/1000 1 葉の 1	
凡 例	 変更後の道路区域
	 区域の減少部分
	 町道と重複する部分

