

○区域変更【令和8年6月5日 告示分】

No.	告示日	路線名	区間		変更 前後別	敷地の幅員 メートル	延長 キロメートル	縦覧概要	
			起点	終点				場所	期間
1	2026.6.5	一般国道5号	北海道余市郡余市町大川町 12丁目3番1	同町大川町12丁目16番1	前	44.79m~59.16m	L=0.061km	北海道開発局及び 小樽開発建設部	2026.6.5~ 2026.6.19
					後	21.70m~21.87m	L=0.061km		

一般国道5号 区域変更位置図

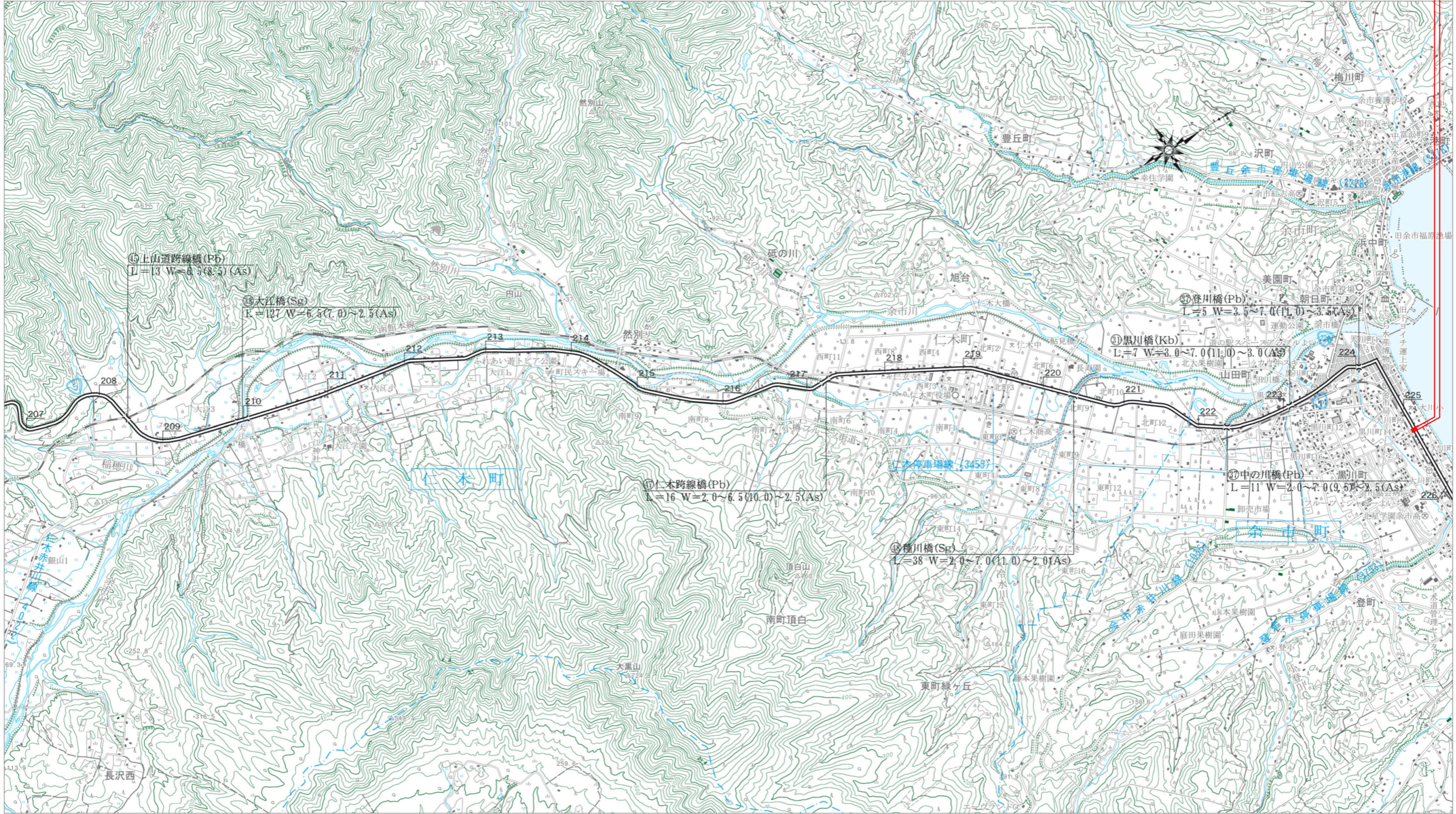
起点 北海道余市郡余市町大川町12丁目3番1

終点 同町大川町12丁目16番1

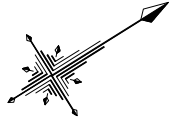
変更前 W=44.79~59.16 L=0.061km

変更後 W=21.70~21.87 L=0.061km

起点 終点

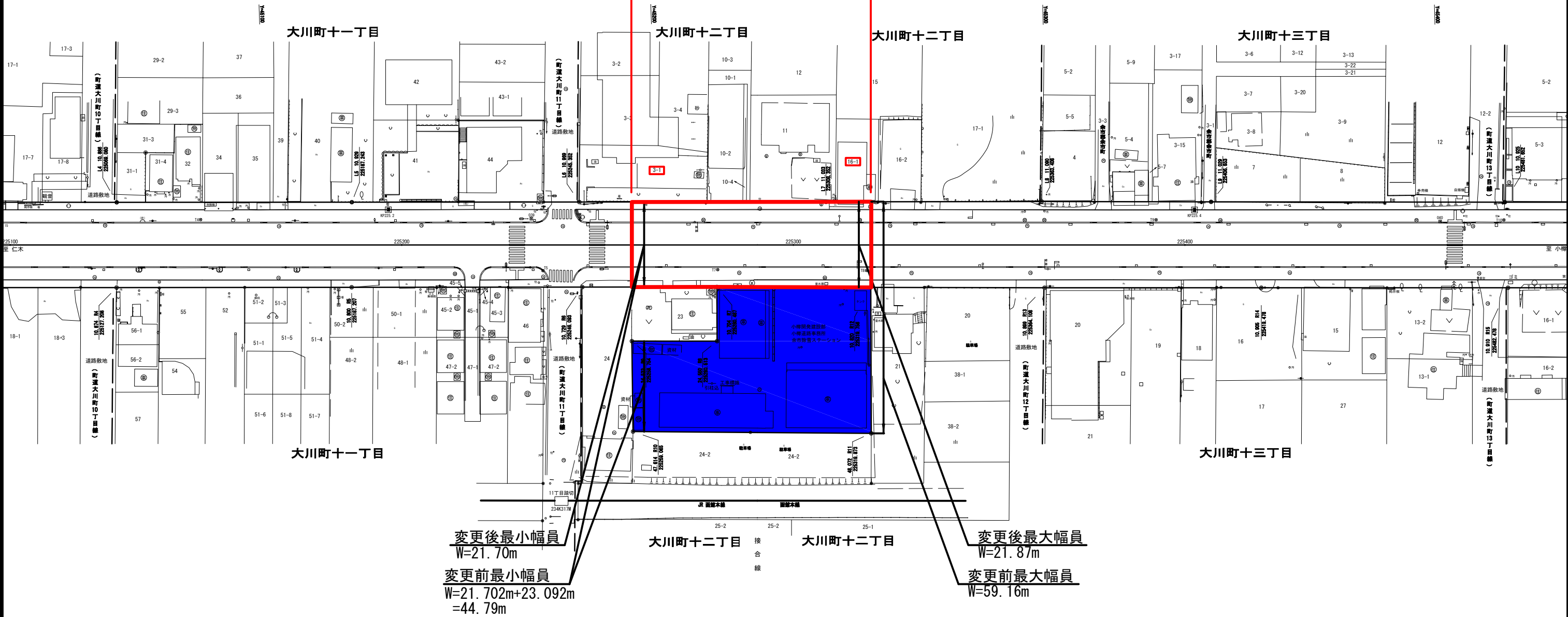


区域変更図



起点
北海道余市郡
余市町大川町 1 2 丁目 3 番 1
KP=225.258.753

終点
同町大川町 1 2 丁目 1 6 番 1
KP=225.319.873
L=0.061km(L=61.12m)



変更後最小幅員
W=21.70m
変更前最小幅員
W=21.702m+23.092m
=44.79m

変更後最大幅員
W=21.87m
変更前最大幅員
W=59.16m

一般国道5号	
区域変更図	
縮尺1/1,000	1葉の1
凡例	<div style="display: inline-block; width: 15px; height: 10px; border: 1px solid red; margin-right: 5px;"></div> 変更後の道路区域 <div style="display: inline-block; width: 15px; height: 10px; background-color: blue; margin-right: 5px;"></div> 区域減少部分