

○区域変更【令和6年4月19日 告示分】

No.	告示日	路線名	区間		変更前後別	敷地の幅員 メートル	延長 キロメートル	縦覧概要	
			起点	終点				場所	期間
1	2024.4.19	北海道横断自動車道黒松内釧路線	北海道白糠郡白糠町オレウケナイ1番1		前	59.01 m ~ 86.90 m	L=0.100 km	北海道開発局及び 釧路開発建設部	2024.4.19~ 2024.5.3
					後	59.78 m ~ 114.93 m	L=0.100 km		
2	2024.4.19	一般国道239号	北海道苫前郡苫前町字霧立 国有林留萌森林計画区留萌 南部森林管理署2166林班 ぬ小班	同町字霧立国有林留萌森林 計画区留萌南部森林管理署 2166林班ほ小班	前	25.53 m ~ 34.69 m	L=0.116 km	北海道開発局及び 留萌開発建設部	2024.4.19~ 2024.5.3
					後	25.53 m ~ 44.60 m	L=0.116 km		

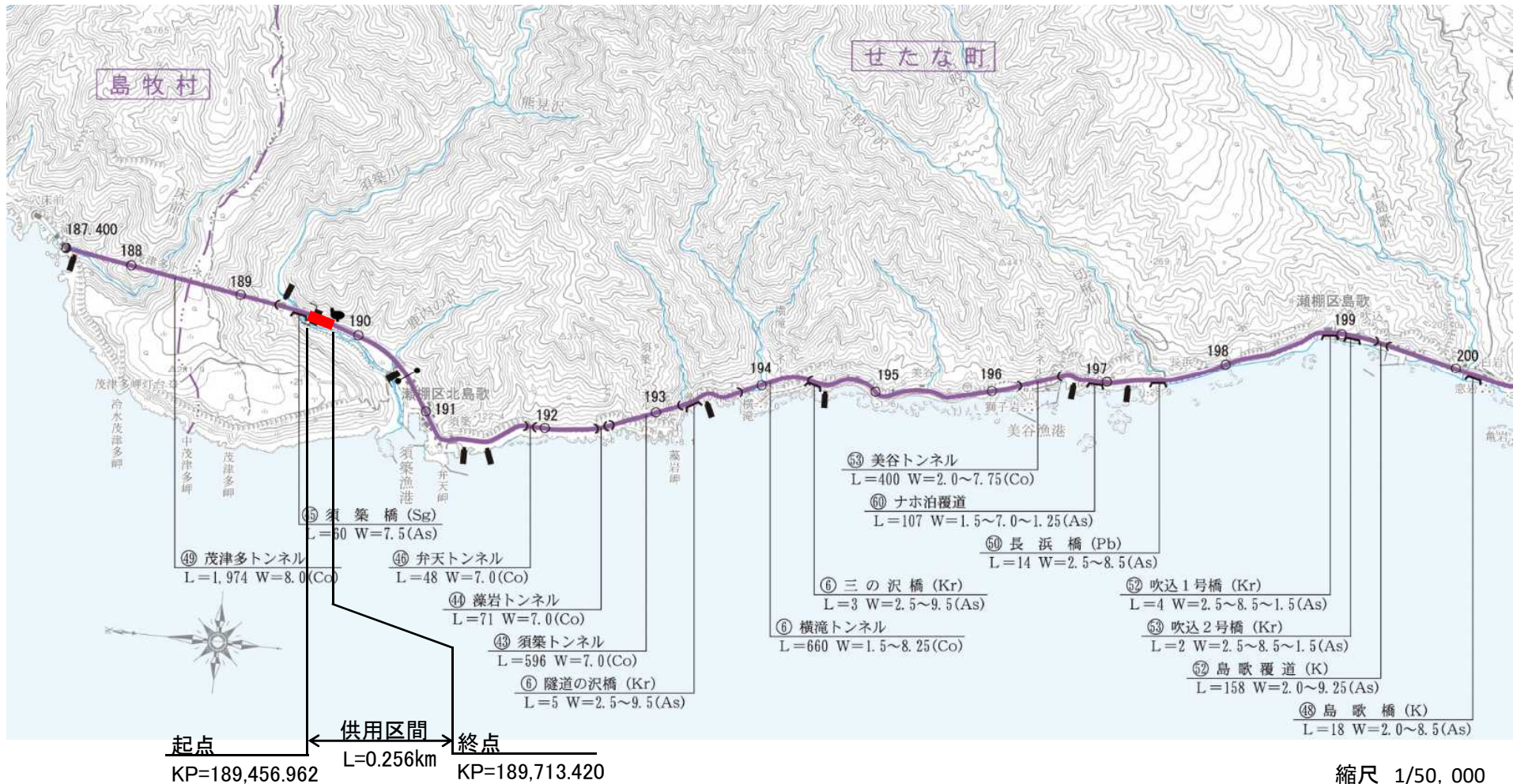
○供用開始【令和6年4月19日 告示分】

No.	告示日	路線名	区間		変更前後別	敷地の幅員 メートル	延長 キロメートル	縦覧概要	
			起点	終点				場所	期間
1	2024.4.19	一般国道229号 及び276号	北海道久遠郡せたな町瀬棚区北島歌国有林渡島檜山森 林計画区渡島森林管理署5047林班ろ小班		前	-	L=0.025 km	北海道開発局及び 函館開発建設部	2024.4.19~ 2024.5.3
					後				

一般国道229号及び276号 供用開始位置図

起終点 北海道久遠郡せたな町瀬棚区北島歌国有林渡島檜山森林計画区渡島森林管理署5047林班ろ小班地内

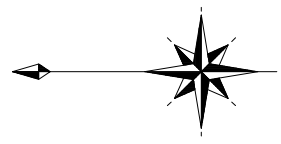
L=0.256km



久遠郡せたな町瀬棚区島歌

渡島檜山森林計画区

渡島森林管理署



起点
北海道久遠郡せたな町瀬棚区島歌国有林渡島檜山
森林計画区渡島森林管理署5420林班い小班地内

終点
北海道久遠郡せたな町瀬棚区島歌国有林渡島檜山
森林計画区渡島森林管理署5420林班い小班地内

L=0.025km

SP=199,378.811

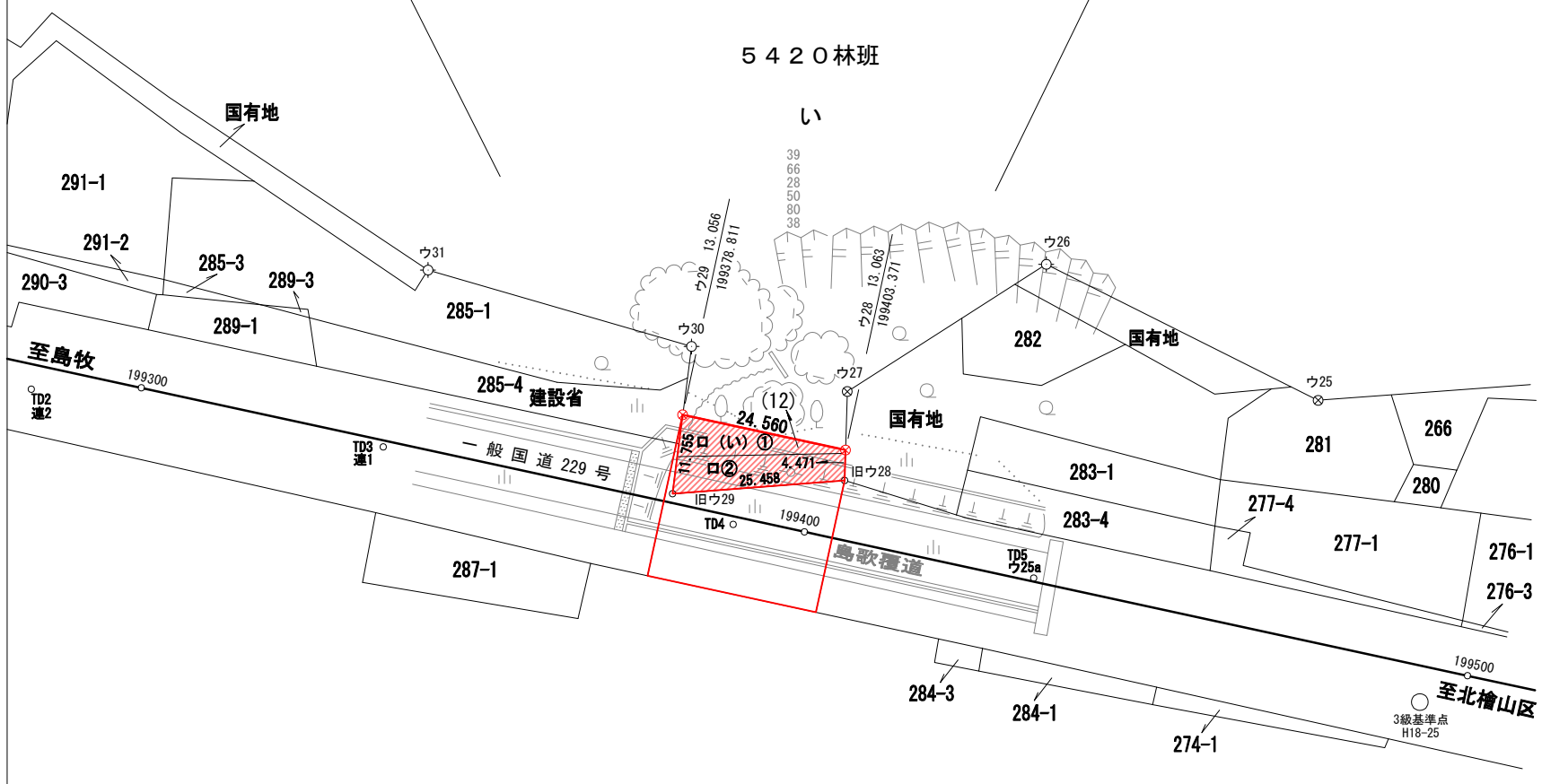
SP=199,404.192

平成26年度調査起点
SP=199378.811
X=-163874.238
Y=-33128.961

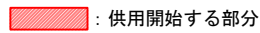
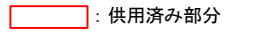
平成26年度調査終点
SP=199403.371
X=-163898.238
Y=-33134.177

5420林班

い



世界測地系

供用開始平面図	
一般国道229号及び276号	
起終点	北海道久遠郡せたな町瀬棚区島歌国有林渡島檜山 森林計画区渡島森林管理署5420林班い小班地内
縮尺	1:1,000 図面番号 1葉の1
凡例	 : 供用開始する部分  : 供用済み部分
函館開発建設部	