

ウポポイ
NATIONAL AINU MUSEUM and PARK
民族共生象徴空間かわたび
ぼっかいどう令和5年8月10日
北海道開発局

旭川市・南富良野町の「かわまちづくり計画」が登録されました

～地域の活性化につながる賑わいある河川空間を創出します～

旭川市と南富良野町が策定した「かわまちづくり計画」が、国土交通省のかわまちづくり支援制度に本日登録されましたのでお知らせします。

国土交通省では、水辺を活かして地域の賑わい創出を目指す取組「かわまちづくり」を推進しています。「かわまちづくり」とは、地域が持つ「資源」や地域の創意に富んだ「知恵」を活かし、地域活性化や観光振興などを目的に、市町村や民間事業者、地域住民等と河川管理者が各々の取組を連携することにより、「河川空間」と「まち空間」が融合した良好な空間を形成し、河川空間を活かして地域の賑わい創出を目指す取組です。

○添付資料

- 別紙1 北海道における「かわまちづくり計画」の登録箇所
- 別紙2 計画の箇所別概要

○伝達式について

かわまちづくり計画の登録を受け、伝達式にて各開発建設部長等から登録証の伝達を行うほか、関係者による記念撮影等を予定しています。伝達式に関しては、後日お知らせいたします。

全国の取組は以下の国土交通省ホームページでご確認いただけます。

かわまちづくりHP：<https://www.mlit.go.jp/river/kankyo/main/kankyou/machizukuri/>



「かわまちづくり支援制度」の概要は、以下の北海道開発局ホームページに掲載しています。https://www.hkd.mlit.go.jp/ky/kn/kawa_kei/ud49g7000000ahtj.html

かわたび
ぼっかいどう

川（かわ）の自然環境や景観、水辺の活動、サイクリング環境等、川に関する情報を効果的に発信するとともに、地域と連携して、魅力的な水辺空間の創出、水辺利活用を促進し、北海道らしい地域づくり・観光振興に貢献する「かわたびぼっかいどう」を推進します。

【問合せ先】

○かわまちづくり支援制度について

国土交通省 北海道開発局 電話（代表）011-709-2311

建設部 河川工事課 河川技術対策官 古溝 幸永（内線5313）



上席治水専門官 大西 正容（内線5967）

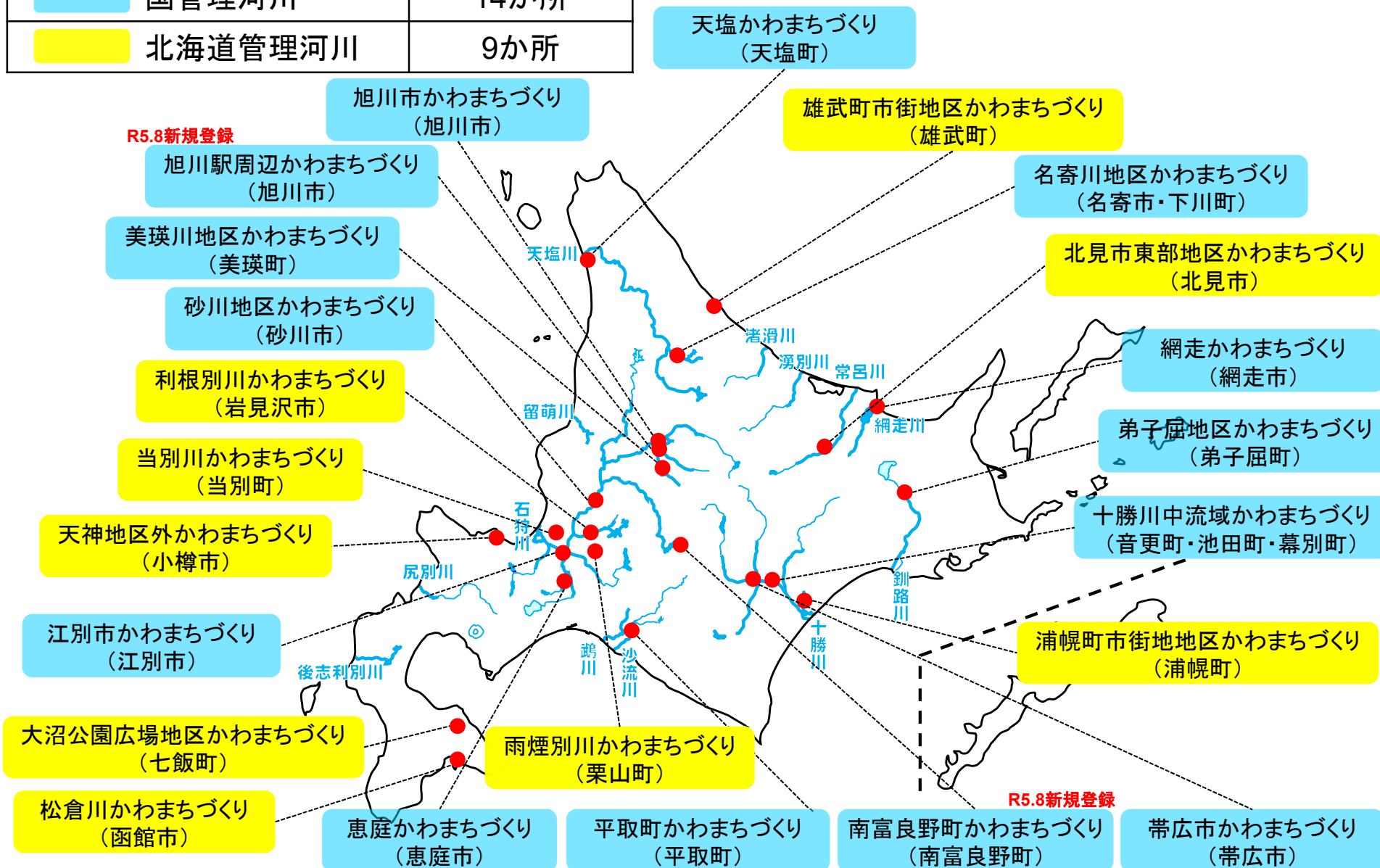
北海道開発局ホームページ <https://www.hkd.mlit.go.jp/>



北海道における「かわまちづくり計画」の登録箇所

【別紙1】

	R5.8.10時点
 国管理河川	14か所
 北海道管理河川	9か所



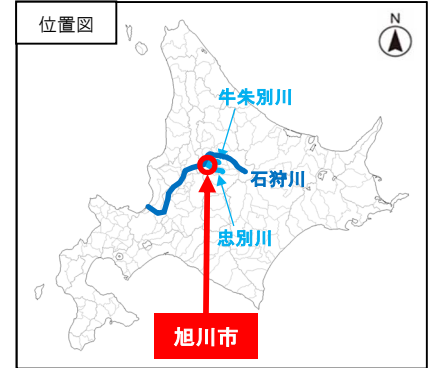
あさひかわえきしゅうへん あさひかわし
「旭川駅周辺かわまちづくり」(北海道旭川市)

【別紙2-1】

対象河川：一級河川 石狩川水系忠別川・牛朱別川【国管理河川】

市町村名：北海道旭川市

推進主体：旭川市



1. 概要

旭川市では「第8次旭川市総合計画」に基づき、食と農等の様々な地域の資源や特性を活かし、地場産業の振興やブランド力の向上等、地域経済の活性化を図っています。市民がスポーツに取り組み、競技力の向上や健康増進・心身のリフレッシュを図ることができるようスポーツに親しめる環境づくりを進めています。

この取組を充実させるため、本計画では、地域観光のゲートウェイであるJR旭川駅南側地区と忠別川・牛朱別川が一体となった水辺整備を行い、観光・まちづくりによる賑わいの創出により、旭川市街地の地域活性化を図ります。

国土交通省では、この取組に対し、必要な河川管理施設の整備のほか、河川空間において営利活動を実施する場合には、河川敷地占用許可準則22条に基づく、都市・地域再生等利用区域の指定等の支援を実施していきます。

2. ハード施策の内容

国土交通省：【忠別川】親水広場、取付道路【牛朱別川】側帯

旭川市：【忠別川】橋梁標示、周遊コース案内看板、【牛朱別川】路面標示

3. ソフト施策の内容

国土交通省：都市・地域再生等利用区域の指定 等

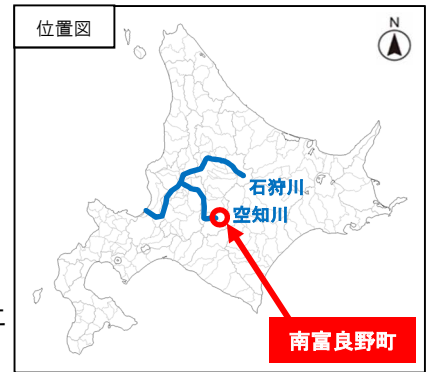
旭川市：水辺を周遊する広域的なサイクリング・フットパスコースの設定、水辺空間での新たなイベント・アウトドア利用の企画、冬のアクティビティプランの設定、水辺空間を活用した環境教育の推進 等



※今後、工事実施のための詳細な設計等を実施することにより、実施内容を変更する場合があります。

みなみふらのちょう
「南富良野町かわまちづくり」(北海道南富良野町) 【別紙2-2】

対象河川：一級河川 石狩川水系空知川【国管理河川】
 市町村名：北海道空知郡南富良野町
 推進主体：南富良野町



1. 概要

南富良野町では「南富良野町第6次総合計画」に基づき、かなやま湖周辺や空知川等の自然環境の保全と、これらを活用した自然体験観光を振興するとともに新たな観光基盤の整備を進め、通年型の観光地づくりを目指しています。観光ガイドの育成、ホームページ等を活用した効果的なPRを推進しているところです。

この取組を充実させるため、本計画では、今後整備されるMIZBEステーションや近傍に位置する道の駅「南ふらの」と空知川が一体となった水辺整備を行い、広域観光・まちづくりによる賑わいの創出により、幾寅地区を含む南富良野町の地域活性化に寄与することを目指します。

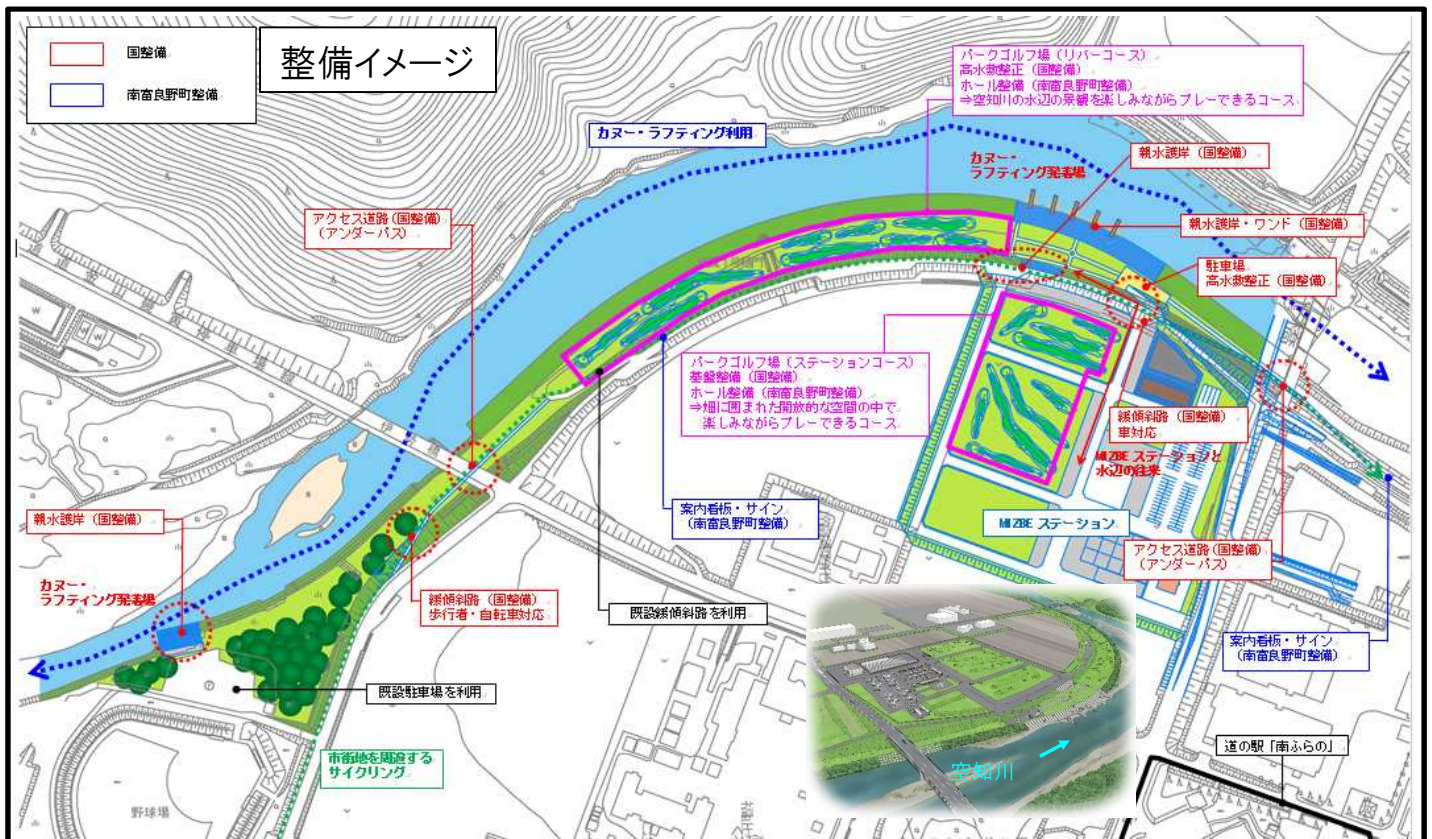
国土交通省では、この取組に対し、必要な河川管理施設の整備のほか、河川空間において営利活動を実施する場合には、河川敷地占用許可準則22条に基づく、都市・地域再生等利用区域の指定等の支援を実施していきます。

2. ハード施策の内容

国土交通省：親水護岸、高水敷整正(パークゴルフ場基盤整備)、アクセス通路(アンダーパス)
 南富良野町：パークゴルフ場、案内看板・サイン

3. ソフト施策の内容

国土交通省：都市・地域再生等利用区域の指定等の支援
 南富良野町：空知川の水辺空間を活用した夏季・冬季の新たなアクティビティの企画、MIZBEステーション内の展示・多目的利用、水辺とまちをつなぐ周遊観光コースの設定 等



※今後、工事実施のための詳細な設計等を実施することにより、実施内容を変更する場合があります。