

## 「シーニックバイウェイ北海道」「かわたび北海道」と連携して 外国人ドライブ観光客の周遊を促進！

～スマートフォン用アプリケーションを活用した外国人ドライブ観光促進の強化～

北海道開発局は、本年4月に協定を締結した株式会社ナビタイムジャパンとともに、北海道における外国人ドライブ観光の促進に取り組んでいます。

今般、同社のスマートフォン用アプリケーション「Drive Hokkaido!」を活用し、「シーニックバイウェイ北海道」及び「かわたび北海道」の取組と連携して、地域の魅力ある道路景観や迫力あるダム景観を観光資源として外国人観光客に発信します。合わせて、韓国語での情報発信も開始し、道内地方部への誘客を強化します。

北海道開発局は、昨年度、株式会社ナビタイムジャパン（本社：東京都港区）を協働実施者として、同社のスマートフォン用アプリケーション「Drive Hokkaido!」を活用した社会実験を実施し、その結果、外国人ドライブ観光の促進により、外国人観光客を道内地方部へ誘導できる可能性があることが分かりました。

今年度も「Drive Hokkaido!」を活用し、特に地方部の魅力的な観光資源等の情報発信による外国人観光客の地方部への誘導及び移動経路等の継続的な把握に取り組んでいます。

この度、下記のとおり、「Drive Hokkaido!」の改良を行い、「シーニックバイウェイ『秀逸な道』」の道路景観や「かわたび北海道」で紹介しているダム景観を、北海道の魅力的な観光資源として外国人観光客に発信します。また、当該アプリでの情報発信は、従来からの英語及び中国語（繁体字）に加え、韓国語での発信を開始します。（別紙）

今後も、北海道開発局が所有する外国人観光客向けのSNSやWEBページも活用し、道路、ダム等の魅力ある景観の情報を発信していきます。

### 記

媒体：スマートフォン用アプリケーション「Drive Hokkaido!」

改良日：平成30年8月9日（15時頃を予定）

追加情報：「シーニックバイウェイ『秀逸な道』」の道路景観 15区間

「かわたび北海道」で紹介しているダム景観 3か所 等

追加言語：韓国語（これまでは英語及び中国語（繁体字））

「Drive Hokkaido!」は以下のURLからダウンロードいただくことが可能です。

<http://hokkaido-travel.navitime.jp/inboundstorage/hkd/contents/html/driving/>

平成29年度「北海道ドライブ観光促進社会実験」実施結果は、以下のURLからご覧いただけます。

<http://www.hkd.mlit.go.jp/ky/ki/renkei/splaat0000017w61.html>

【問合せ先】 国土交通省 北海道開発局 電話（代表）011-709-2311

開発監理部 開発連携推進課 開発企画官 宮崎 貴雄（内線 5433）

開発監理部 開発連携推進課 開発専門官 横田 弘史（内線 5441）

北海道開発局ホームページ <http://www.hkd.mlit.go.jp>



# スマートフォン向けアプリケーション「Drive Hokkaido!」の概要

「世界の北海道」を目指して  
—北海道総合開発計画—

別紙

- 北海道内の魅力的な観光スポットや景観の良いオススメドライブルート情報を発信。
- 現在地周辺のガソリンスタンドや道の駅、北海道の交通ルールなどのドライビングインフォメーションを提供するとともに、それぞれの施設や観光スポット等の位置情報を提供。



対応言語：英語・中国語（繁体字）・  
**韓国語（今回追加）**

【参考】国籍別レンタカー貸渡台数（平成29年度）



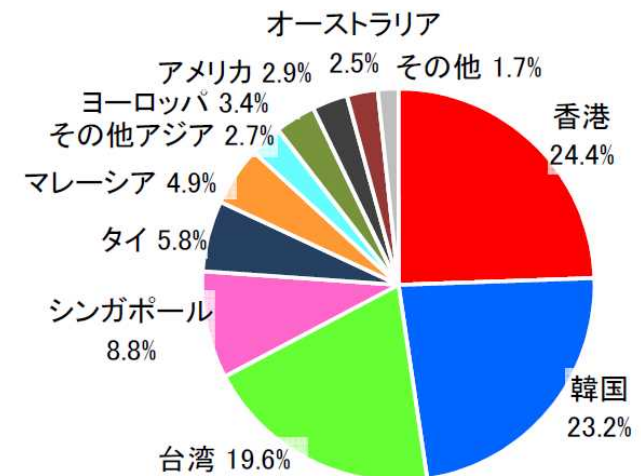
TOP画面



観光スポット情報



パノラミック  
ドライビングルート



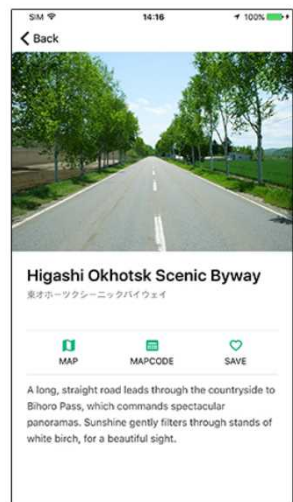
出典：北海道地区レンタカー協会連合会調べ

# 「シーニックバイウェイ『秀逸な道』」の道路景観情報の発信



○北海道開発局は、「シーニックバイウェイ北海道」の取組の一環として、道路景観の重点的保全を行う「シーニックバイウェイ『秀逸な道』」の試行を平成30年4月から実施。道内の国道15区間において、役割を終えた道路附属物の集約等の道路景観の保全を行うとともに、ドライブ観光客等への案内、情報発信等を実施。

○「Drive Hokkaido!」を活用して、この15区間の道路景観を外国人観光客に対して情報発信。



画面イメージ



支笏洞爺ニセコルート  
ウェルカム北海道エリア  
(千歳市)



支笏洞爺ニセコルート  
ニセコ羊蹄エリア  
(京極町)



支笏洞爺ニセコルート  
洞爺湖エリア  
(洞爺湖町)



大雪・富良野ルート  
(上富良野町)



東オホーツク  
シーニックバイウェイ  
(美幌町)



宗谷  
シーニックバイウェイ  
(稚内市)



釧路湿原・阿寒・摩周  
シーニックバイウェイ  
(弟子屈町・美幌町)



函館・大沼・噴火湾  
ルート  
(森町)



萌える天北  
オロロンルート  
(苫前町)



十勝シーニックバイウェイ  
十勝平野・山麓ルート  
(上士幌町)




十勝シーニックバイウェイ  
トカプチ雄大空間  
(清水町・芽室町)



十勝シーニックバイウェイ  
南十勝夢街道  
(広尾町)



札幌シーニックバイウェイ  
藻岩山麓・定山溪ルート  
(札幌市)



どうなん追分  
シーニックバイウェイルート  
(松前町)



天塩川  
シーニックバイウェイ  
(幌加内町)

# 「かわたび北海道」のダム景観の発信

- 北海道開発局は、川の自然環境や景観、水辺の活動、サイクリング環境等、川に関する情報を効果的に発信するとともに、地域と連携して、魅力的な水辺空間の創出、水辺利活用を促進し、北海道らしい地域づくり・観光振興に貢献する「かわたび北海道」プロジェクトを推進。
- 「Drive Hokkaido!」を活用して、「かわたび北海道」で紹介されている3か所のダム景観を外国人観光客に対して情報発信。



画面イメージ



滝里ダム（芦別市）



豊平峡ダム（札幌市）



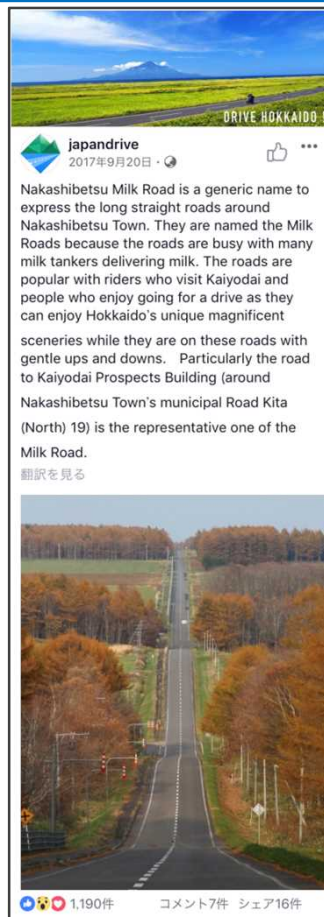
夕張スーパーパロダム（夕張市）

# SNSやWEBページを活用した道路・ダム等の景観の情報発信



- 北海道開発局が所有し、株式会社ナビタイムジャパンが運営するSNSやWEBページで、北海道の魅力的な観光資源等を紹介し、北海道観光への意識醸成を図るとともに、スマートフォン向けアプリケーションのダウンロードを促進。
- 今後、SNSやWEBページも活用し、道路、ダム等の魅力ある景観の情報も発信。

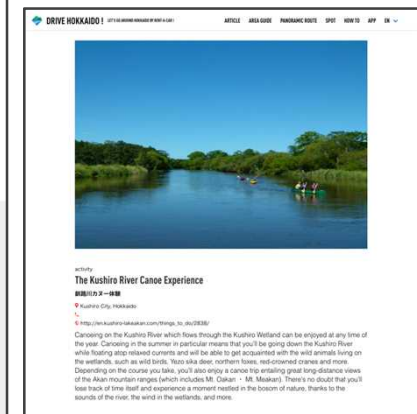
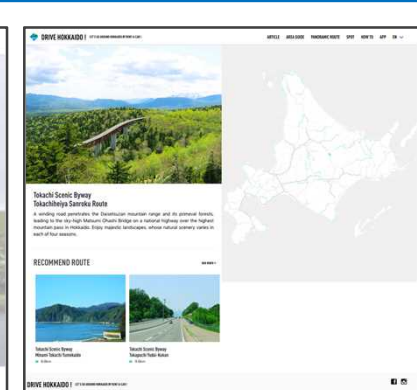
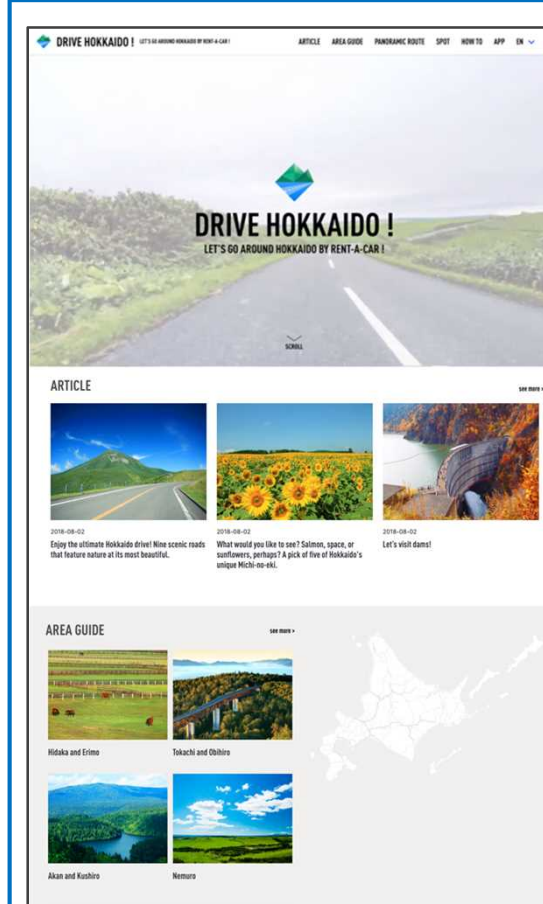
## Facebook 「Drive Hokkaido!」



<https://www.facebook.com/japandrivecom/>



## WEBページ 「Drive Hokkaido!」



<https://hokkaidojapandrive.com/en/>