



平成30年9月7日

平成30年北海道胆振東部地震による鷓川の緊急復旧工事について (第1報)

～平成30年9月7日11:00時点～

9月6日に発生した平成30年北海道胆振東部地震の影響により、国管理区間の鷓川水系鷓川 勇払郡むかわ町汐見地先において、堤防縦・横断亀裂などが生じました。
現在確認されている軽微なものも含め全18箇所のうち、堤防本体に変状がみられる4箇所について、次の出水に備え、緊急的な復旧工事に着手しました。

○水系名 鷓川水系

河川名 鷓川

被災箇所 ①左岸K P 0. 6 付近

②左岸K P 0. 7 付近

③左岸K P 0. 9 付近

④左岸K P 2. 0 付近

被災状況 平成30年北海道胆振東部地震の影響による堤防縦・横断亀裂など

着手日時 平成30年9月7日(金) 10:30

【問合せ先】

国土交通省 北海道開発局 建設部 河川工事課 電話(代表) 011-709-2311

河川技術対策官 田倉 利浩(内線 5313)



河川改修第1係 橋内 英治(内線 5967)

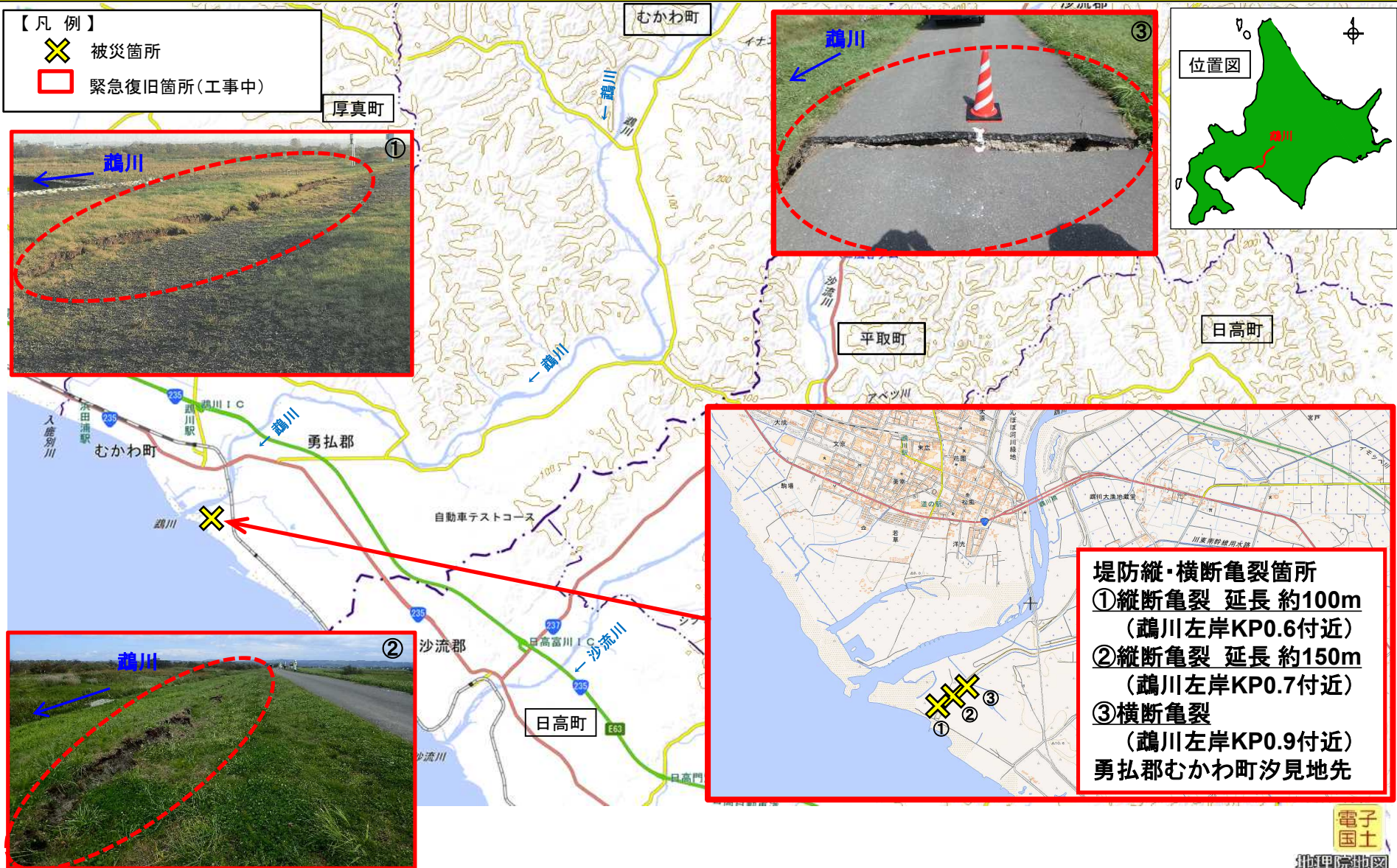
北海道開発局ホームページ <http://www.hkd.mlit.go.jp/>

胆振東部地震の緊急復旧工事について(第1報) [H30 9/7(金)11:00時点]

鷓川水系鷓川の国管理区間において、9月6日に発生した平成30年北海道胆振東部地震の影響による堤防縦・横断亀裂が発生したため、次の出水に備え、7日10:30に緊急復旧工事に着手しました。

【凡例】

-  被災箇所
-  緊急復旧箇所(工事中)





堤防縦・横断亀裂箇所

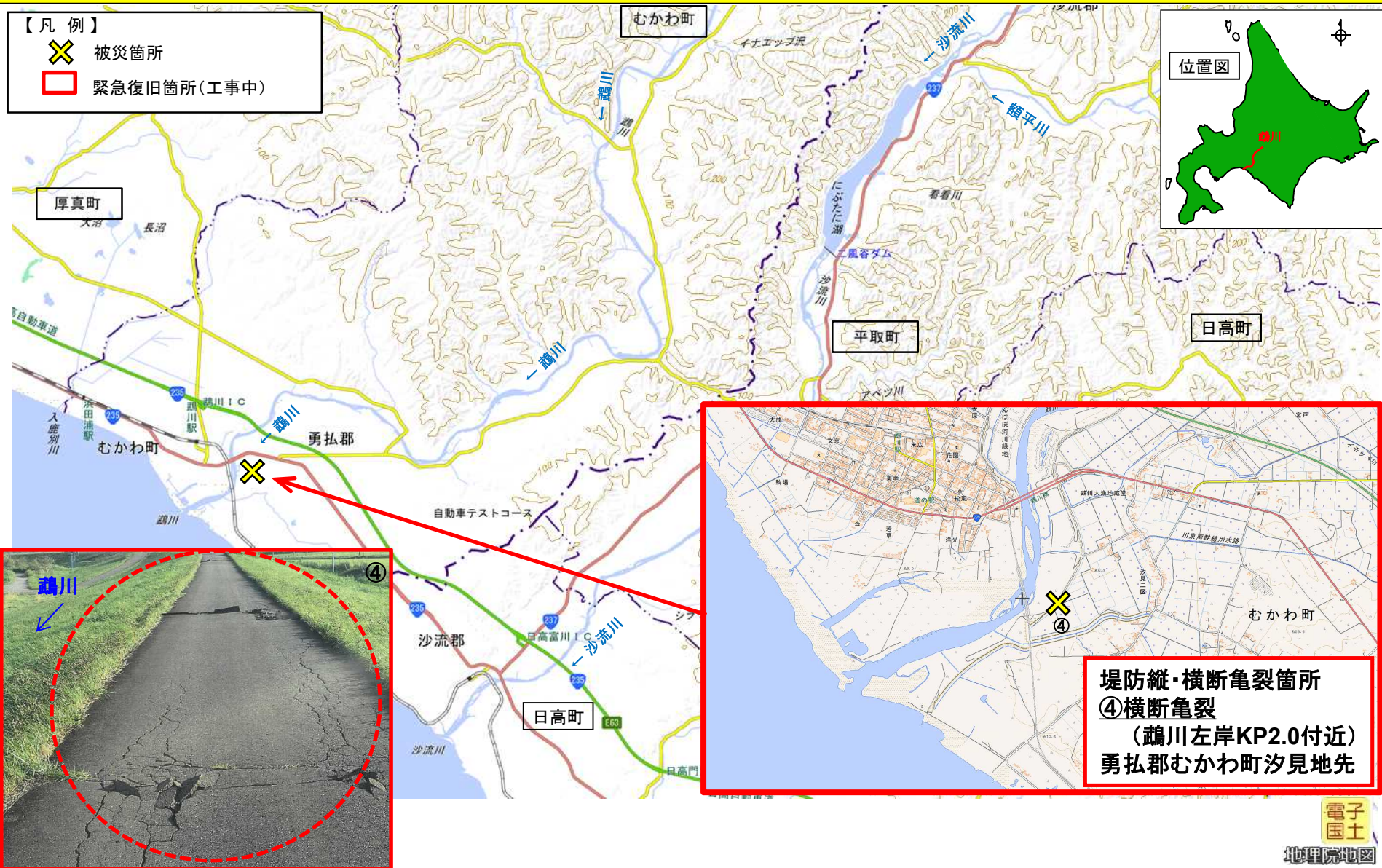
- ①縦断亀裂 延長約100m
(鷓川左岸KP0.6付近)
- ②縦断亀裂 延長約150m
(鷓川左岸KP0.7付近)
- ③横断亀裂
(鷓川左岸KP0.9付近)
勇払郡むかわ町汐見地先

胆振東部地震の緊急復旧工事について(第1報)【H30 9/7(金) 11:00時点】

鷓川水系鷓川の国管理区間において、9月6日に発生した平成30年北海道胆振東部地震の影響による堤防縦・横断亀裂が発生したため、次の出水に備え、7日10:30に緊急復旧工事に着手しました。

【凡例】

-  被災箇所
-  緊急復旧箇所(工事中)



堤防縦・横断亀裂箇所
 ④横断亀裂
 (鷓川左岸KP2.0付近)
 勇払郡むかわ町汐見地先