国土交通省
Ministry of Land, Infrastructure, Transport and Tourism
Press Release
「世界の北海道」を目指して
―北海道総合開発計画―
いのちとくらしをまもる
防　災　減　災
ウポポイ
NATIONAL AINU MUSEUM and PARK
民族共生象徴空間
令和４年８月１８日
室蘭開発建設部　広報官

報　道　機　関　各　位

管内通行止めの状況について（第７報）

令和４年８月１５日からの悪天候の影響により、国道２７４号（日勝峠）で実施している通行止めについて、現在の状況をお知らせします。

現在、被災箇所について、今週中の通行止め解除を目標に復旧作業を進めております。

当該区間を利用される皆様には大変ご迷惑をおかけしますが、ご理解とご協力をお願いいたします。

８月１８日（木）１０時００分現在の室蘭開発建設部管内における国道の通行止め区間について

※国道２７４号（日勝峠）の復旧作業状況は別紙１を参照ください。

※通行止め箇所図および迂回路は、別紙２～４を参照ください。

① 国道４５３号　有珠郡壮瞥町蟠渓18-15～有珠郡壮瞥町上久保内37-50　Ｌ＝２．５ｋｍ
８月１６日　５：００～１６：３０解除済み（大雨による落石の恐れ）

② 国道２７６号　伊達市大滝区三階滝町～千歳市美笛　Ｌ＝１０．３ｋｍ
８月１６日　８：４５～１９：００解除済み（大雨による落石の恐れ）

③ 国道２７４号　沙流郡日高町大颱橋～上川郡清水町石山　Ｌ＝３３．３ｋｍ
８月１６日　９：００～今週中の解除見込み（土砂流入のため）
※天候によっては通行止め解除見込みが変更になることがあります。

④ 国道２３５号　沙流郡日高町厚賀～沙流郡日高町厚賀　Ｌ＝１．９ｋｍ
８月１６日　１０：４５～２０：３０解除済み（冠水のため）

⑤ 国道２３６号　広尾郡広尾町上トヨイ基線～浦河郡浦河町上杵臼　Ｌ＝２７．８ｋｍ
８月１６日　１２：００～８月１７日　１７：００解除済み（土砂流入のため）

※最新の道路通行規制情報はこちらを御覧ください。

「北海道地区道路情報」　http://info-road.hdb.hkd.mlit.go.jp/RoadInfo/index.htm

「室蘭開発建設部公式 Twitter」　@mlit_hkd_mr

【問合せ先】　国土交通省　北海道開発局　室蘭開発建設部　電話 0143-22-9171
広　報　官　西村　敏之　（内線 212）
道路整備保全課　課長　井内　彰宏　（内線 381）
室蘭開発建設部ホームページ　https://www.hkd.mlit.go.jp/mr/

別紙1

【国道274号　日勝峠　復旧作業状況】
（8月18日　6時頃撮影）

【国道274号　日勝峠　復旧作業状況】
（8月18日　6時頃撮影）

室蘭開発建設部管内通行止め箇所図

別紙2

路線名	始点	終点	規制延長	規制時間	備考
①国道453号	有珠郡壮瞥町蟠渓１８－１５	有珠郡壮瞥町上久保内３７－５０	2.5km	16日5：00～16日16：30解除	
②国道276号	伊達市大滝区三階滝町	千歳市美笛	10.3km	16日8：45～16日19：00解除	
③国道274号	沙流郡日高町大颱橋	上川郡清水町石山	33.3km	16日9：00～　通行止め	
④国道235号	沙流郡日高町厚賀	沙流郡日高町厚賀	1.9km	16日10：45～16日20：30解除	
⑤国道236号	広尾郡広尾町上トヨイ基線	浦河郡浦河町上杵臼	27.8km	16日12：00～17日17：00解除	

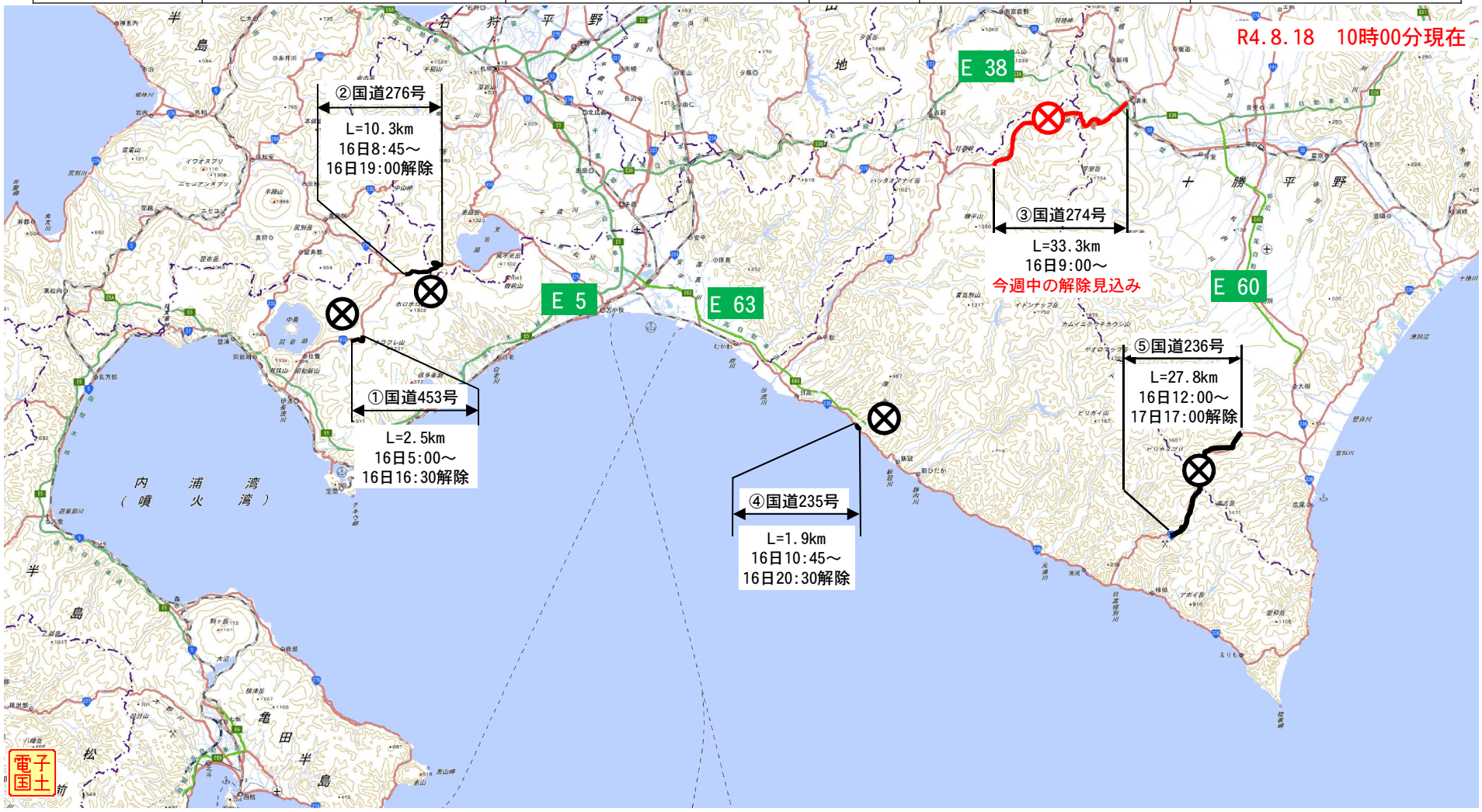

迂 回 路 位 置 図

別紙３

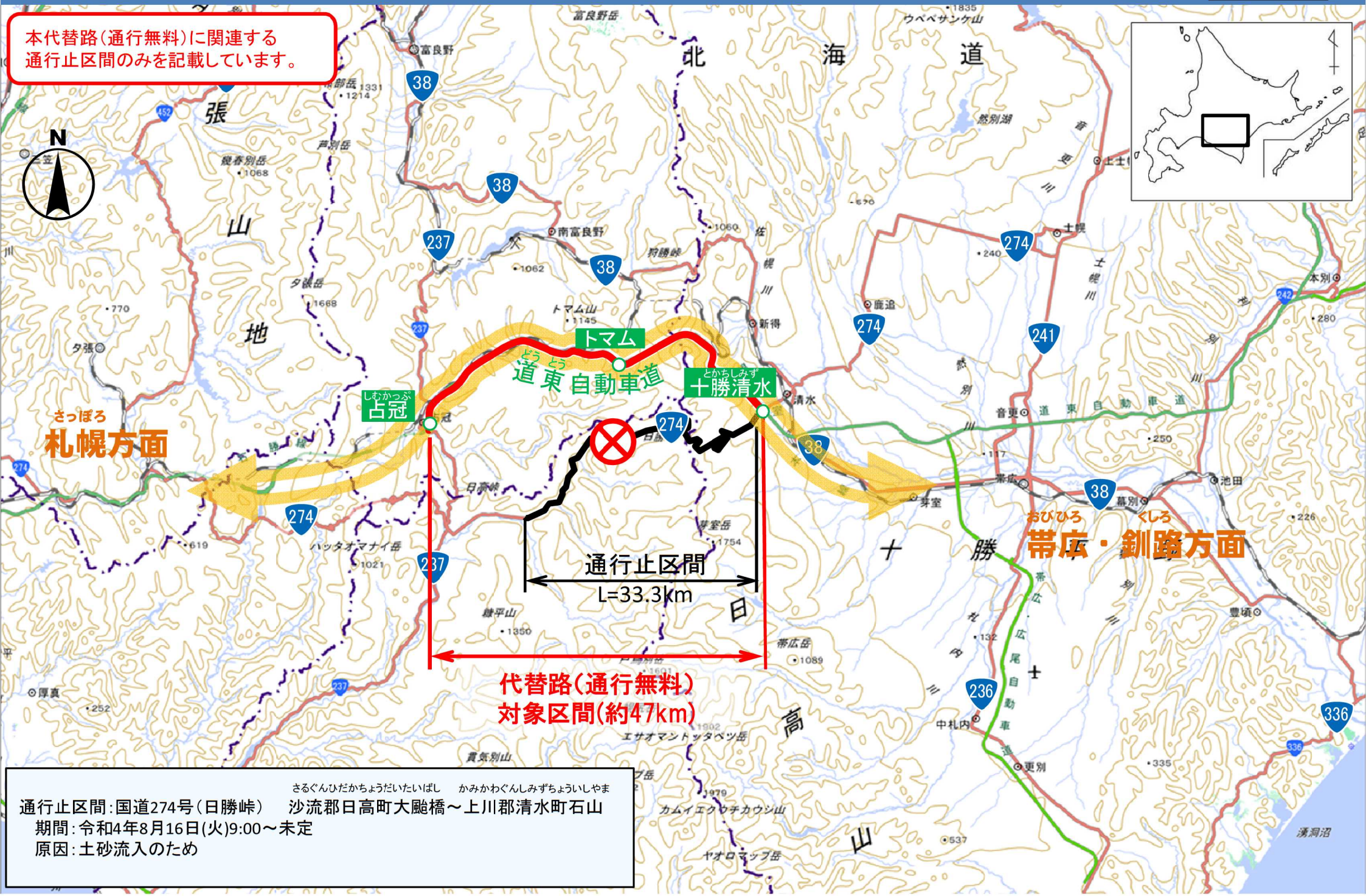

通行止区間：国道274号（日勝峠）　沙流郡日高町大颱橋～上川郡清水町石山
期間：令和4年8月16日(火)9:00～未定
原因：土砂流入のため

別紙４

【対象となるご利用区間（通行無料）】

道東自動車道の占冠IC、トマムIC、十勝清水ICが「入口」かつ「出口」となるご利用

※占冠IC～十勝清水ICの区間を越えて通行する車両は、代替路（通行無料）の対象となりません。
占冠IC～十勝清水ICも含め通常の料金をいただきます。

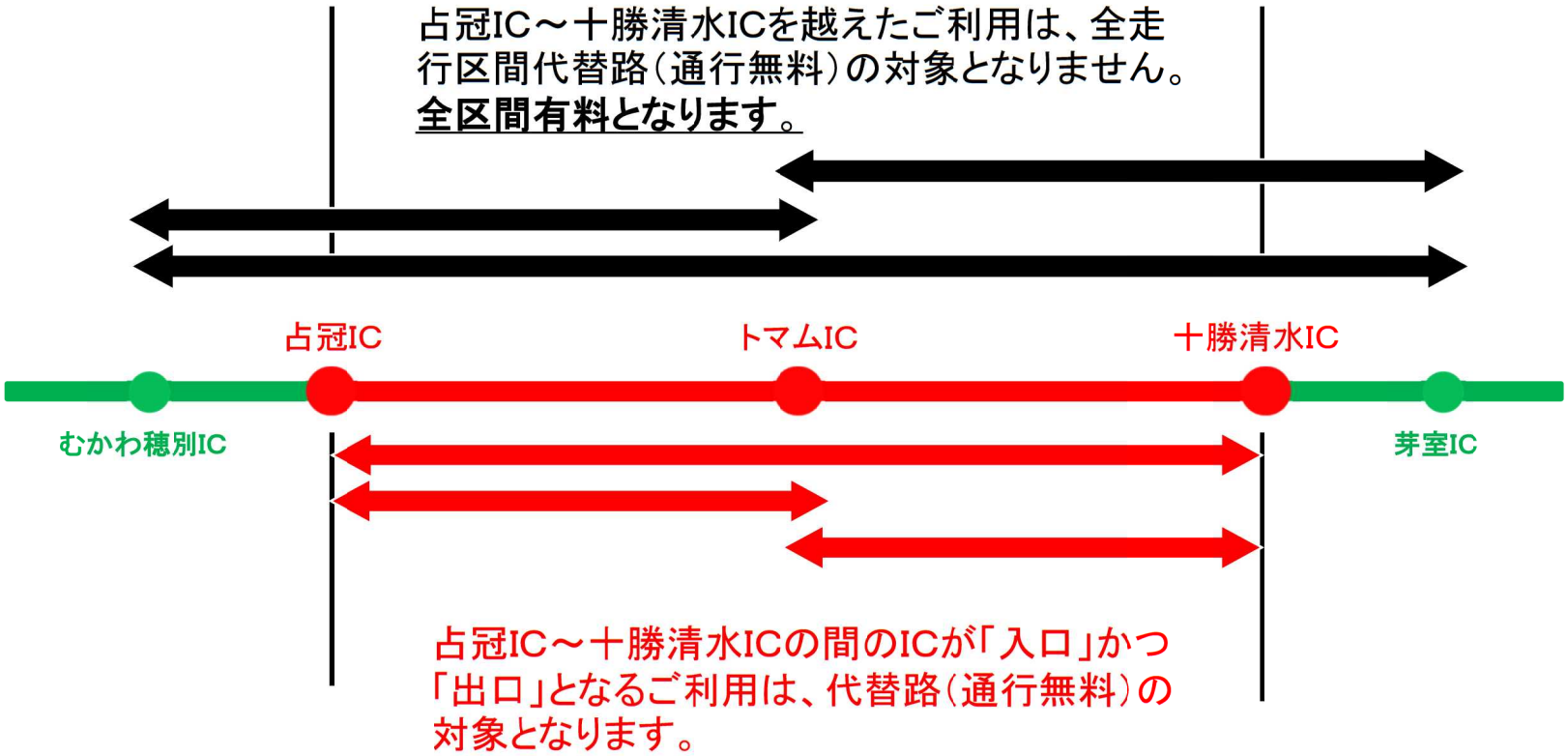

（例）

・札幌南ICから十勝清水ICまでご利用：占冠IC～十勝清水ICを越えたご利用のため、札幌南IC～十勝清水ICの料金（全区間分）をいただきます。

・占冠ICからトマムICまでのご利用：占冠IC～十勝清水ICの間のICが「入口」かつ「出口」となるため、無料となります。