

ウポポイ  
NATIONAL AINU MUSEUM and PARK  
民族共生象徴空間令和3年2月19日  
室蘭開発建設部 広報官

報道機関各位

## 国道36号 幌別橋の工事完了に伴う通行方法の 変更について

～道路を安心して使っていただくために～

室蘭開発建設部では、国道36号幌別橋において、これからも安全・快適に道路を利用していただけるように、橋梁補修工事を行うため、上り線（苫小牧方向への車線）において通行規制を実施してきましたが、**補修工事が完了**を迎えるため、**通行方法が変更となります**ので、下記のとおりお知らせします。

当該区間をご利用される皆様には、長期間にわたりご不便をおかけしましたが、ご理解、ご協力をいただき、ありがとうございました。

### 記

#### 1. 通行方法変更区間

国道36号 登別市桜木町1丁目 ～ 登別市幌別町2丁目 （L=1, 030m）

#### 2. 通行方法変更日時

令和3年3月2日(火) 10時 ～

- ※ 気象条件等により通行方法変更日時を変更する場合があります。
- ※ 規制の詳細は別紙を御覧ください。

【問合せ先】国土交通省 北海道開発局 室蘭開発建設部

室蘭道路事務所 所長 <sup>たかの</sup>高野 <sup>しんじ</sup>真司 電話 0143-85-3135  
道路整備保全課 課長 <sup>いうち</sup>井内 <sup>あきひろ</sup>彰宏 電話 0143-25-7047

室蘭開発建設部ホームページ <https://www.hkd.mlit.go.jp/mr/>

室蘭開発建設部公式Twitterアカウント @mlit\_hkd\_mr



## 国道36号 幌別橋の工事完了に伴う 通行方法の変更について

室蘭開発建設部では、国道36号幌別橋において、これからも安全・快適に道路を利用していただけるように、橋梁補修工事を行うため、上り線（苫小牧方向への車線）において通行規制を実施してきましたが、補修工事が完了を迎えるため、通行方法が変更となりますので、下記のとおりお知らせします。

### 1. 通行方法変更区間

国道36号 登別市桜木町1丁目～登別市幌別町2丁目（L=1,030m）

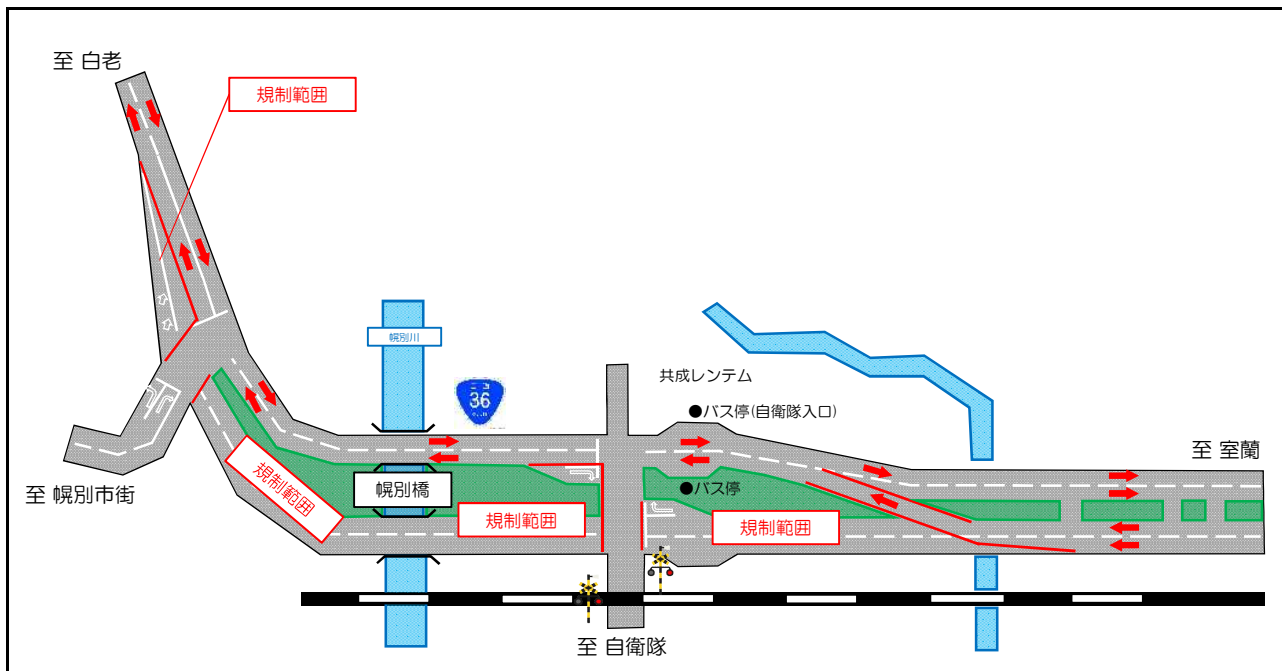
### 2. 通行方法変更日時

令和3年3月2日（火）10時～

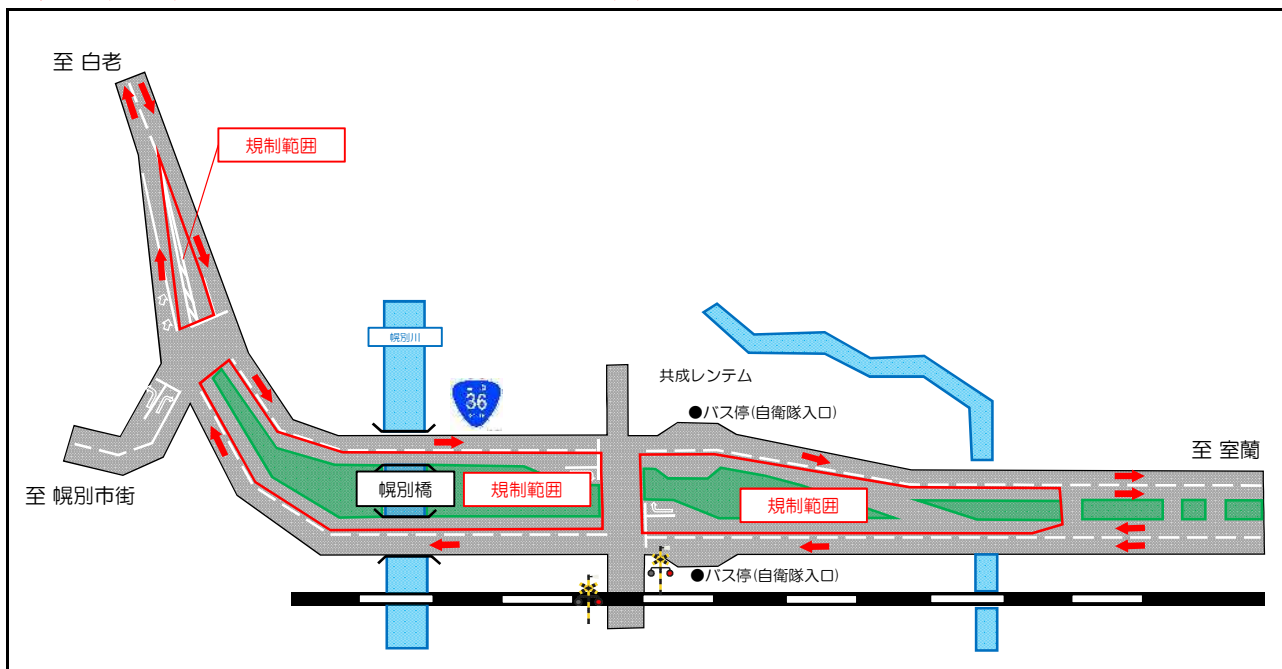
- ※ 気象条件等により通行方法変更日時を変更する場合があります。
- ※ 詳細な通行方法は次頁（別紙②）を参照してください。



### 1) 現在の通行方法 対面通行

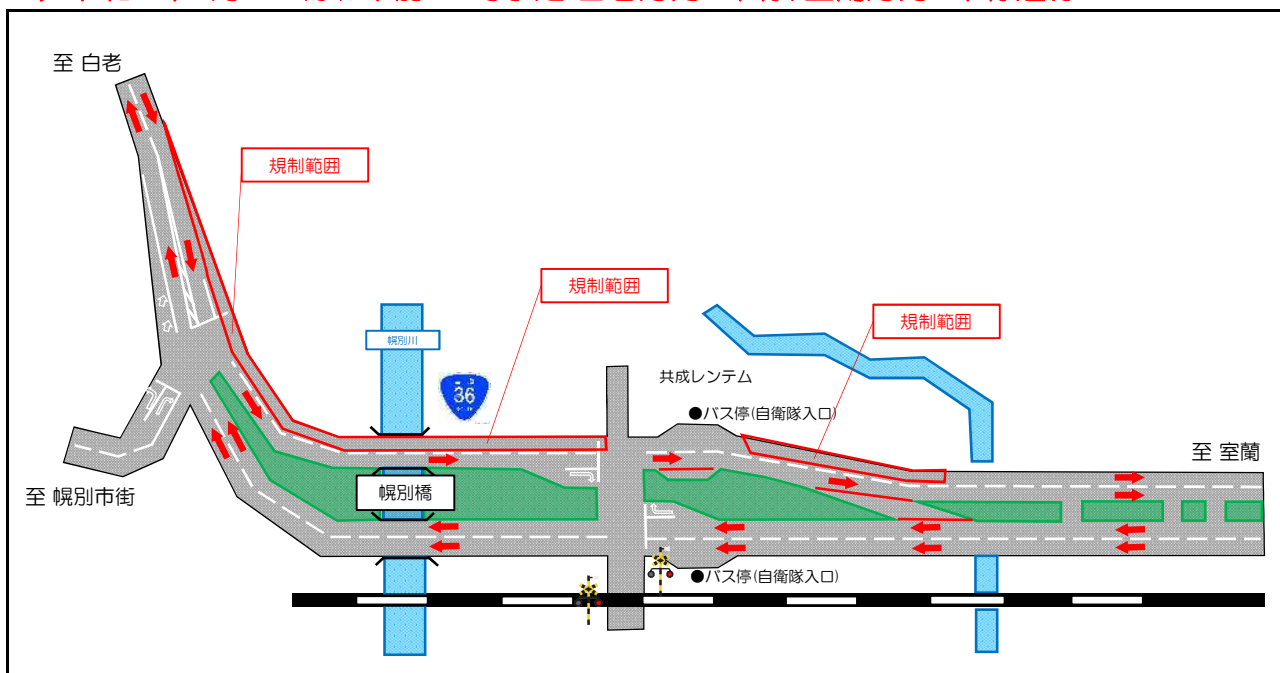


### 2) 令和3年3月2日(火) 午前10時予定 2車線通行

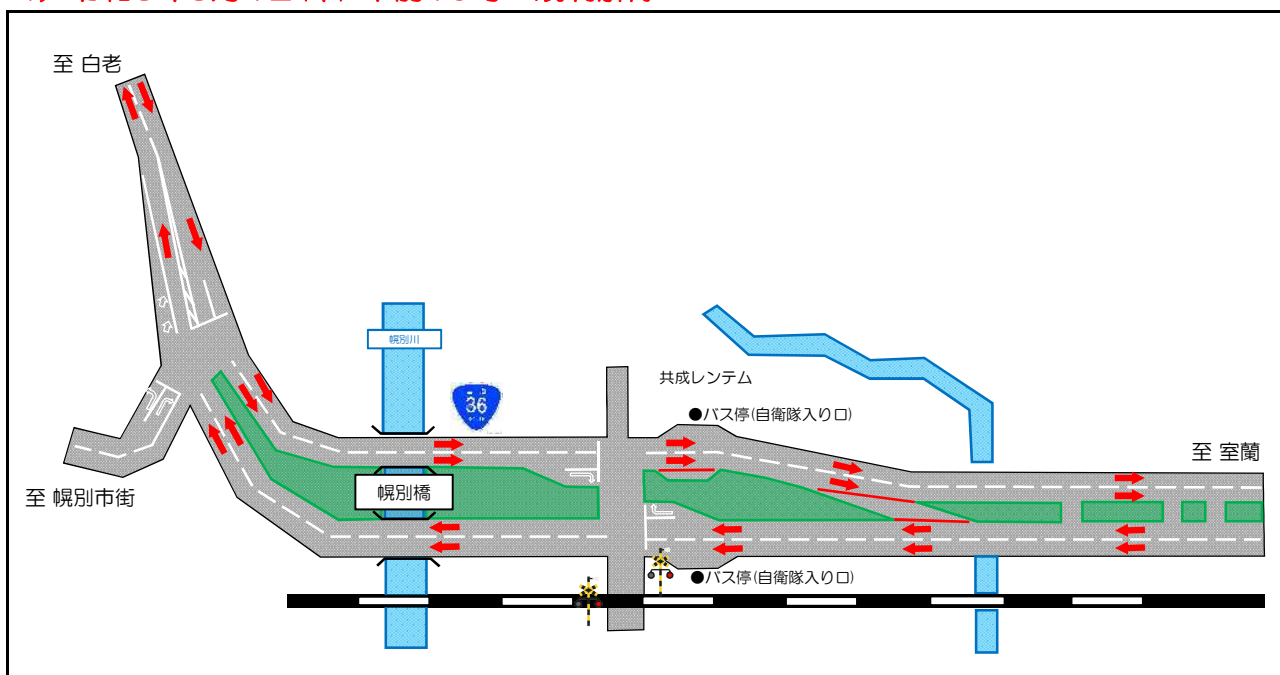


次頁へ

## 3) 令和3年3月3日(水) 午前10時予定 白老方向2車線、室蘭方向1車線通行



## 4) 令和3年3月4日(木) 午前10時 規制解除



【問合せ先】国土交通省 北海道開発局 室蘭開発建設部

室蘭道路事務所 所長 高野 眞司 電話 0143-85-3135

道路整備保全課 課長 井内 彰宏 電話 0143-25-7047

室蘭開発建設部ホームページ <https://www.hkd.mlit.go.jp/mr/>

室蘭開発建設部公式Twitterアカウント @mlit\_hkd\_mr

