



報道機関各位

平成30年8月22日  
室蘭開発建設部 広報官

## 管内通行止めの状況について(第1報 13:00)

平成30年8月22日からの大雨の影響により、室蘭開発建設部では国道274号日勝峠で通行止めを実施しています。

当該区間を利用される皆様には大変ご迷惑をお掛けしますが、ご理解とご協力をお願いいたします。

### 記

平成30年8月22日(水) 13時00分現在の管内国道の通行止め区間及び迂回路は別紙のとおりです。

最新の道路通行規制情報は、「北海道地区道路情報」をご覧ください。

アドレス (<http://info-road.hdb.hkd.mlit.go.jp/index.htm>)

その他、「北海道開発局道路情報」のTwitterとFacebookでも情報提供しております。



国土交通省北海道開発局道路情報  
Twitter, Facebook二次元コード

※道路の通行規制情報はこちらを御覧ください。

「北海道地区道路情報」アドレス (<http://info-road.hdb.hkd.mlit.go.jp/RoadInfo/index.htm>)

【問合せ先】国土交通省 北海道開発局 室蘭開発建設部

広報官 広報官 工藤 明人 電話 0143-25-7051 (内線212)

特定道路事業対策官 鈴木 武彦 電話 0143-25-7047 (内線320)

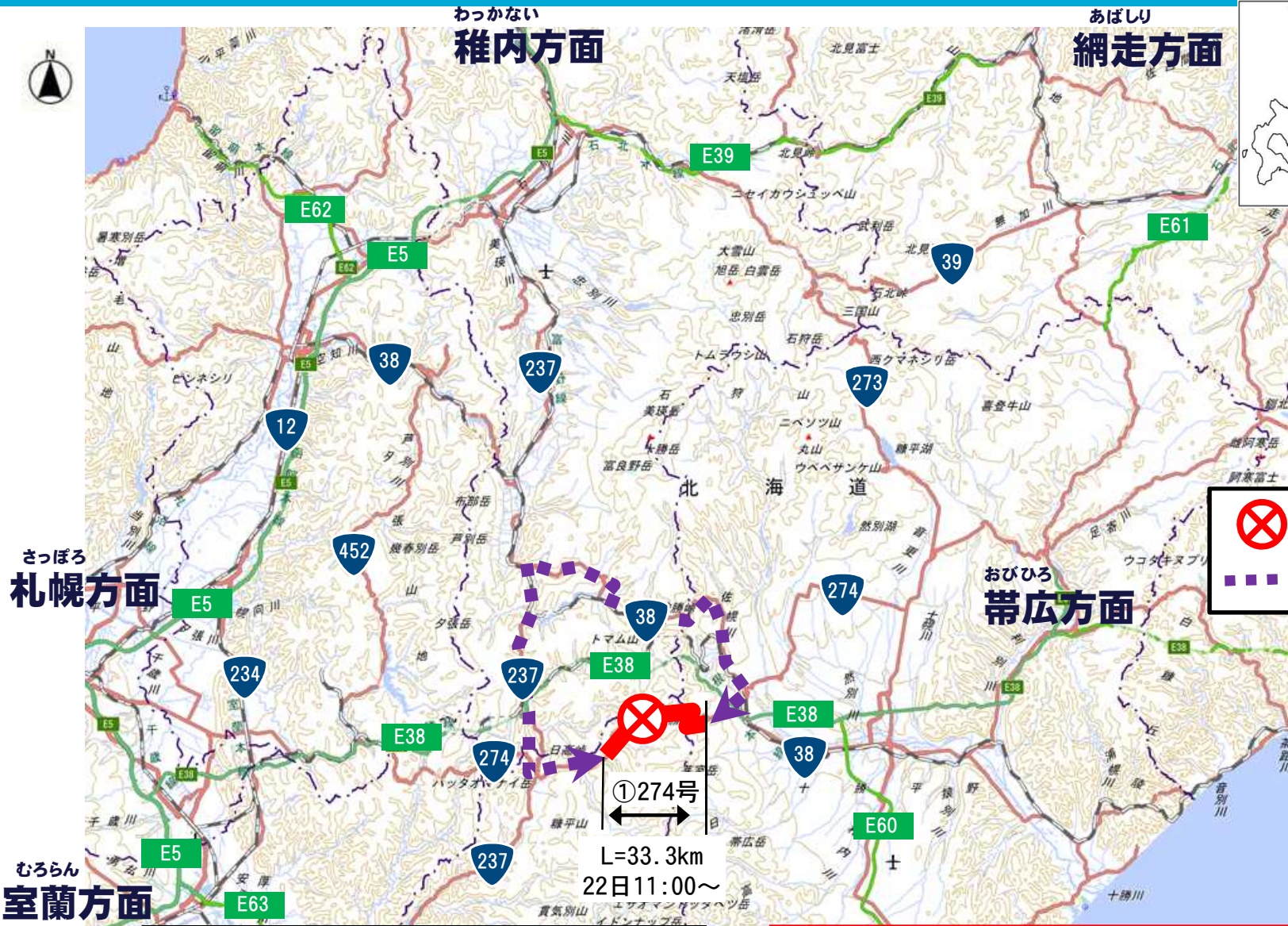
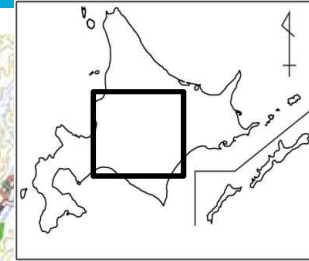
室蘭開発建設部ホームページ <http://www.hkd.mlit.go.jp/mr/>



8月22日13時00分現在の室蘭開発建設部管内の国道の通行止めについて

- ① 国道274号 沙流郡日高町大廳橋<sup>だいたいばし</sup>～上川郡清水町石山<sup>いしやま</sup> L=33.3km  
通行止め時間 平成30年8月22日(水) 11時00分～ 解除未定  
通行止め理由 切土法面の崩壊のため

なお、国道276号苫小牧市音羽町～苫小牧市新中野町 L=0.6kmは工事のため、平成29年12月4日から通行止めを継続中です。



通行止め区間  
 迂回路

①274号  
L=33.3km  
22日11:00~

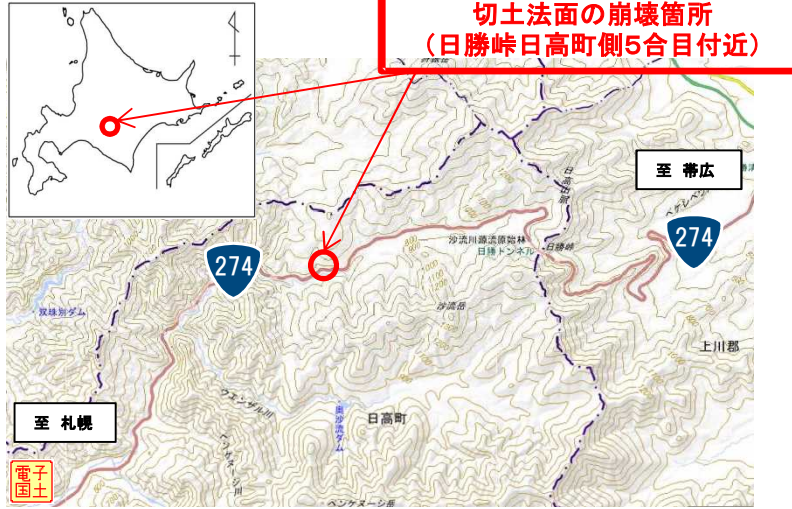
**【迂回路】**  
国道237号～国道38号～国道274号

**【通行止め区間】**  
国道274号 沙流郡日高町大廳橋～上川郡清水町石山  
全面通行止め L=33.3km (KP134.2～167.6)

※道東自動車道の交通状況については、日本道路交通情報センター(050-3369-6760)にお問い合わせください。

# 現地の状況

## ○位置図



切土法面崩壊状況①

延長約10m  
厚さ約50cmの崩落

※外側線から約1.5m流出



切土法面崩壊状況②