



報道機関各位



平成30年9月7日  
室蘭開発建設部 広報官

## 平成30年北海道胆振東部地震による鷓川の緊急復旧工事について (第1報)

～平成30年9月7日11:00時点～

9月6日に発生した平成30年北海道胆振東部地震の影響により、国管理区間の鷓川水系鷓川 勇払郡むかわ町汐見地先において、堤防縦・横断亀裂などが生じました。  
現在確認されている軽微なものも含め全18箇所のうち、堤体本体に変状がみられる4箇所について、次の出水に備え、緊急的な復旧工事に着手しました。

○水系名 鷓川水系

河川名 鷓川

- 被災箇所 ①左岸KPO. 6付近  
②左岸KPO. 7付近  
③左岸KPO. 9付近  
④左岸KP2. 0付近

被災状況 平成30年北海道胆振東部地震の影響による堤防縦・横断亀裂など

着手日時 平成30年9月7日(金) 10:30

【問合せ先】 国土交通省 北海道開発局 室蘭開発建設部 電話(治水課) 0143-25-7045

治水課 課長 おおつか けんた 大塚 健太 (内線 291)

治水課 流域計画官 むらつばき けんじ 村椿 健治 (内線 300)



室蘭開発建設部ホームページ <http://www.hkd.mlit.go.jp/mr/>

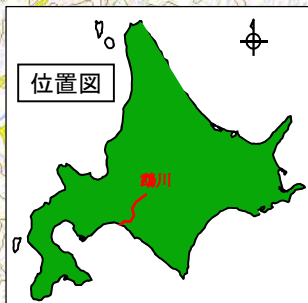
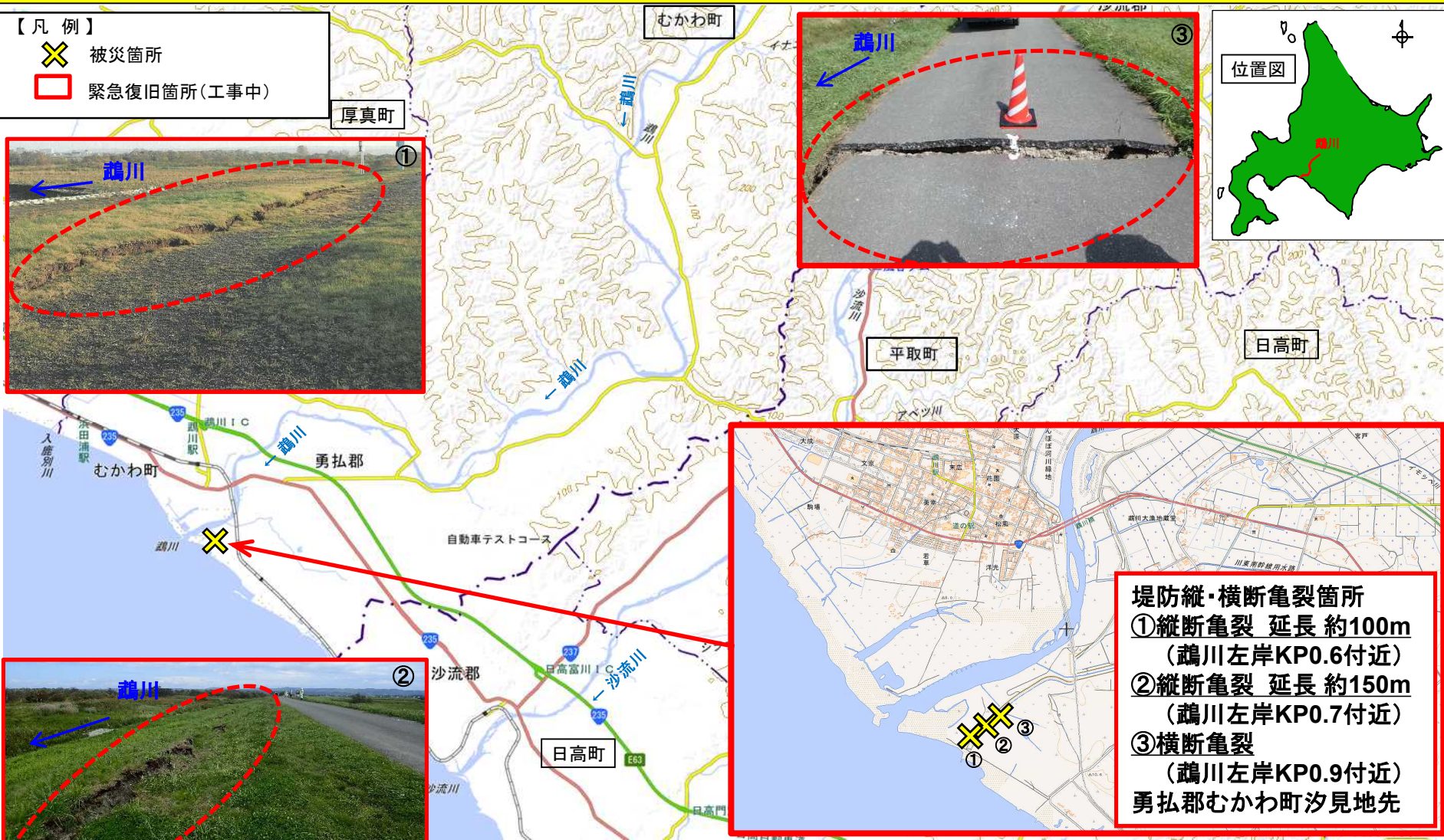


# 胆振東部地震の緊急復旧工事について(第1報)【H30 9/7(金)11:00時点】

鷓川水系鷓川の国管理区間において、9月6日に発生した平成30年北海道胆振東部地震の影響による堤防縦・横断亀裂が発生したため、次の出水に備え、7日10:30に緊急復旧工事に着手しました。

【凡例】

-  被災箇所
-  緊急復旧箇所(工事中)



**堤防縦・横断亀裂箇所**

①縦断亀裂 延長約100m  
(鷓川左岸KP0.6付近)

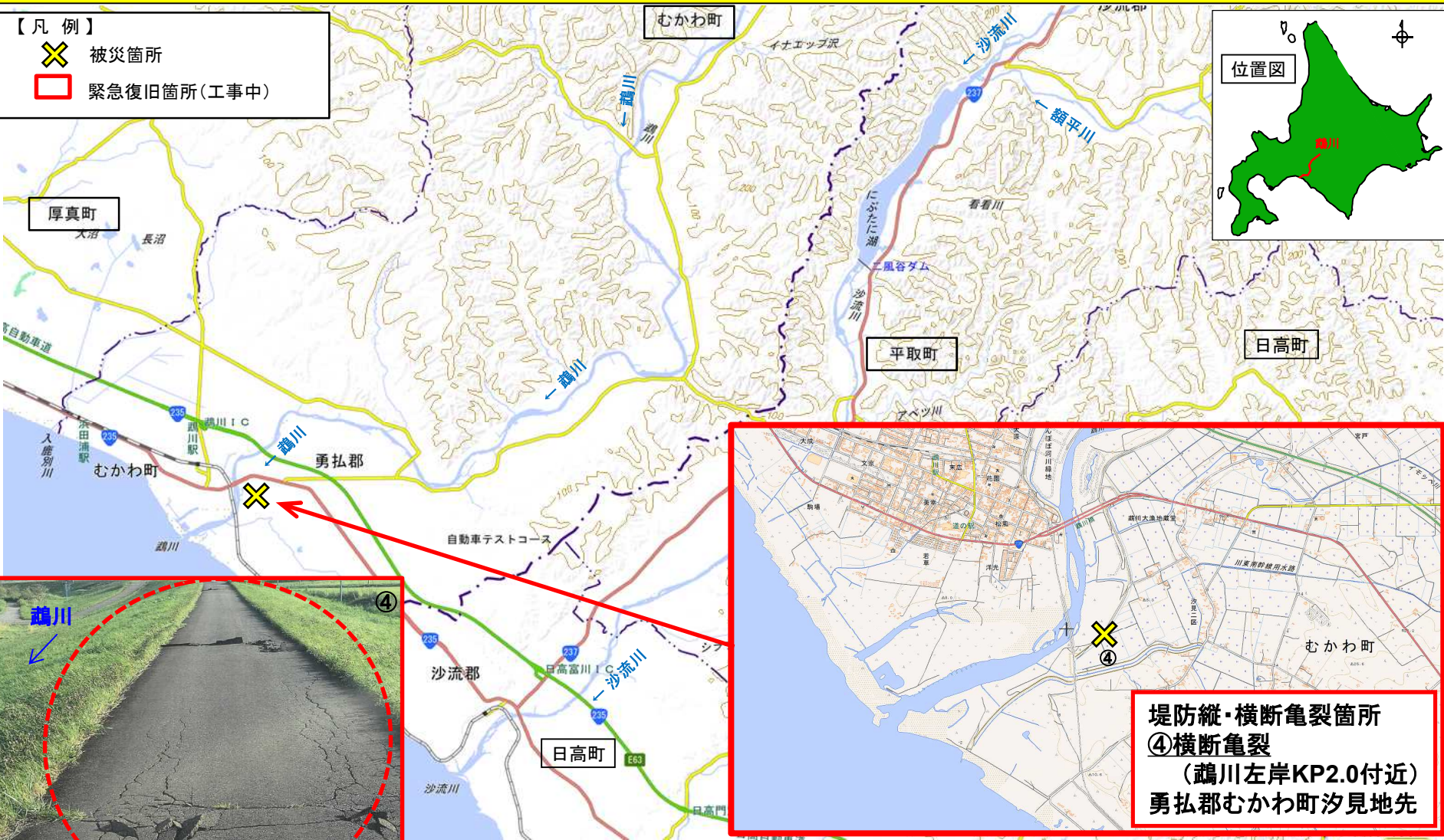
②縦断亀裂 延長約150m  
(鷓川左岸KP0.7付近)

③横断亀裂  
(鷓川左岸KP0.9付近)  
勇払郡むかわ町汐見地先

# 胆振東部地震の緊急復旧工事について(第1報)【H30 9/7(金)11:00時点】

鷓川水系鷓川の国管理区間において、9月6日に発生した平成30年北海道胆振東部地震の影響による堤防縦・横断亀裂が発生したため、次の出水に備え、7日10:30に緊急復旧工事に着手しました。

- 【凡例】
- 被災箇所
  - 緊急復旧箇所(工事中)



堤防縦・横断亀裂箇所  
④横断亀裂  
(鷓川左岸KP2.0付近)  
勇払郡むかわ町汐見地先