

報道機関各位

平成28年8月31日
室蘭開発建設部 広報官

管内通行止めの状況について(第3報)

平成28年8月30日からの台風第10号による大雨・暴風の影響により、室蘭開発建設部では国道8路線11区間の通行止めを実施していましたが、下記のとおり一部区間の通行止めを解除し、国道3路線3区間の通行止めを実施しておりますので、お知らせします。

また、国道274号については、現地状況調査を進めていますが、千呂露橋（落橋）から清水側の状況の一部が確認できましたのでお知らせします。

記

- 1 19時00分現在の管内国道の通行止め区間は、別紙1のとおりです。
- 2 国道274号千呂露橋より上流側の状況は、別紙2のとおりです。

※道路の通行規制情報は、こちらを御覧ください。

「北海道地区道路情報」アドレス (<http://info-road.hdb.hkd.mlit.go.jp/RoadInfo/index.htm>)

【問合せ先】	国土交通省	北海道開発局	室蘭開発建設部	
	広報官	広報官	さくらば 尚身	電話0143-25-7051（内線212）
	道路計画課	課長	すずき たけひこ 鈴木 武彦	電話0143-25-7046（内線351）

8月31日 19時00分現在の室蘭開発建設部管内の国道の通行止め区間について

- ① 国道274号 日高町千栄～清水町清水 L=43.8km
8月30日11:15～ 解除未定（落橋のため）
- ② 国道236号 広尾町上トヨイ基線～浦河町上杵臼 L=27.8km
8月30日12:00～ 解除未定（大雨による土砂流出のおそれ）
- ③ 国道235号 日高町字豊郷～日高町字賀張 L=6.3km
8月30日15:30～ 解除未定（越波のおそれ）
- ④ 国道453号 壮瞥町蟠溪～壮瞥町上久保内 L=2.5km
8月30日18:30～31日14:00 解除
- ⑤ 国道37号 室蘭市陣屋町～室蘭市祝津町 L=3.0km
8月30日19:00～31日 8:30 解除
- ⑥ 国道276号 伊達市大滝区三階滝町～苫小牧市丸山 L=32.5km
8月30日20:00～31日11:00 解除
※国道453号 札幌市南区滝野～千歳市支笏湖温泉 L=29.5km
8月30日20:00～31日 8:00 解除
- ⑦ 国道36号 登別市幸町2丁目～登別市幌別町2丁目 L=2.7km
8月30日21:00～31日19:00 解除
- ⑧ 国道336号 様似町冬島～えりも町笛舞 L=12.1km
8月30日22:00～31日 9:00 解除
- ⑨ 国道336号 えりも町庶野～えりも町上目黒 L=8.9km
8月30日22:00～31日 9:00 解除
- ⑩ 国道336号 えりも町目黒～広尾町ビタタヌンケ L=3.8km
8月30日22:00～31日 9:00 解除
- ⑪ 国道36号 白老町字社台～白老町東町5丁目 L=2.2km
8月31日 4:15～31日13:00 解除（越波のおそれ）

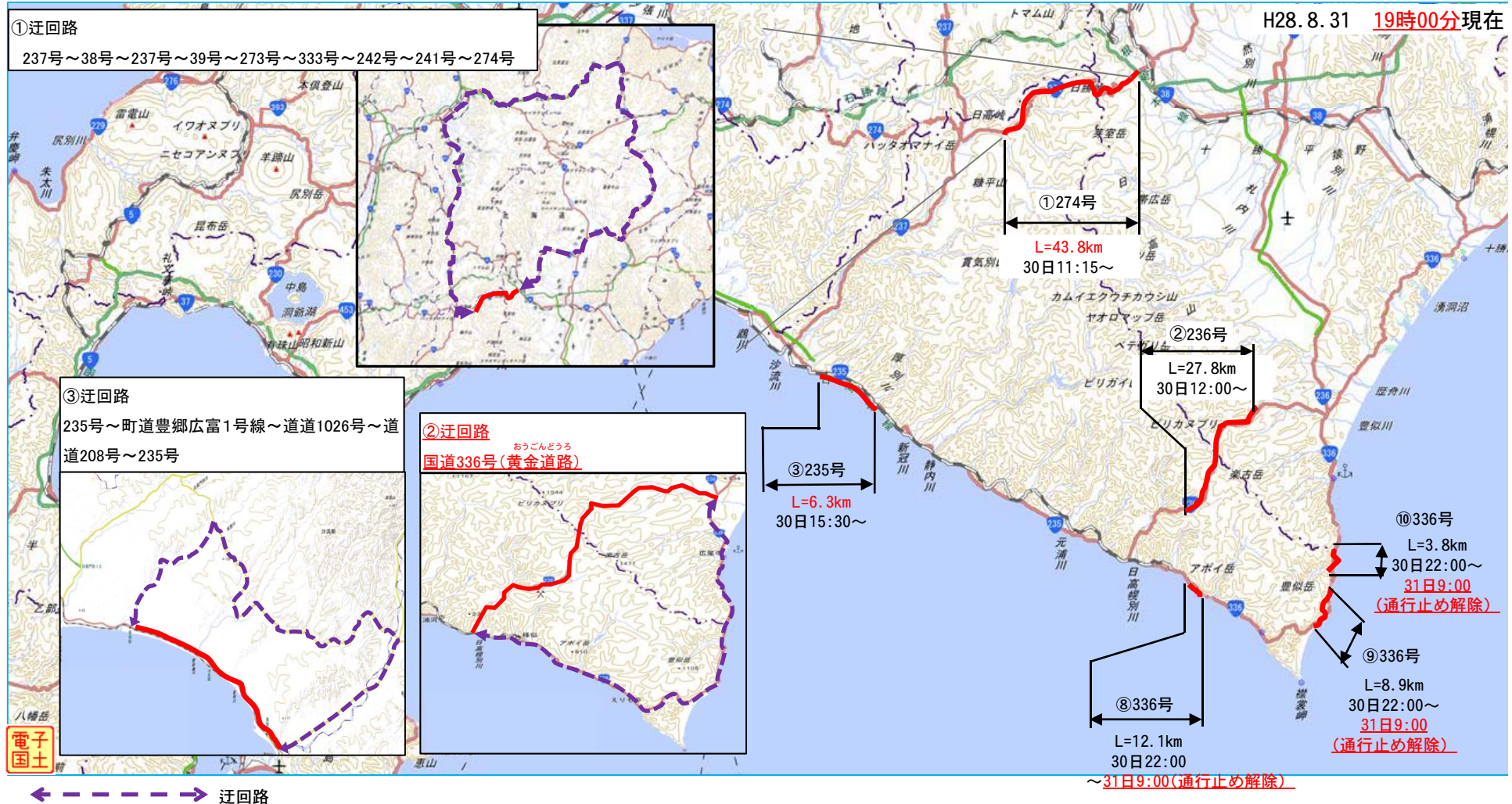
※印の区間は⑥の隣接区間であり、札幌開発建設部管内となります

室蘭開発建設部管内通行止め箇所図

(1 / 2)

赤文字・下線部が変更箇所

路線名	始点	終点	規制延長	規制時間	備考
①国道274号	日高町千栄(KP=126.6)	清水町清水(KP=171.9)	43.8km	30日11:15～ 通行止め	
②国道236号	広尾町上トヨイ基線 (KP=84.3)	浦河町上杵臼(KP=112.1)	27.8km	30日12:00～ 通行止め	
③国道235号	日高町豊郷(KP=46.0)	日高町賀張 (KP=52.3)	6.3km	30日15:30～ 通行止め	
⑧国道336号	様似郡様似町冬島(KP=15.1)	幌泉郡えりも町笛舞(KP=27.2)	12.1km	30日22:00～ <u>31日9:00</u>	<u>通行止め解除</u>
⑨国道336号	幌泉郡えりも町庶野(KP=50.1)	幌泉郡えりも町上目黒(KP=59.0)	8.9km	30日22:00～ <u>31日9:00</u>	<u>通行止め解除</u>
⑩国道336号	幌泉郡えりも町目黒(KP=60.3)	広尾郡広尾町ヒタヌケ (KP=64.1)	3.8km	30日22:00～ <u>31日9:00</u>	<u>通行止め解除</u>

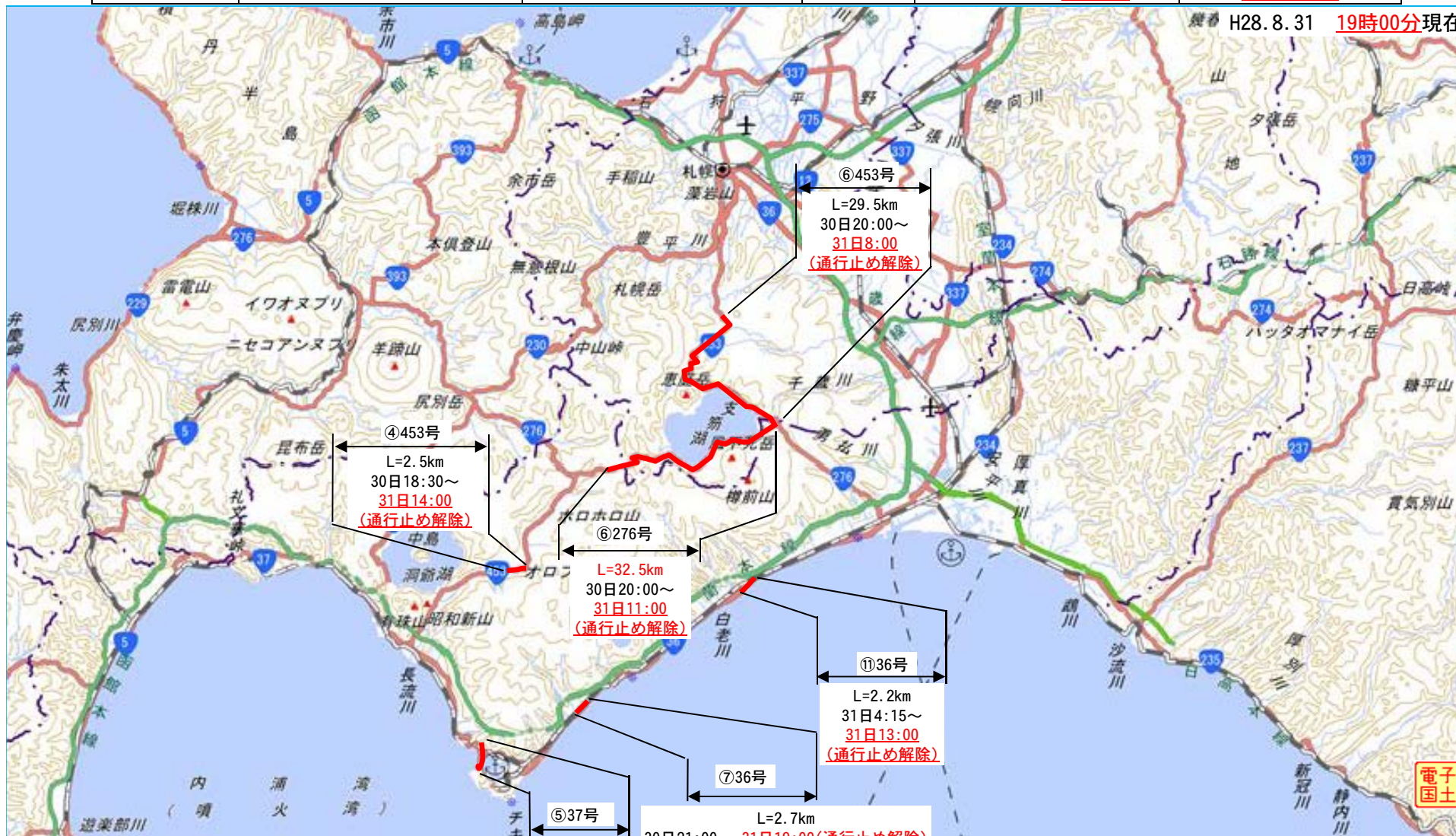


室蘭開発建設部管内通行止め箇所図

(2/2)

赤文字・下線部が変更箇所

路線名	始点	終点	規制延長	規制時間	備考
④国道453号	壮警町蟠溪 (KP=102.4)	壮警町上久保内 (KP=104.9)	2.5km	30日18:30～ <u>31日14:00</u>	通行止め解除
⑤国道 37号	室蘭市陣屋町 (KP=73.4)	室蘭市祝津町 (KP=76.4)	3.0km	30日19:00～ <u>31日 8:30</u>	通行止め解除
⑥国道276号	伊達市大滝区三階滝町 (KP=72.6)	苫小牧丸山 (KP=105.1)	32.5km	30日20:00～ <u>31日11:00</u>	通行止め解除
⑥国道453号	札幌市南区滝野 (KP=17.7)	千歳市支笏湖温泉 (KP= 47.2)	29.5km	30日20:00～ <u>31日 8:00</u>	通行止め解除
⑦国道 36号	登別市幸町2丁目 (KP=114.9)	登別市幌別町2丁目 (KP=117.6)	2.7km	30日21:00～ <u>31日19:00</u>	通行止め解除
⑪国道 36号	白老町字社台 (KP=87.3)	白老町東町5丁目 (KP=89.5)	2.2km	31日 4:15～ <u>31日13:00</u>	通行止め解除



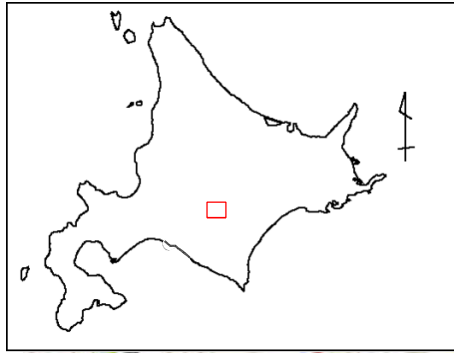
H28.8.31 19時00分現在

30日19:00～31日8:30(通行止め解除)

迂回路



ちろろはし
国道274号 千呂露橋から清水町側の被災状況





至 清水町

沙流川



国道274号

至 日高町

◇国道274号 日高町千栄 (H28.8.31の状況)



至 清水町

国道274号

沙流川



至 日高町

◇国道274号 ひだかちょう ちさか 日高町千栄 (H28.8.31の状況)