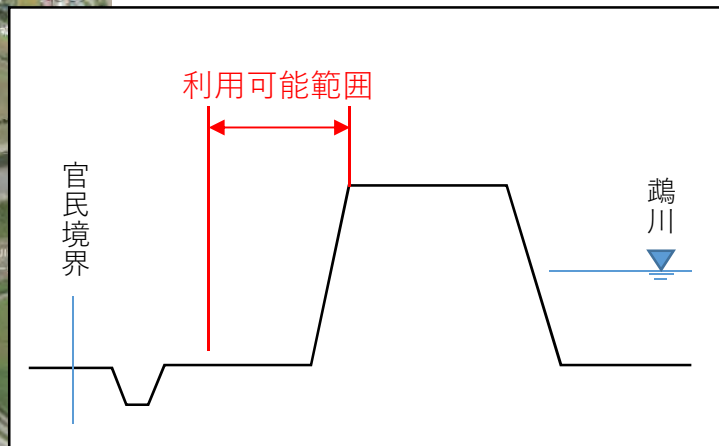


鷗川河川敷地利用可能箇所 NO1 鷗川KP0.6左岸 堤内側 (河口近傍箇所)



箇所概要
利用可能延長 100m程度まで



留意事項 盛土による土地造成が必要

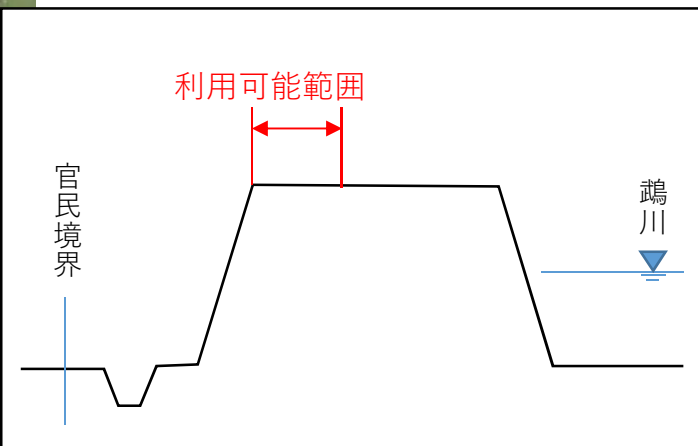
鷓川河川敷地利用可能箇所

NO2 鷓川KP3.0左岸 堤内側 (シシャモパーク近傍箇所)



箇所概要

利用可能延長 70m程度まで

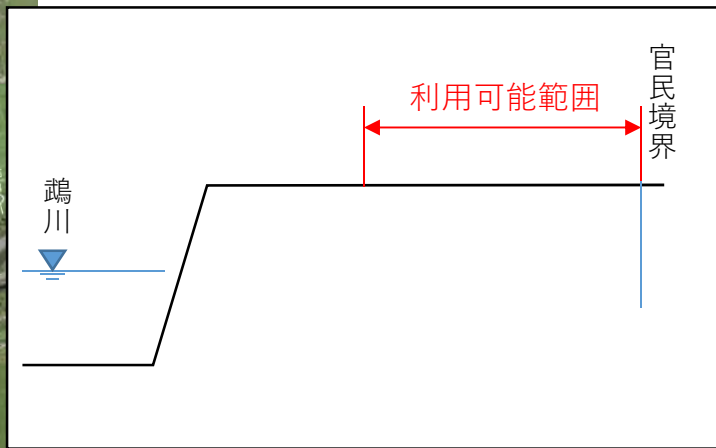


留意事項 不陸のため整地が必要

鷓川河川敷地利用可能箇所 NO3 鷓川KP2.8右岸 堤内側 (たんぽぽ公園近傍箇所)



箇所概要
利用可能延長 60m程度まで



留意事項 不陸のため整地が必要

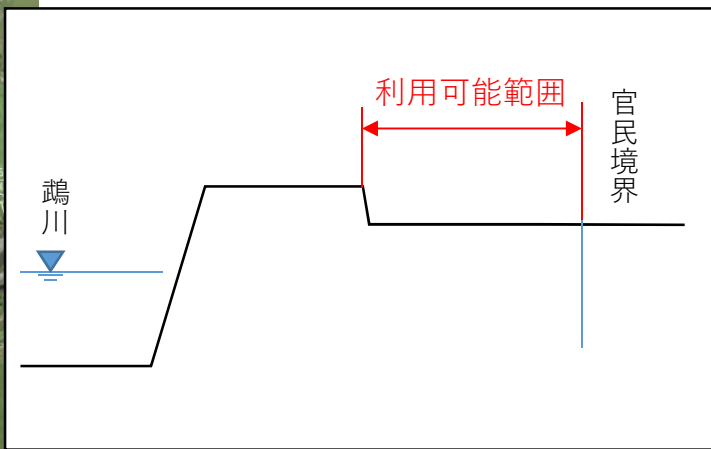
鷓川河川敷地利用可能箇所

NO4 鷓川KP3.3右岸 堤内側 (たんぽぽ公園近傍箇所)



箇所概要

利用可能延長 60m程度まで



留意事項 盛土による土地造成が必要

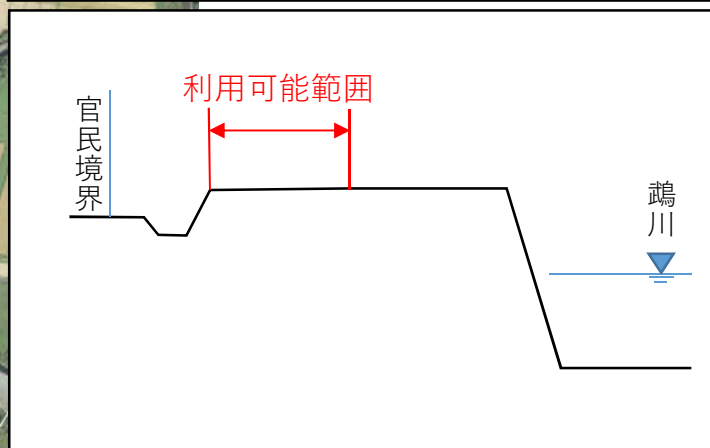
鷓川河川敷地利用可能箇所

NO5 鷓川KP41.0左岸 堤内側 (リバーサイドパーク近傍箇所)



箇所概要

利用可能延長 70m程度まで



留意事項 不陸のため整地が必要