

# 平成18年8月18日から19日の 豪雨による鷓川の出水状況 (速報版)

数値は、速報値を使用しているため、今後変更することがあります。

## 鷓川出水の概要

胆振地方では、8月18日未明から19日早朝にかけて、停滞前線による大雨に見舞われ、鷓川では24時間雨量(鷓川地点における流域の平均)が24.4mmとなり、観測史上最大(24時間雨量)の豪雨となりました。下流の鷓川水位観測所では、危険水位を超え、栄水位観測所及び穂別水位観測所でも長時間にわたり警戒水位を越え、約220haの浸水被害が確認されています。

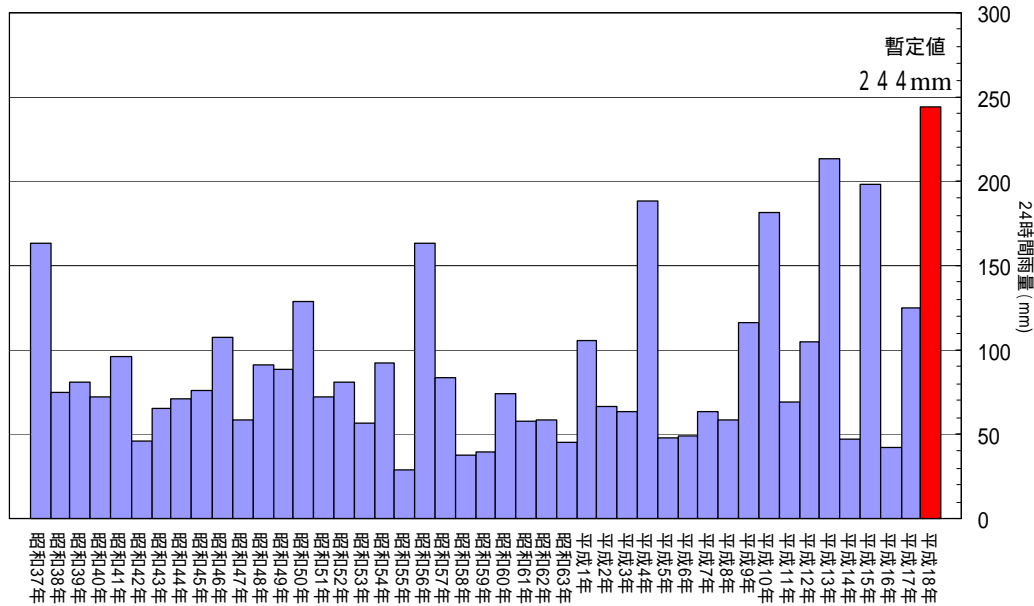


# 平成18年8月18日から19日の降雨について（鵜川）

## 観測史上最大の豪雨

鵜川地点上流域平均の24時間雨量は 244mmと、時間雨量観測史上最大の豪雨となりました。  
 鵜川地点の平均年降雨量1,027mm(S46～H17)のほぼ1/4が一気に降ったこととなります。

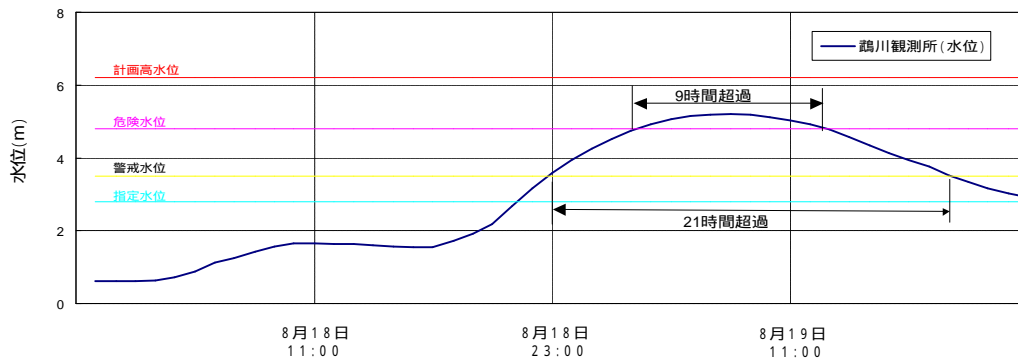
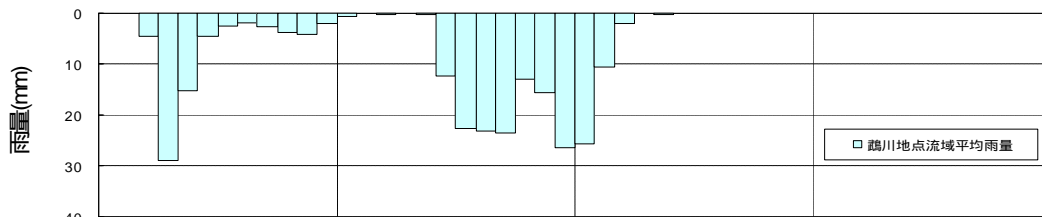
鵜川地点上流域の年最大24時間雨量



## 河川の水位

鵜川水位観測地点では、危険水位を9時間超過していました。

※数値は速報値であり、今後変わることがあります。



# 注意報・警報発令状況 及び 洪水予報・水防警報発令状況（鶴川）

## 洪水予報

8月18日	21:40	鶴川洪水予報第1号(洪水注意報)発表
8月19日	2:45	鶴川洪水予報第2号(洪水警報)発表
	4:50	鶴川洪水予報第3号(洪水情報報)発表
	6:52	鶴川洪水予報第4号(洪水情報報)発表
	15:25	鶴川洪水予報第5号(注意報に切替え)発表
	20:40	鶴川洪水予報第6号(注意報解除)発表

## 気象警報

8月18日	0:31	大雨・雷・濃霧注意報(胆振全域)
	2:08	大雨・洪水警報(胆振全域)
8月19日	6:05	雷注意報解除(胆振東部)
	9:51	大雨注意(胆振東部)
	15:41	洪水注意報(胆振東部)
		大雨注意報解除(胆振東部)
8月20日	4:14	洪水注意報解除(胆振東部)

## 水防警報

8月18日	21:10	鶴川水防警報(待機)第1号
	23:20	鶴川水防警報(準備)第2号
8月19日	20:40	鶴川水防警報(解除)第3号

## むかわ町浸水状況（鶴川）

むかわ町タンポポ公園浸水状況



むかわ町汐見地区浸水状況



道道穂別鶴川線土砂崩れ状況



むかわ町有明地区浸水状況



北海道開発局は、引き続き治水施設の整備を進めるとともに、適切に河川管理を行い、流域における洪水災害の軽減に努めてまいります。



北海道開発局 室蘭開発建設部

室蘭市入江町1番14

TEL 0143-22-9171(代表)

<http://www.mr.hkd.mlit.go.jp/>

2006.8.31