

令和8年度（春） 河川、ダム、海岸施設の安全利用点検の実施結果について

管理事務所名	河川名	点検箇所	点検月日	点検結果及び対策
鶴川沙流川河川事務所	鶴川	たんぼぼ公園 ・堤防 ・低水護岸等 ・管理用道路 ・防護柵 ・樋門	令和8年4月9日	(写真①) ・堤防天端の凸凹、堤防法肩の崩れ…異常なし ・親水護岸からの滑り落ち、護岸及び天端周辺の陥没等…異常なし ・管理用道路の陥没等…異常なし ・防護柵周辺から水域への転落…異常なし ・樋門における土砂の堆積状況異常…異常なし
		川沿公園 ・堤防 ・低水護岸等 ・管理用道路 ・防護柵 ・樋門		(写真②) ・堤防天端の凸凹、堤防法肩の崩れ…異常なし ・親水護岸からの滑り落ち、護岸及び天端周辺の陥没等…異常なし ・管理用道路の陥没等…異常なし ・防護柵から水域への転落の恐れ…異常なし ・樋門における土砂の堆積状況…異常なし
	沙流川	せせらぎ公園 ・堤防 ・低水護岸等 ・管理用道路 ・防護柵 ・樋門	令和8年4月9日	(写真③) ・堤防天端の凸凹、堤防法肩の崩れ…異常なし ・親水護岸からの滑り落ち、護岸及び天端周辺の陥没等…異常なし ・管理用道路の陥没…異常なし ・防護柵から水域への転落の恐れ…異常なし ・樋門における土砂の堆積状況…異常なし
				平取親水公園 ・堤防 ・低水護岸等 ・管理用道路 ・防護柵 ・樋門
		二風谷ダム ○展望台（左岸） ・安全柵、休憩施設、駐車場	令和8年4月9日	○展望台（左岸） 通路部における歩行障害及び損傷等…異常なし 手摺の損傷及び転落防止柵…異常なし 四阿本体及び安全柵の劣化損傷…異常なし ○管理用歩道（左岸） 通路部における歩行障害及び損傷等…異常なし 手摺の損傷及び転落防止柵…異常なし 四阿本体及び安全柵の劣化損傷…異常なし ○親水護岸 通路部における歩行障害及び損傷等…異常なし 手摺の損傷及び転落防止柵…異常なし 四阿本体及び安全柵の劣化損傷…異常なし ○チャン公園 通路部における歩行障害及び損傷等…異常なし 手摺の損傷及び転落防止柵…異常なし
○親水護岸 ・安全柵、護岸、通路、擁壁 休憩施設				
○チャン公園（ダム左岸下流） ・安全柵、駐車場、階段部				

	額平川 宿主別川	平取ダム ○公園トイレ周辺 ・公園トイレ ○管理支所周辺 ・通路 ○ノカピライウォ○標本園 ・駐車場 ・園路、人道橋	令和8年4月13日	○公園トイレ周辺施設 トイレ設備の損傷等…異常なし ○管理支所周辺 通路部における歩行障害及び損傷等…異常なし ○ノカピライウォ○標本園 駐車場における歩行障害及び損傷等…倒木あり←写真⑤-1 →4/15 倒木撤去←写真⑤-2 園路及び人道橋通路部における歩行障害及び損傷等…異常なし
苫小牧砂防海岸事務所	胆振海岸	苫小牧・樽前工区	令和8年4月8日	(有明地区) (小糸井地区) ・護岸天端の段差及び欠損…マーキングにより注意喚起 ←写真⑥ ・護岸背面における陥没…異常なし ・転落防止柵…異常なし ・看板…異常なし ・歩板の劣化…歩板の撤去 ←写真⑦ ・支障物…移動 ←写真⑧
		白老・北吉原工区		(社台地区) (北吉原地区) ・護岸天端の段差…マーキングにより注意喚起 ←写真⑨ ・護岸背面における陥没…異常なし ・転落防止柵…異常なし ・歩板の突起物の露出…ピンクテープによる注意喚起 ←写真⑩ ・看板及びベンチ…異常なし ・護岸天端端部のひび割れ…不安定部分の事前除去 ←写真⑪

点検実施結果に関する問合せ先	室蘭開発建設部公物管理課	0143-25-1650
----------------	--------------	--------------

写真① 河川管理施設点検 @鶴川(タンポポ公園)



写真② 河川管理施設点検 @鶴川(穂別川沿公園)



写真③ 河川管理施設点検 @沙流川(せせらぎ公園)



写真④ 河川管理施設点検 @沙流川(平取親水公園)




写真⑤-1 ノカプライウォロ標本園(駐車場周辺)の倒木 @平取ダム



写真⑤-2 ノカプライウォロ標本園(駐車場周辺)の倒木撤去 @平取ダム



* 平取ダム(ノカピライウォロ標本園(駐車場周辺))位置図



写真⑥ 護岸天端の段差・欠損(注意喚起マーキング) @胆振海岸 (苫小牧工区有明地区)



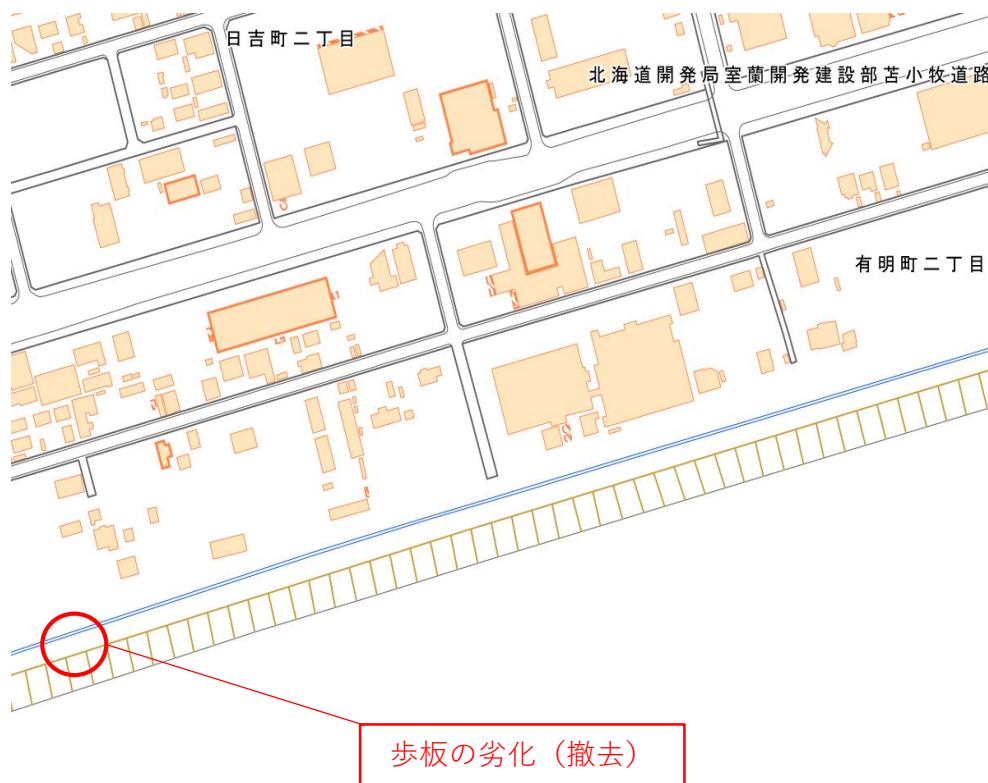
*胆振海岸(苫小牧工区有明地区)位置図



写真⑦ 歩板の劣化(撤去) @胆振海岸(苫小牧工区小糸井地区)



*胆振海岸(苫小牧工区小糸井地区)位置図



写真⑧ 支障物(移動) @胆振海岸(苫小牧工区有明地区)



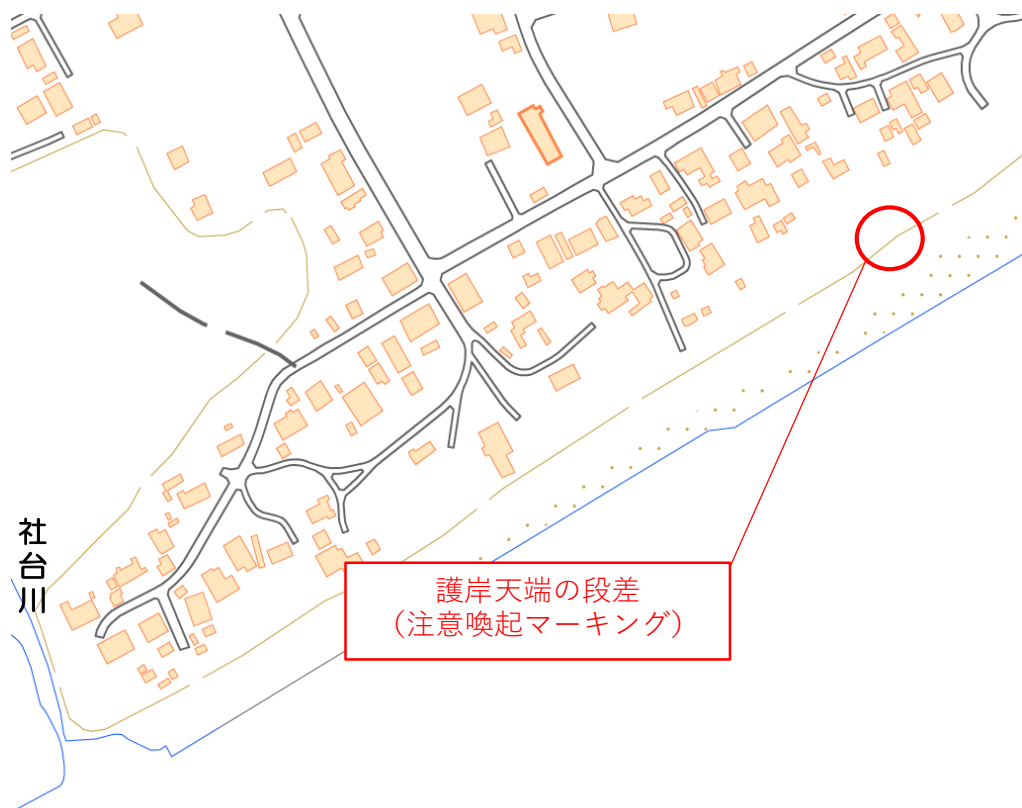
*胆振海岸(苫小牧工区有明地区)位置図



写真⑨ 護岸天端の段差(注意喚起マーキング) @胆振海岸(白老工区社台地区)



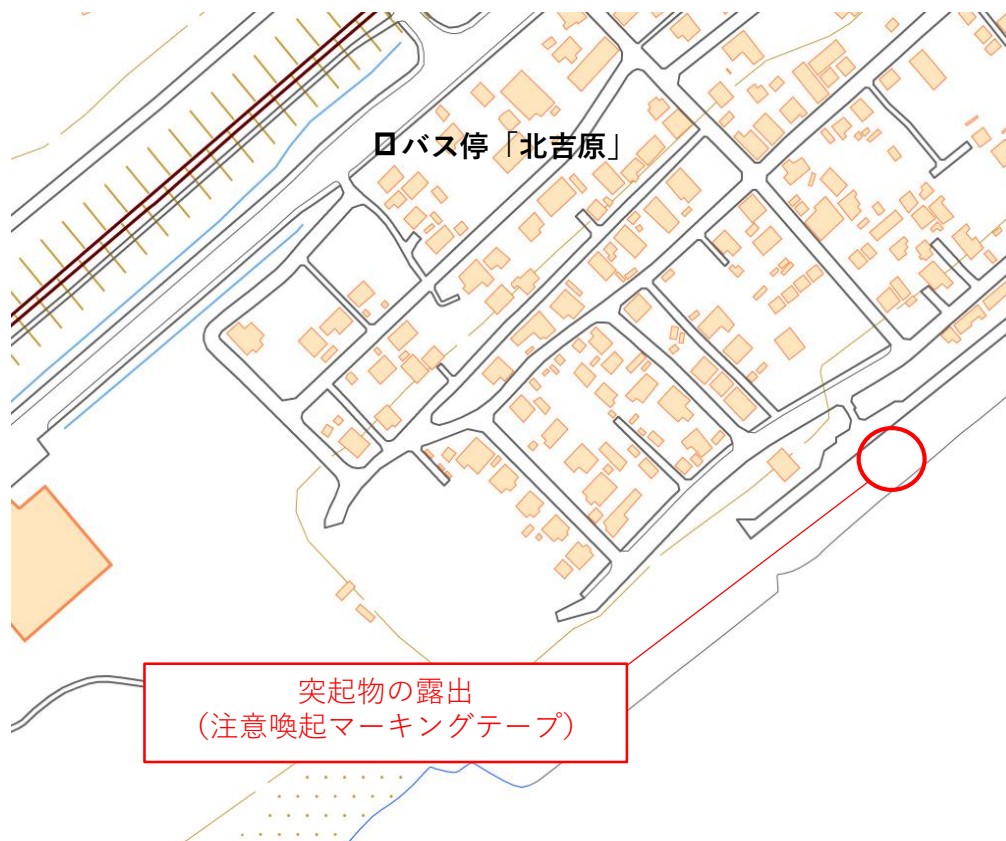
*胆振海岸(胆振海岸白老工区社台地区)位置図



写真⑩ 突起物の露出(注意喚起マーキングテープ) @胆振海岸(白老工区北吉原地区)



*胆振海岸(白老工区北吉原地区)位置図



写真⑪ 天端端部のひび割れ(不安定部分の除去) @胆振海岸(白老工区北吉原地区)



*胆振海岸(白老工区北吉原地区)位置図

