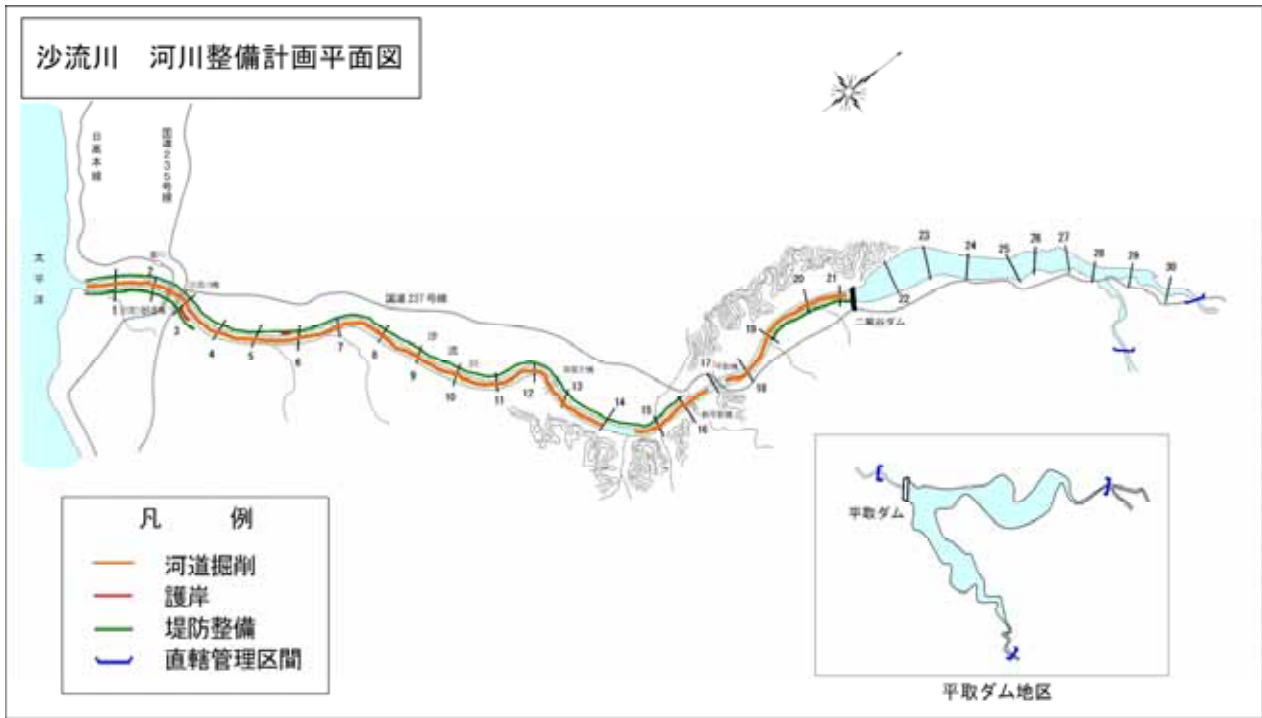


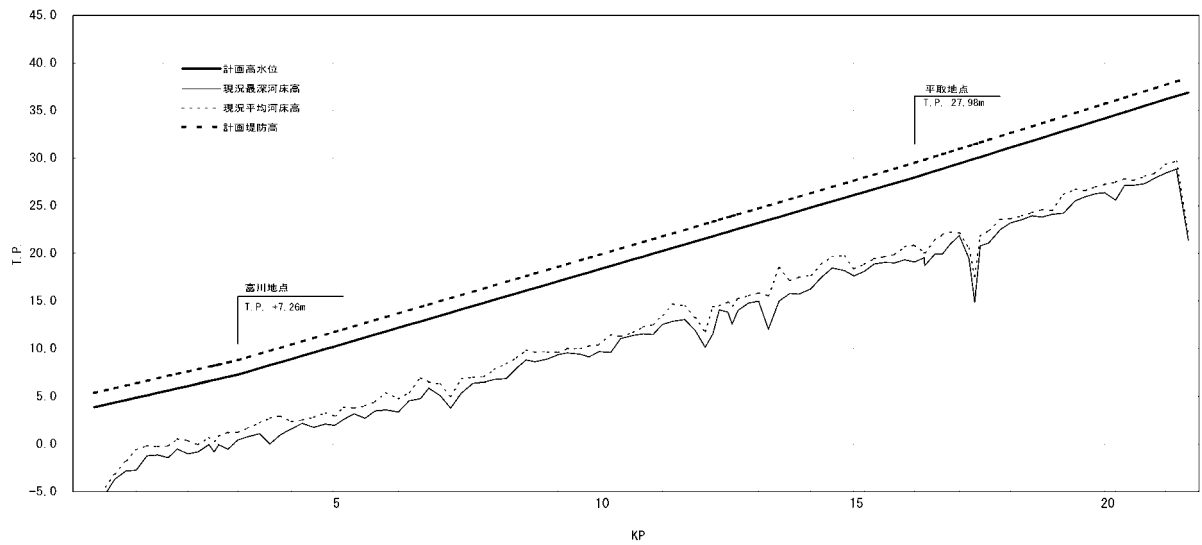
沙流川水系河川整備計画・付図

(直轄管理区間)

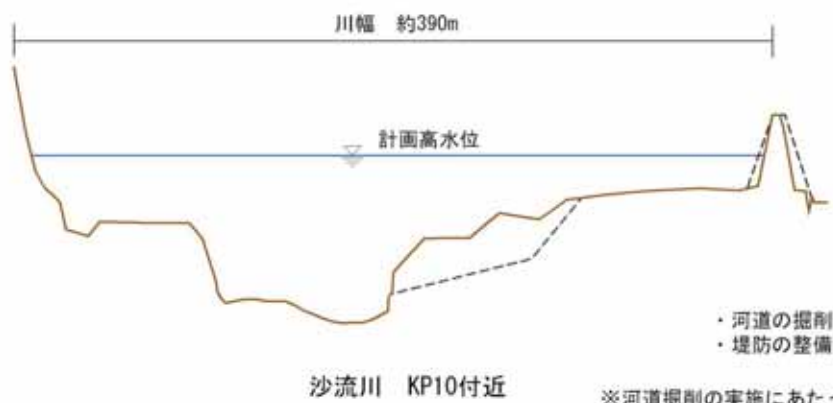
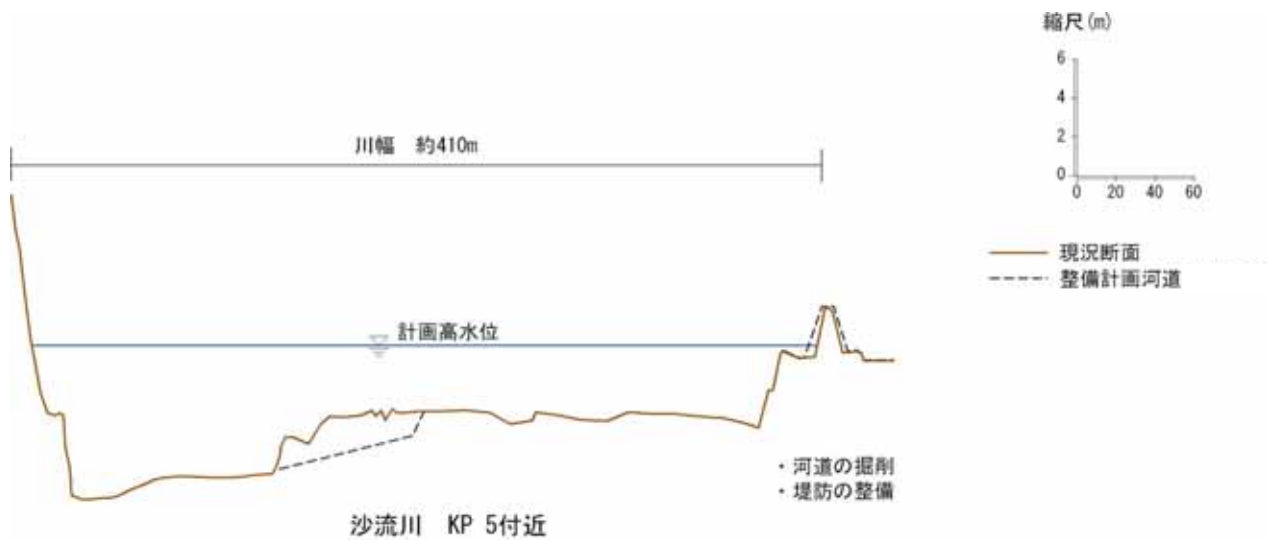


実施に当たっては、今後の調査結果等により、新たに工事が必要となる場合や内容が変更となる場合がある。


沙流川 計画縦断面図



計画高水勾配	← I=1/791 L=2,681 →	← I=1/611 L=12,653 →	← I=1/573 L=5,098 →
計画堤防高	5.37	8.76	29.48
計画高水位	3.87	7.26	27.98
平均河床高	-4.51 ^(100%)	1.22	20.87
累加距離	0	2,681	15,334
			20,432

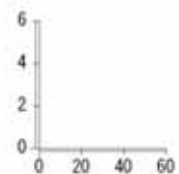


※河道掘削の実施にあたっては現地の状況等により変わることがある

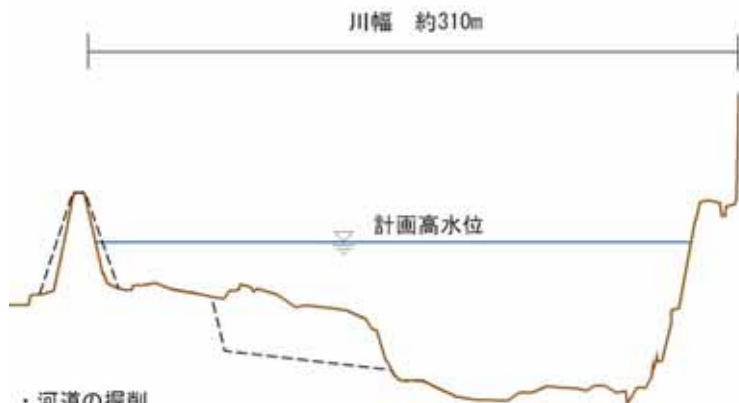


沙流川 KP15付近

縮尺 (m)



— 現況断面
- - 整備計画河道



沙流川 KP20付近

※河道掘削の実施にあたっては現地の状況等により変わることがある