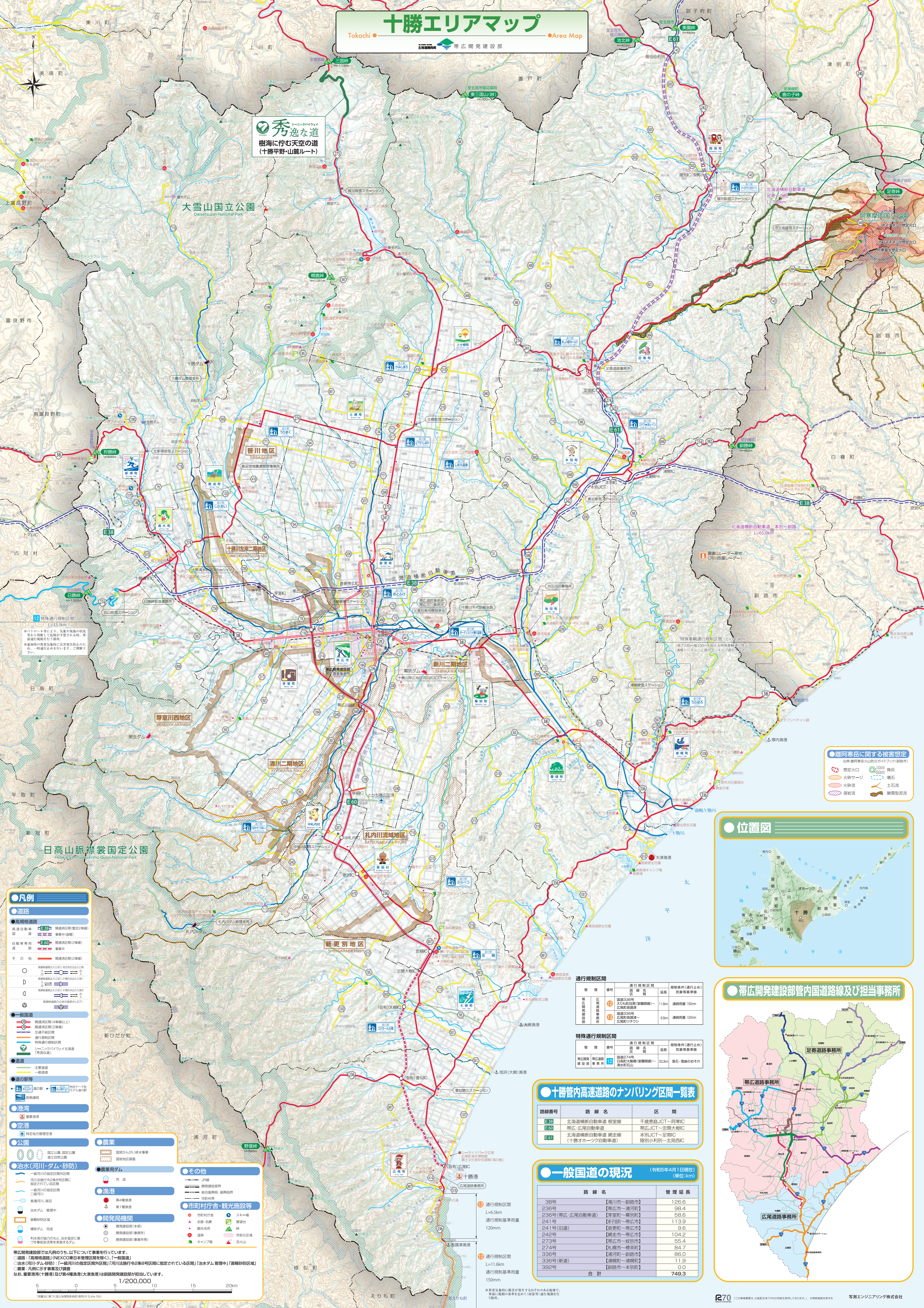


十勝エリアマップ

Tokachi Area Map

帯広開発建設部



秀逸な道
樹海に佇む天空の道
(十勝平野・山麓ルート)

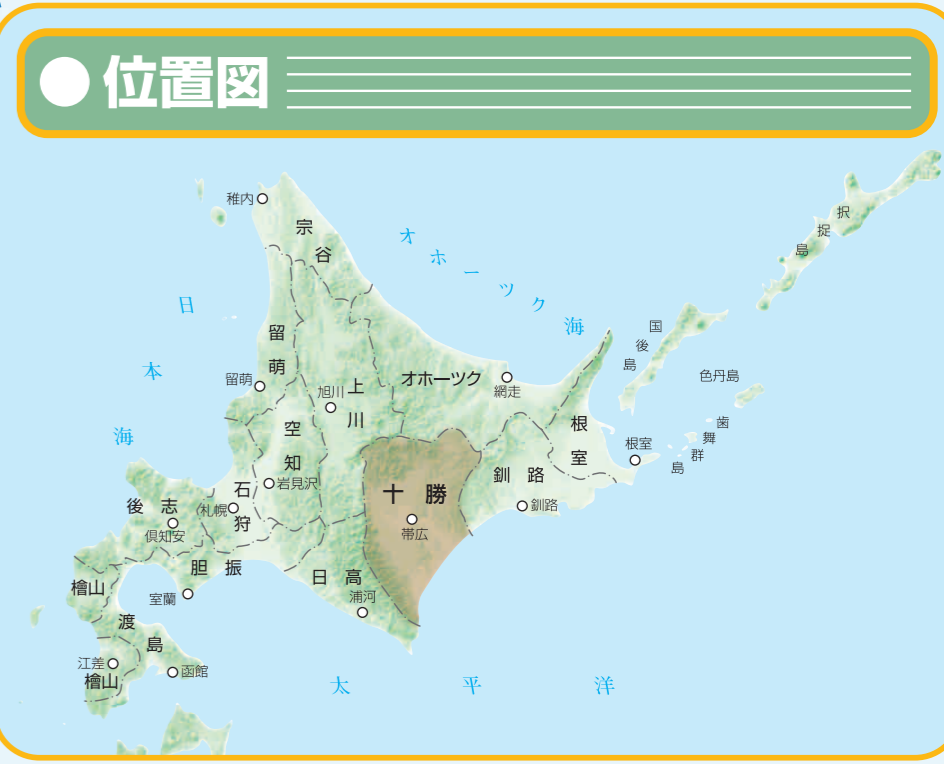
大雪山国立公園
Daisetsuzan National Park

阿寒湖国立公園
Ashikari National Park

日高山脈襟裳国立公園
Nishikayama Range Nemuro National Park

- ### 凡例
- 道路**
 - 高規格道路
 - 高速自動車道 (E30+)
 - 自動車専用道 (E10)
 - 一般国道
 - 道道
 - 道の駅等
 - 港湾
 - 空港
 - 公園
 - 治水(河川・ダム・砂防)
 - 農業**
 - 農業用ダム
 - 農業用池
 - 農業用排水
 - その他**
 - 市町村庁舎・観光施設等
 - 開発局機関

- ### 雌阿寒岳に関する被害想定
- 想定火口
 - 火砕サージ
 - 火砕流
 - 溶岩流
 - 噴灰
 - 土石流
 - 噴霧



通行規制区間

管理番号	通行規制区間	延長	規制条件(通行止め) 気象等基準値
12	帯広-旭川自動車道	11.6km	連続雨量 150mm
18	帯広-十勝自動車道	6.5km	連続雨量 120mm

特殊通行規制区間

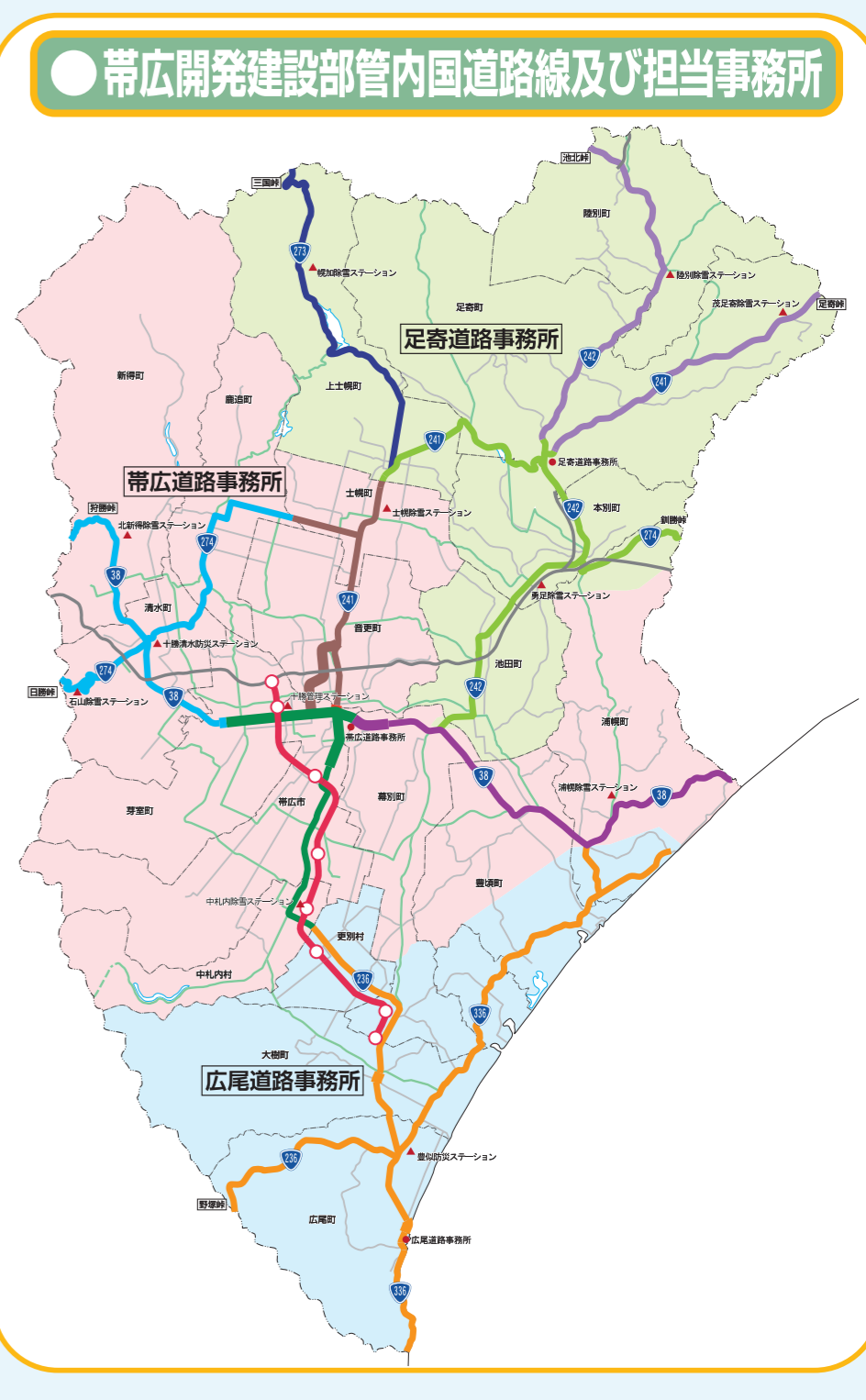
管理番号	通行規制区間	延長	規制条件(通行止め) 気象等基準値
12	帯広-旭川自動車道	11.6km	連続雨量 150mm
18	帯広-十勝自動車道	6.5km	連続雨量 120mm

十勝管内高速道路のナンバリング区間一覧表

路線番号	路線名	区間	管理延長
E38	北海道横断自動車道 旭川線	千歳厚田JCT~阿寒IC	126.6
E60	帯広-旭川自動車道	帯広JCT~忠通大橋IC	98.4
E61	北海道横断自動車道 網走線 (十勝オホーツク自動車道)	帯広JCT~定寄IC 陸別小別IC~北見西IC	113.9

一般国道の現況 (令和5年4月1日現在) (単位:km)

路線番号	路線名	管理延長
39号	【滝川市~釧路市】	126.6
236号	【帯広市~浦河町】	98.4
241号	【帯広市~帯広市】	58.6
241号(旧道)	【音更町~帯広市】	9.6
242号	【網走市~帯広市】	104.2
273号	【帯広市~紋別市】	55.4
274号	【札幌市~浦河町】	84.7
336号	【浦河町~釧路市】	86.0
336号(新道)	【浦河町~浦河町】	11.9
392号	【釧路市~本別町】	0.0
合計		749.3



帯広開発建設部では凡例のうち、以下について事業を行っています。
 (1) 治水(高規格治水) (NEXCO単日本管理区間を除く) (1-一般国道)
 (2) 治水(河川・ダム・砂防) (1-一般河川の指定区間外区域) (河川法施行令第2条8号区域に指定されている区域) (治水「ダム」管理中) (直轄砂防区域)
 (3) 農業: 凡例に示す事業及び調査
 なお、重要港湾(十勝港)及び第4種漁港(大津漁港)は釧路開発建設部が担当しています