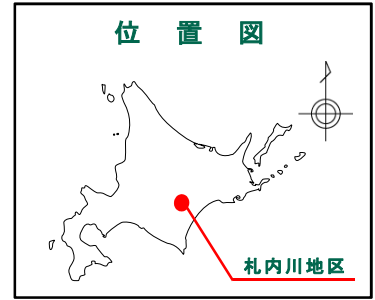


国営施設応急対策事業

さ つ な い が わ

札内川地区

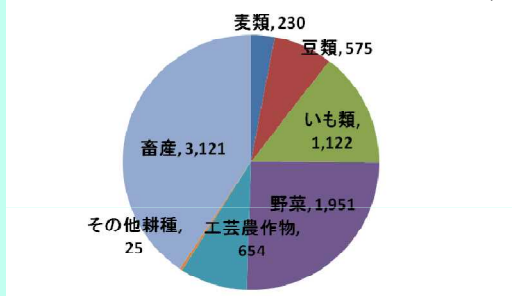


【地域の概要】

本地区は、北海道の十勝南部に位置し、帯広市、河西郡中札内村、同郡更別村及び中川郡幕別町にまたがる19,570haの畑作地帯である。本地区の営農は、小麦、ばれいしょ、てんさい、豆類等による畑作経営及び酪農経営が行われている。

1級河川十勝川水系札内川流域に拓けた約2万haの畑作を中心とした農業地帯

■関係市町村の農業生産額(単位:千万円)



＜関係町:帯広市、幕別町、中札内村、更別町＞
資料:平成26年市町村別農業産出額(推計)

○豆の産地として有名な十勝平野の中でも、中札内村の枝まめは全道一の生産量を誇り、地元で加工・製品化され全国の学校給食や海外にも輸出



枝まめへの散水状況



全国へ出荷される枝まめ製品

【地区の現状と課題】

本地区の基幹的な農業水利施設は、国営札内川第一土地改良事業(平成2年度～平成21年度)等により造成されたが、幹線用水路においては管体の破損により漏水が発生する不測の事態が発生し、農業用水の安定供給に支障を来しているとともに、施設の維持管理に多大な費用と労力を要している。

■札内川導水路に2度の漏水破損事故が発生し、約2万haの農地への用水供給が停止



【平成20年度漏水事故発生状況】

【事業目的】

本事業では、幹線用水路の機能を保全するための整備を行うことにより、農業用水の安定供給及び施設の維持管理の費用と労力の軽減を図り、農業生産性の維持及び農業経営の安定に資するものである。

【事業計画概要】

受益面積 : 19,570ha

関係市町村 : 北海道帯広市、河西郡中札内村、河西郡更別村、中川郡幕別町

主要作物 : 小麦・ばれいしょ・てんさい・大豆・小豆・牧草

受益戸数 : 556戸


主要工事 : 用水路（改修）

札内川導水路 L=4.6km（管水路 φ2,000m/m）

【施設の整備】



管の破損



管の交換状況（イメージ）

【事業の必要性】

本地域の農業は、恵まれた自然と土地資源を活かした生産性の高い農業経営をめざして今日に至っており、地域経済を支える重要な産業基盤として大きな役割を果たしています。

【札内川地区の営農状況】



ばれいしょの生育期



牧草の収穫