

いのちとくらしをまもる
防災減災令和 2 年 3 月 5 日
帯広開発建設部

管内の国道の通行止めについて（第4報）

令和2年3月4日夜からの悪天候の影響により、帯広開発建設部では国道3路線3区間の通行止めを実施しておりましたが、**本日17時30分に新たに国道1区間**の通行止めを行いましたのでお知らせします。

なお、国道336号で新たな雪崩を発見しました。状況写真は別紙3のとおりです。

当該区間を利用される皆様には大変ご迷惑をお掛けしますが、ご理解とご協力をお願いいたします。

記

- **国道336号 広尾郡広尾町音調津～広尾郡広尾町ツチウシ（L=6.5km）**については、**本日17時30分**に通行止めを行いましたのでお知らせいたします。
- 3月5日（木）17時30分現在の管内の通行止め区間及び迂回路は、別紙のとおりです。

最新の道路通行規制情報は、「北海道地区道路情報」をご覧ください。

アドレス (<https://info-road.hdb.hkd.mlit.go.jp/>)

その他、「北海道開発局道路情報の」Twitterでも情報提供しております。



国土交通省北海道開発局道路情報

Twitter 二次元コード

【問合せ先】

国土交通省 北海道開発局

帯広開発建設部 広報官

たなか かなめ
田中 要 (直通 0155-24-3193)

帯広開発建設部 道路整備保全課長

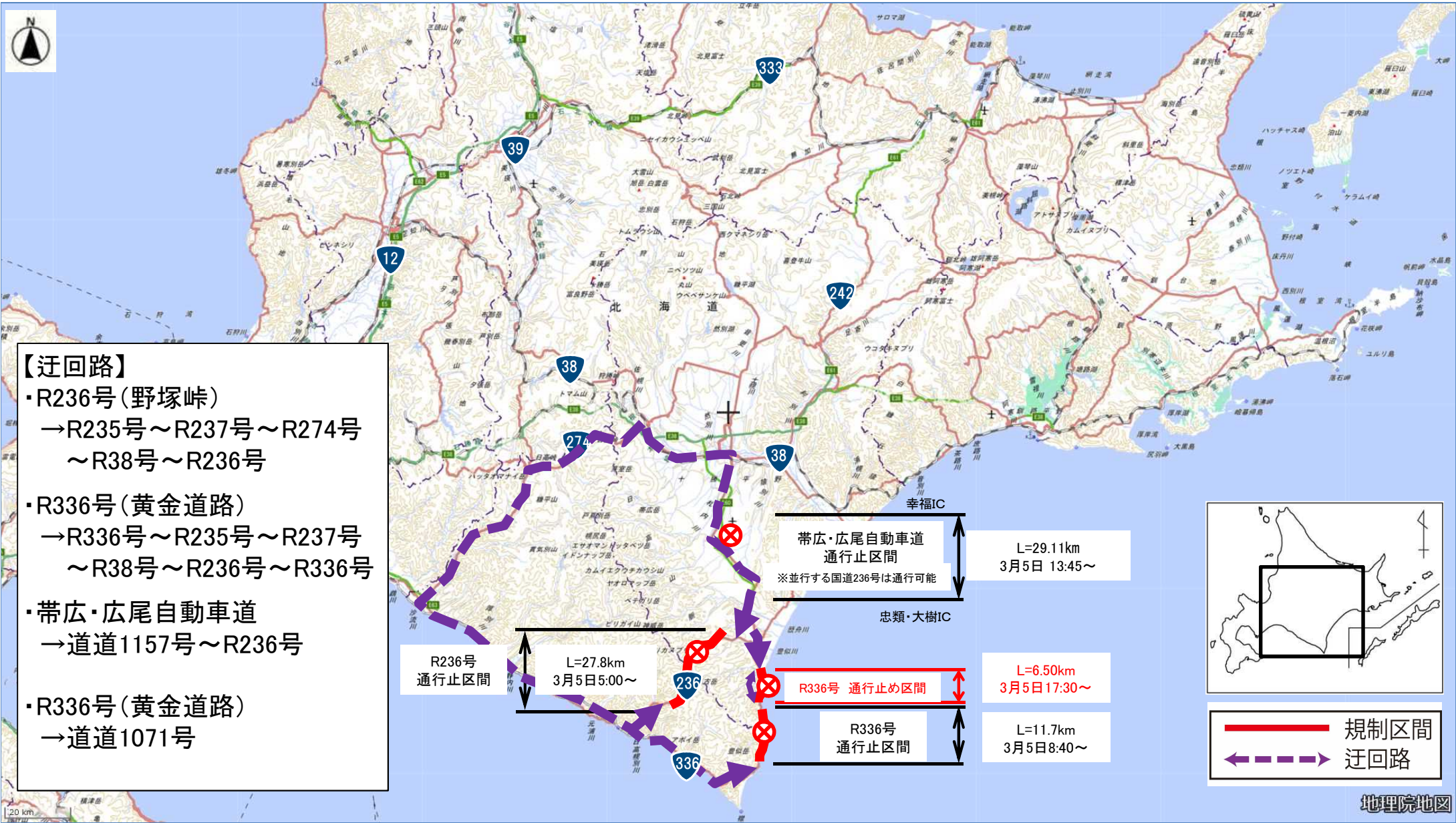
ながけに じゅんじ
長谷 淳二 (直通 0155-24-4104)帯広開発建設部ホームページ <https://www.hkd.mlit.go.jp/ob/index.htm>

3月5日17時30分現在の帯広開発建設部管内の国道の通行止め区間
(国道3路線4区間)について

- ①国道236号 広尾郡広尾町上トヨイ基線～浦河郡浦河町上杵臼 (L=27.80 km)
通行止め時間 令和2年3月5日(木) 5時00分～ 解除未定
通行止め理由 気象条件(大雪)
- ②国道336号 国道336号幌泉郡えりも町目黒～広尾郡広尾町音調津 (L=11.70 km)
通行止め時間 令和2年3月5日(木) 8時40分～ 解除未定
通行止め理由 災害(雪崩)
雪崩の規模 3箇所
(内2箇所 延長10m程度、厚さ1m程度、道路全幅をふさぐ規模)
(内1箇所 延長15m程度、厚さ3m程度、道路全幅をふさぐ規模)
- ③帯広・広尾自動車道 幸福IC～忠類大樹IC (L=29.11 km)
通行止め時間 令和2年3月5日(木) 13時45分～ 解除未定
通行止め理由 気象条件(大雪)
- ④国道336号 国道336号広尾郡広尾町音調津～広尾郡広尾町ツチウシ (L=6.50 km)
通行止め時間 令和2年3月5日(木) 17時30分～ 解除未定
通行止め理由 気象条件(雪崩のおそれ)

迂回路のご案内（3月5日 17:30現在）

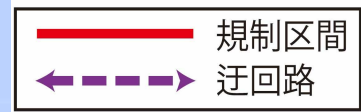
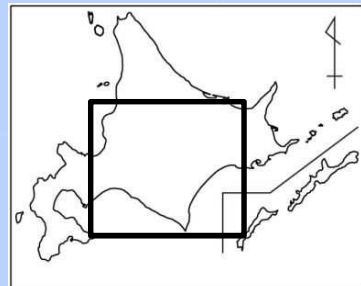
（別紙2）



【迂回路】

- ・R236号(野塚峠)
→R235号～R237号～R274号
～R38号～R236号
- ・R336号(黄金道路)
→R336号～R235号～R237号
～R38号～R236号～R336号
- ・帯広・広尾自動車道
→道道1157号～R236号
- ・R336号(黄金道路)
→道道1071号

帯広・広尾自動車道 通行止区間 ※並行する国道236号は通行可能	L=29.11km 3月5日 13:45～
R236号 通行止区間	L=27.8km 3月5日 5:00～
R336号 通行止め区間	L=6.50km 3月5日 17:30～
R336号 通行止区間	L=11.7km 3月5日 8:40～



国道 336 号で新たに見つかった雪崩の状況
(延長 15 m 程度、厚さ 3 m 程度、道路全幅をふさぐ規模)

