



「世界の北海道」を目指して
—北海道総合開発計画—

平成29年8月1日
帯広開発建設部

国道236号大樹町周辺で、渋滞緩和対策を試行

～「十勝港海上花火大会」観覧を快適に～

帯広開発建設部では「十勝港海上花火大会」終了後に毎年発生している、国道236号大樹町大樹橋付近の渋滞（最大約4km）の緩和を図るため、交通分散を目的とした渋滞緩和対策の試行を下記のとおり行います。

国道236号大樹町大樹橋付近では、「十勝港海上花火大会」終了後の帯広方面への帰宅の際に毎年渋滞（最大約4km）が発生しています。

渋滞の要因としては、大樹町市街地の大樹橋付近で車線数が減少しており、イベント終了後の交通が集中することが考えられます。

このことから、今年度の「十勝港海上花火大会」開催日に、国道236号の渋滞の緩和を図るため、国道336号への交通分散等の渋滞緩和対策の試行を実施します。

記

- 実施日 : 平成29年8月5日（土）（十勝港海上花火大会開催日）
実施時間 : 20:30～22:30（花火大会終了後から2時間）
取組内容 : ①経路変更移動の推進（混雑する区間を回避）
②時間差移動の推進（混雑する時間を回避）
③相乗り移動の推進（自動車の効率的利用で自動車台数の抑制）
④情報提供（ホームページにて事前周知、イベント会場でのチラシ配布、誘導看板設置）
⑤取組効果の検証（交通量調査・渋滞長調査、アンケート調査）

【問合せ先】 国土交通省 北海道開発局 帯広開発建設部
道路計画課 道路計画課長 瓜生 和幸 (0155-24-4106)
道路計画課 道路調査官 ながい ともゆき (0155-24-4106)
広報官 まつもと 松本 一紀 (0155-24-3193)
帯広開発建設部ホームページ <http://www.hkd.mlit.go.jp/ob/index.html>



国道236号大樹町周辺において

「十勝港海上花火大会」時に発生する渋滞緩和に向けた取組を試行

■ 国道236号大樹町大樹橋における渋滞対策


- ・ 国道236号大樹町大樹橋付近では、管内で唯一の海上花火大会である「十勝港海上花火大会」終了後の帯広方面への帰宅の際に、毎年渋滞（最大約4km）が発生しています。
 渋滞の要因としては、大樹町市街地の橋付近で車線数が減少しており、イベント終了後の交通が集中することが考えられます。
- ・ 当該箇所においては、高規格幹線道路「帯広・広尾自動車道」の整備が並行して進められており、当該路線の整備完了時には現道の混雑解消が期待されますが、道路整備には時間を要する見通しです。
- ・ このことから、**実行可能な短期的な措置**として**交通分散を目的とした渋滞緩和対策を試行し**、効果の検証、適用性を検討します。

■ H29年度試行概要

実施場所	国道236号大樹町大樹橋を先頭とする混雑区間
実施日時	「十勝港海上花火大会」終了後 2017年8月5日（土） 20:30～22:30
実施内容	イベント終了時に集中するR236の交通をR336に誘導等を実施し、交通分散を図る



写真①



写真②

■ 渋滞発生状況



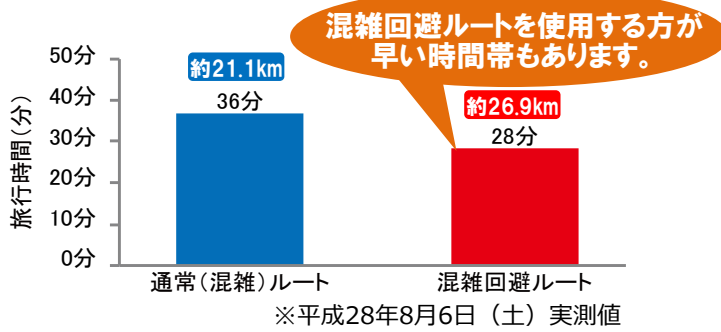
取組内容(1)

取組① 経路変更移動の推進

【混雑する区間を回避】

イベント終了時に例年混雑している国道236号大樹橋周辺は、今年も混雑することが予測されますので、混雑区間を迂回することをオススメします。

【混雑時のR236×R336交差点～道の駅忠類までの旅行時間】



●おすすめの混雑回避ルート



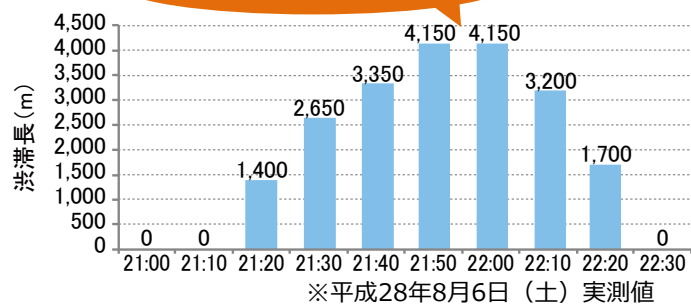
取組② 時間差移動の推進

【混雑する時間を回避】

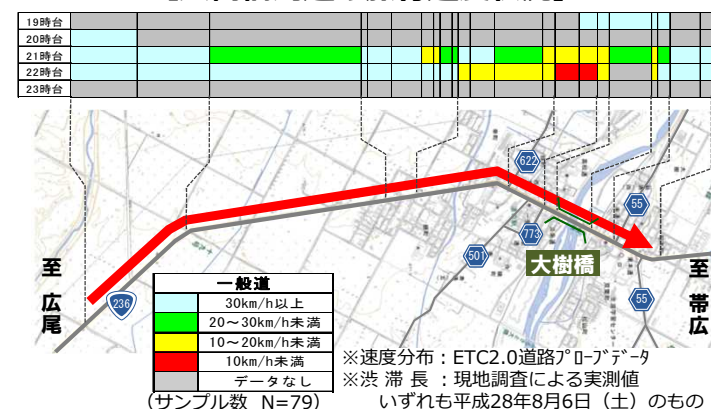
大樹橋周辺では、21:30~22:30頃が混雑の著しい時間帯です。この時間帯に大樹橋を通過しないよう時間をずらしてイベント会場を出発することをオススメします。

【大樹橋の時間帯別渋滞長の変化】

22時前後が渋滞のピーク!



【大樹橋周辺の旅行速度状況】




取組③ 相乗り移動の推進

【自動車の効率的利用で自動車台数の抑制】

お知り合い同志、相乗りでイベント会場にお越し頂くと、自動車台数を減らすことができ、混雑緩和が期待できます。皆様のご協力をお願い致します。

【相乗りによる交通量抑制イメージ】

相乗りで交通量自体を減らせます。



相乗りにより、全体の約3割の自動車台数を減らすことができれば、混雑緩和が期待できます。

取組内容(2)

取組④ 情報提供

- ・チラシ
 - ：イベント当日、会場付近で来場者の方々に混雑回避等チラシを配布、お知らせします。
- ・ホームページ
 - ：帯広開発建設部とイベント主催者の広尾町のホームページでお知らせします。
- ・路上看板
 - ：オススメ混雑回避ルートを路上看板や標識車でお知らせします。

【混雑回避ルートの案内する路上看板の設置箇所と看板の例】



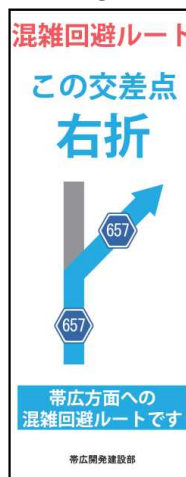
《地点①の例》



《地点④の例》



《地点⑤の例》



※地点④には、標識車も配置し、混雑回避ルートの円滑な利用を促します。

【配布するチラシ（A4版）】

《おもて》

帯広方面からお車で越しのみなさん！
ご協力ください！

花火大会終了後、帯広方面へお帰りの際、
国道236号大樹橋周辺の混雑が予想されています。

混雑回避ルートの利用をお願いします！

所要時間 約28分
所要時間 約36分

この看板が目印です！

混雑緩和のため 右折 にご協力ください

帯広方面への混雑回避ルートです

帯広開発建設部道路計画課（協力：広尾町）

フリーダイヤル #9910

《うら》

花火大会終了後は大樹町市街で混雑が発生しています！
《渋滞長最大約4km！ 混雑時間帯21：30～22：30頃！》

帯広方面へは混雑回避ルート(●・●)を走行の方が早い時間帯があります！

取組① 経路変更移動の推進

取組② 時間帯移動の推進

21:30～22:30に大樹橋を通過しないよう時間をずらしてイベント会場を出席することをオススメします。

【時間帯別 渋滞長の変化】

時刻	渋滞長 (m)
21:00	1,400
21:10	2,500
21:20	4,150
21:30	3,300
21:40	4,150
21:50	3,200
22:00	1,700
22:10	1,400
22:20	1,400
22:30	1,400

【大樹橋周辺の旅行速度】

取組③ 相乗り移動の推進

～お知らせ～

帯広開発建設部では、大樹橋周辺での渋滞緩和の取組の一環として、このチラシをイベント会場でも配布しています。また、広尾町のホームページでもこのチラシを公開していますのでご覧ください。今回の取組の効果を評価するため、交通量調査やアンケート調査を行います。皆様のご協力をお願いします。

取組⑤ 取組効果の検証

今回の取組の効果や課題を把握・検証するために、交通量・渋滞長調査や旅行速度調査、イベント来場者へのアンケート調査などを行います。各種調査へのご理解・ご協力をお願い致します。