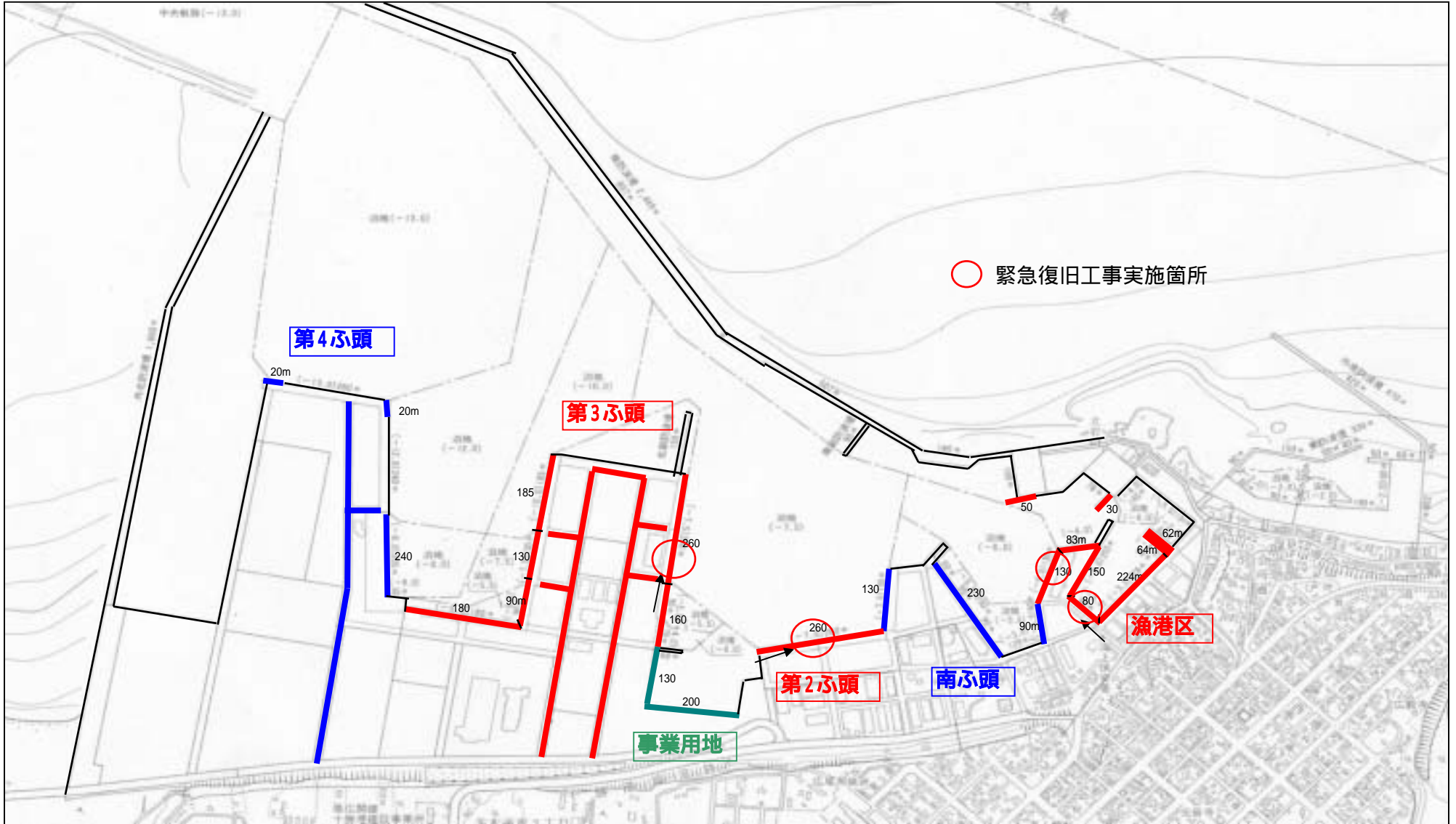


重要港湾「十勝港」被災状況

平成15年9月26日 十勝沖地震



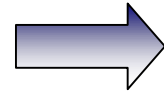
被災状況

平成15年10月14日 17:00現在

区域	施設名	被災内容	写真NO
漁港区 (8箇所)	岸壁 1施設	エプロン沈下(最大10cm) L = 130 m	
	物揚場 5施設	上部開き(最大10cm) エプロン沈下(10cm) L = 663 m	
	船揚場 2施設	袖護岸の変位(最大5cm) L = 80 m	
南ふ頭 (3箇所)	岸壁 3施設	本体矢板傾斜(最大10cm) 上部工開き(最大10cm) エプロン沈下、クラック L = 450 m	
第2ふ頭 (1箇所)	岸壁 1施設	上部工沈下(最大10cm) エプロン段差(最大20cm) L = 260 m	
第3ふ頭 (7箇所)	岸壁 6施設	上部工開き(最大10cm) エプロン沈下、クラック L = 1,005 m	
	臨港道路 1式	液状化による沈下 L = 1,770 m	
第4ふ頭 (4箇所)	岸壁 3施設	本体前出し、沈下(最大10cm) 上部工開き エプロン沈下、クラック L = 280 m	
	臨港道路 1式	液状化による沈下 L = 920 m	
事業用地 (1箇所)	事業用地 1施設	積出岸壁の沈下、前出し L = 330 m	

緊急復旧工事状況

漁港区 物揚場 (-3.0m)



緊急復旧工事状況



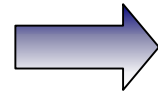
復旧後利用状況



ハタハタ刺し網漁
(10月4日初水揚げ)



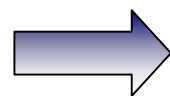
第3ふ頭 第2岸壁 (-7.5m)



緊急復旧工事完了



第2ふ頭 第2岸壁 (-7.5m)

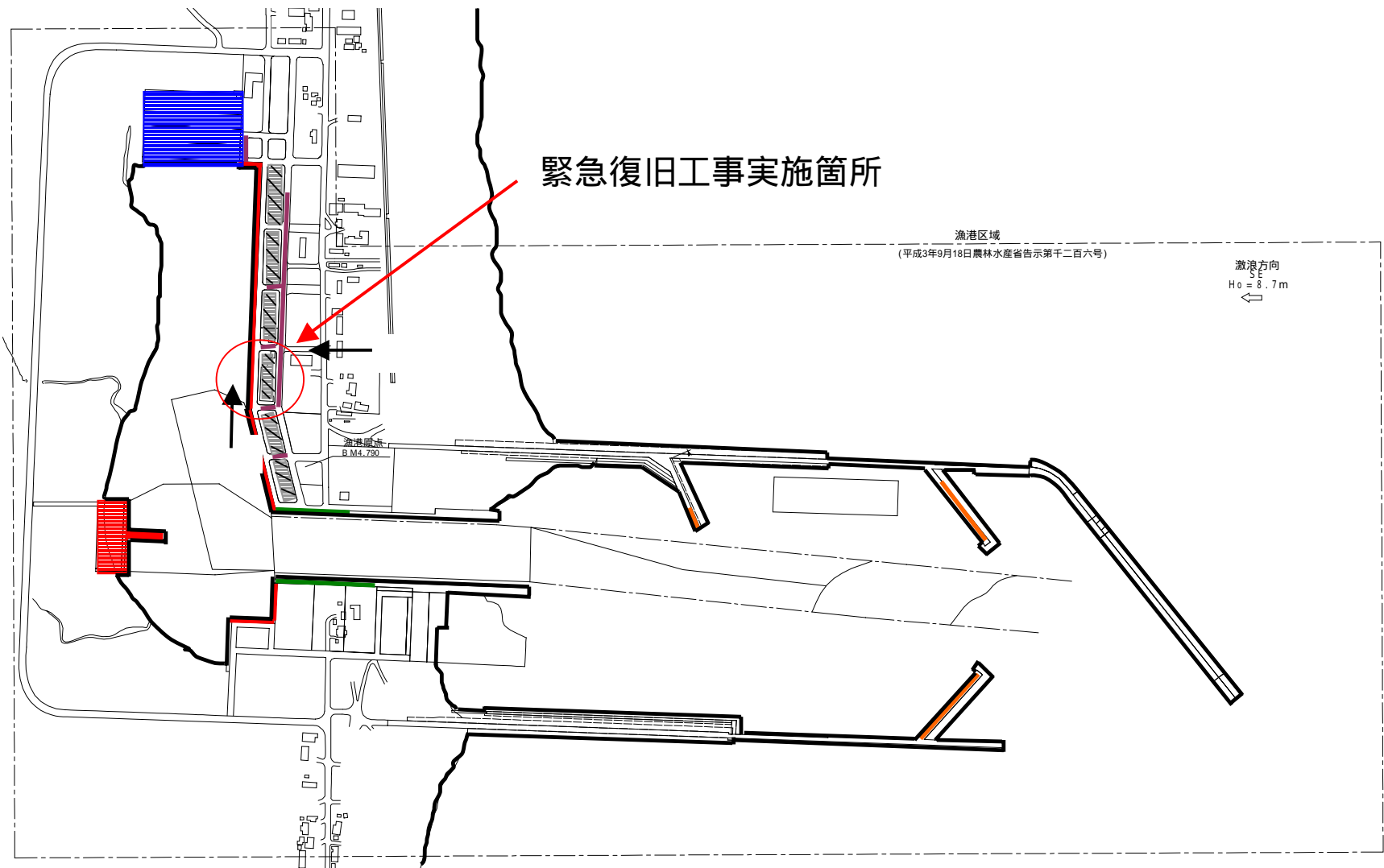


緊急復旧工事完了



第4種「大津漁港」被災状況

平成15年 9月26日 十勝沖地震



主な被災状況

平成15年10月14日 17:00現在

凡例	施設名	被災内容	備考
—	岸壁	エプロン沈下、上部工前側へ変位、用地沈下、鋼管杭の変位 (最大30cm) (最大50cm) (最大20cm) (最大20cm)	5施設
■	船揚場	コンクリート舗装沈下、袖護岸上部工変位 (最大20cm) (最大20cm)	1施設
—	護岸	水叩き沈下、上部工前側変位 (最大40cm) (最大5cm)	2施設
—	防波堤	港内側に変位 (最大10cm)	3施設
—	道路	液状化の様子、車道・縁石及び歩道の沈下 (最大20cm)	
■	用地	液状化の様子、全体的に沈下 (最大30cm)	

大津漁港 津波状況

(最大 6:48 観測値 383cm - 平均水位 125cm = 水位上昇 258cm...大津漁港・豊頃町検潮)

大津漁組 西村専務撮影

5:51 1回目(5:22)の津波(観測値330cm 水位上昇205cm)後の被害状況

6:32 4回目の津波(6:26 観測値331cm 水位上昇206cm)の状



緊急復旧工事状況

- 3.5 m岸壁



緊急復旧工事完了



復旧後利用状況



秋サケ水揚げ再開



道 路



緊急復旧工事完了

