

十勝川上流・音更川堤防詳細点検結果情報図(中間報告)

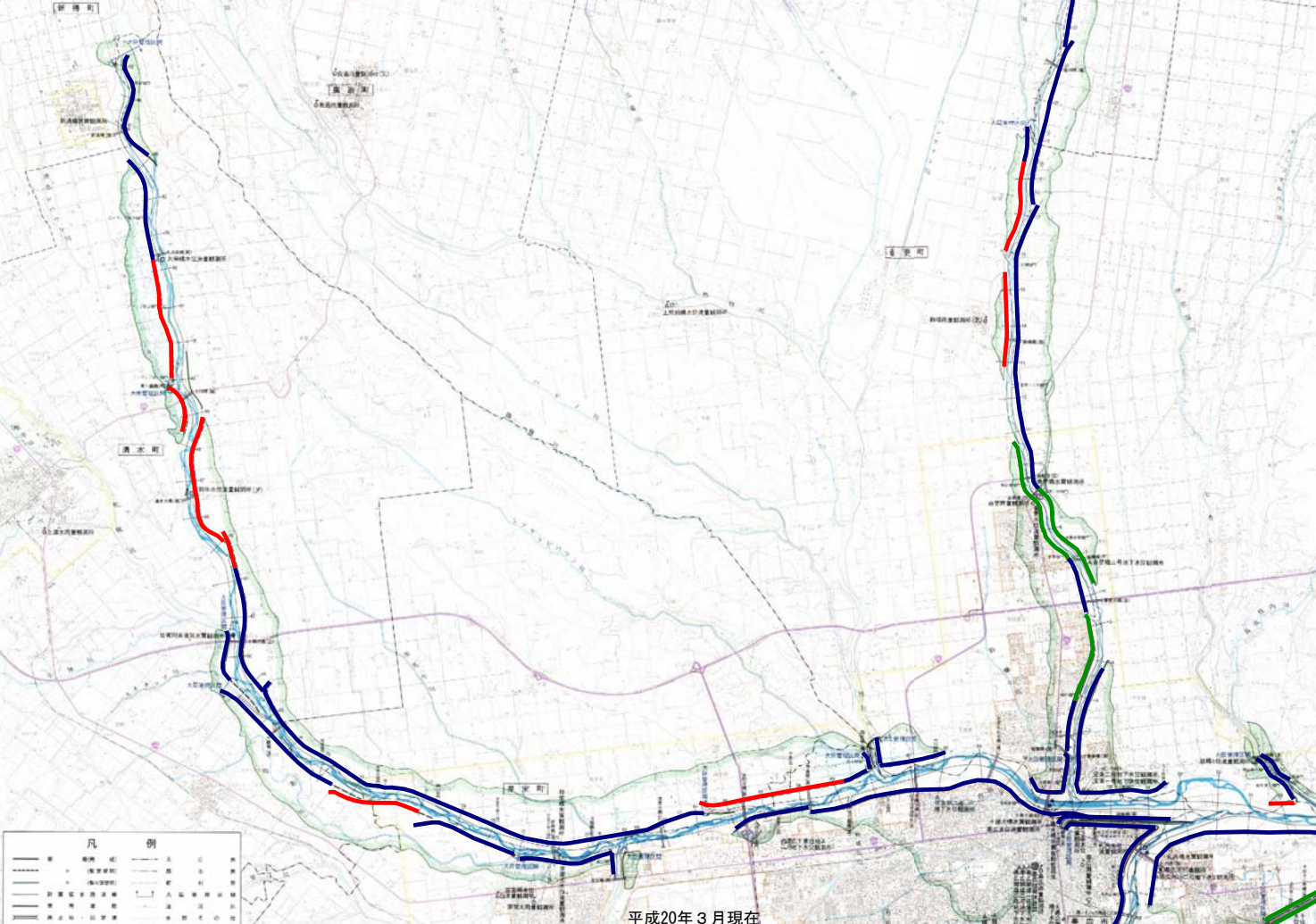




十勝川改修計画概要

流域延長(河川) 23.6km(上流部から下流部まで)

区間	延長(km)	河川	堤防延長(km)	堤防高(m)	堤防幅員(m)	堤防形式
上流部	10.0	十勝川	10.0	4.0	10.0	土留式
中流部	8.0	音更川	8.0	4.0	10.0	土留式
下流部	5.6	音更川	5.6	4.0	10.0	土留式
計	23.6		23.6	4.0	10.0	

注: 堤防高は、堤防頂上から堤防外側への高さを示す。



凡例

	河川		堤防頂上
	堤防外側		堤防内側
	堤防基礎		堤防敷設
	堤防工事		河川敷
	河川敷		河川敷

凡例(浸透による堤防の安全性)

	: 浸透による堤防の安全性が不足する区間
	: 浸透による堤防の安全性が確保されている区間
	: 詳細点検を今後実施予定している区間