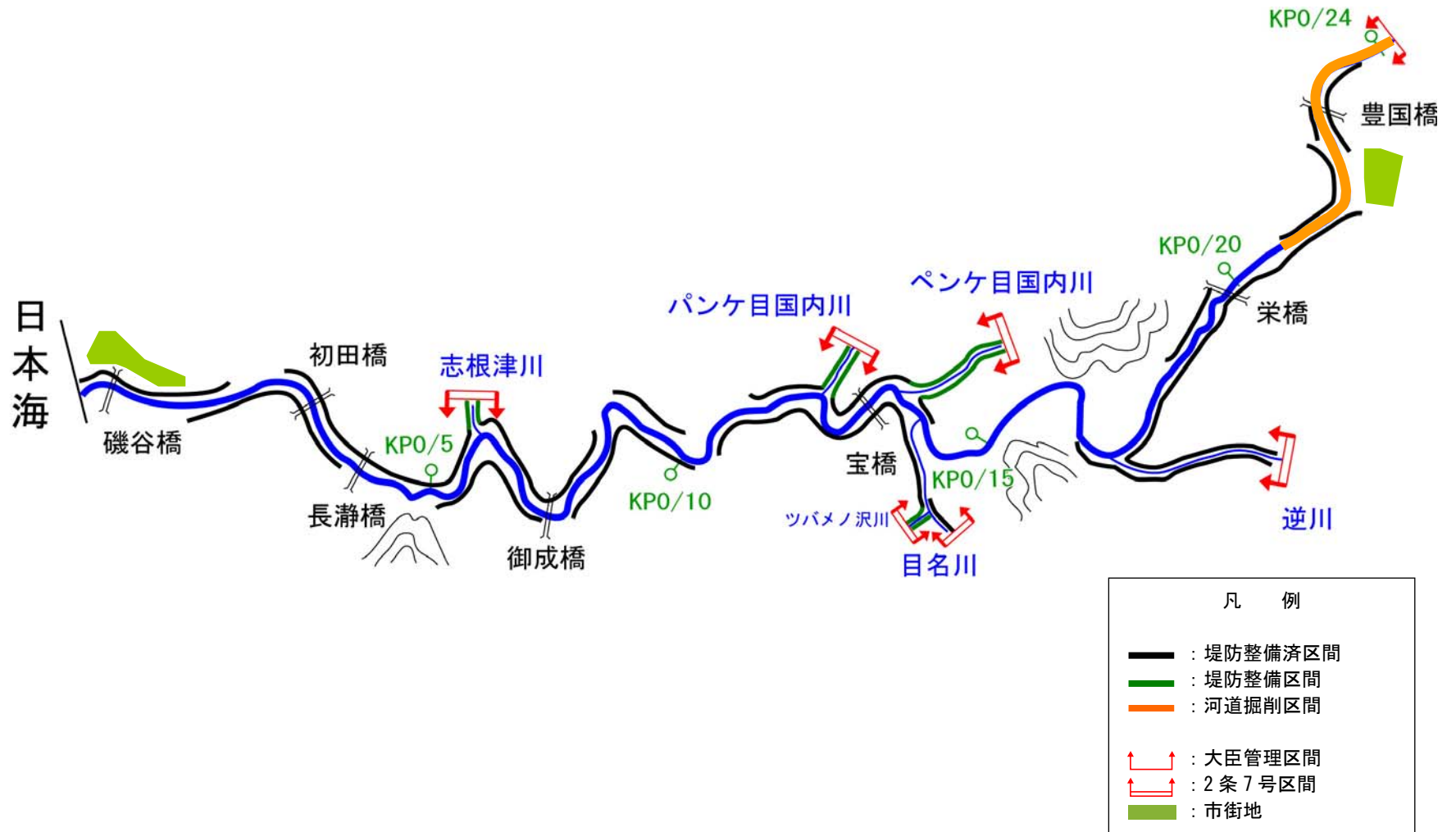
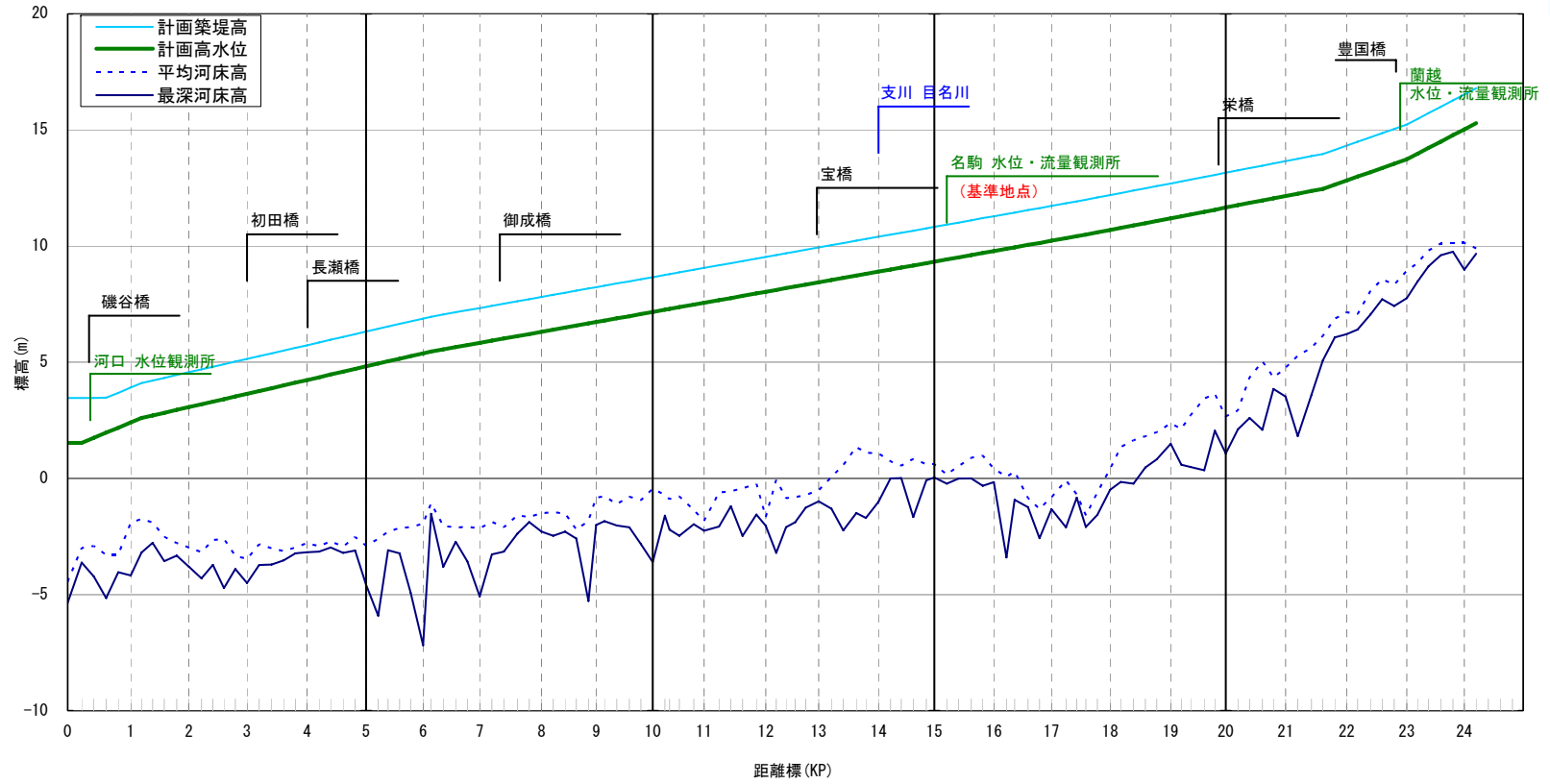


尻別川水系河川整備計画・附図

附図-1



注) 実施にあたっては、今後の調査結果により、新たに工事が必要となる場合や内容が変更となる場合がある。




計画高水勾配	LEVEL 1/930	1/1680		1/2160			1/2010		1/1100	1/740
計画築堤高	3.46 3.46 4.10	6.96		11.92			13.96		15.23	16.79
計画高水位	1.64 1.64 2.60	5.46		10.42			12.46		13.73	15.29
累加距離	0 233 1,227	6,026		16,730			20,838		22,231	23,382
距離標	KP 0.0 KP 0.2 KP 1.2	KP 6.2		KP 17.4			KP 21.6		KP 23.0	KP 24.2

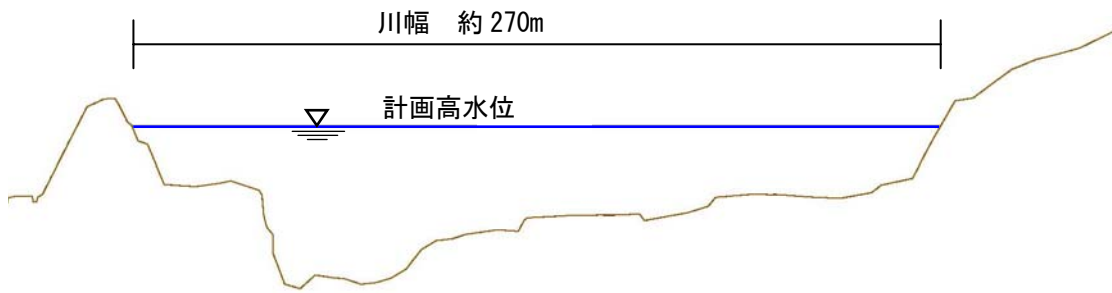
尻別川縦断図



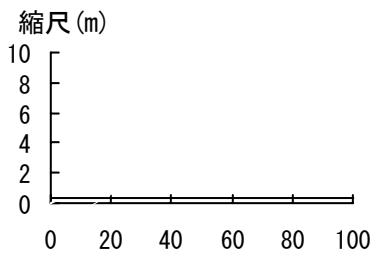
尻別川 KP0.2 付近 (河口)



尻別川 KP5.0 付近

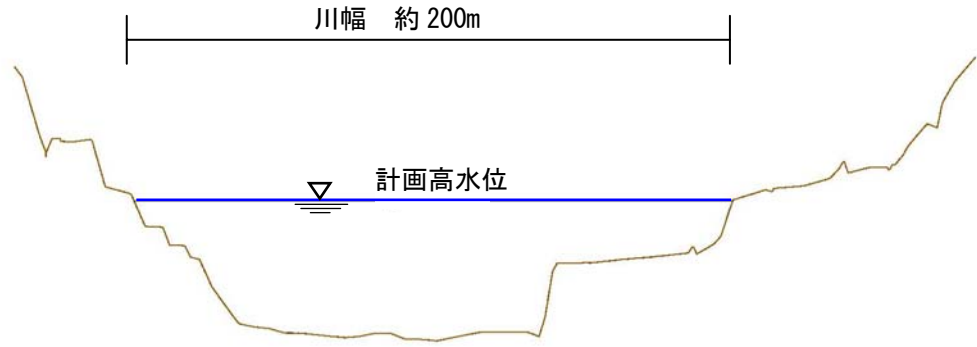


尻別川 KP10.0 付近

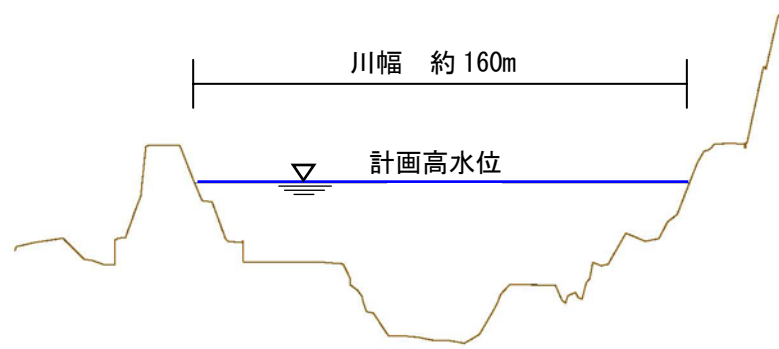


— 現況断面
 - - - 整備計画断面

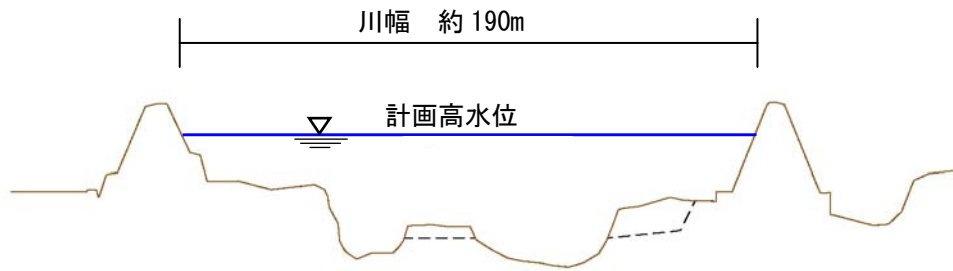
尻別川 横断図 (1/3)



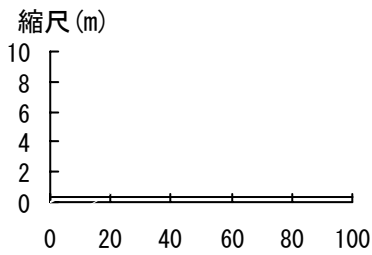
尻別川 KP15.0 付近



尻別川 KP20.0 付近

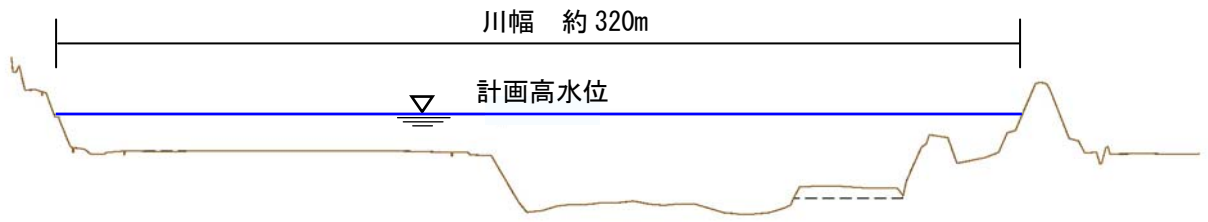


尻別川 KP21.0 付近



— 現況断面
- - - 整備計画断面

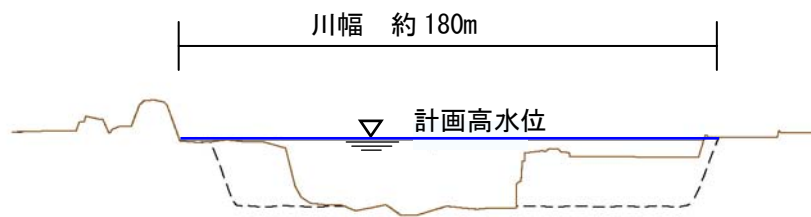
尻別川 横断図 (2/3)



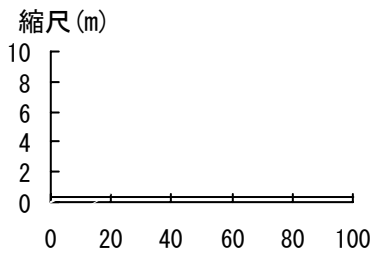
尻別川 KP22.0 付近



尻別川 KP23.0 付近



尻別川 KP24.0 付近



— 現況断面
 - - - 整備計画断面

尻別川 横断図 (3/3)