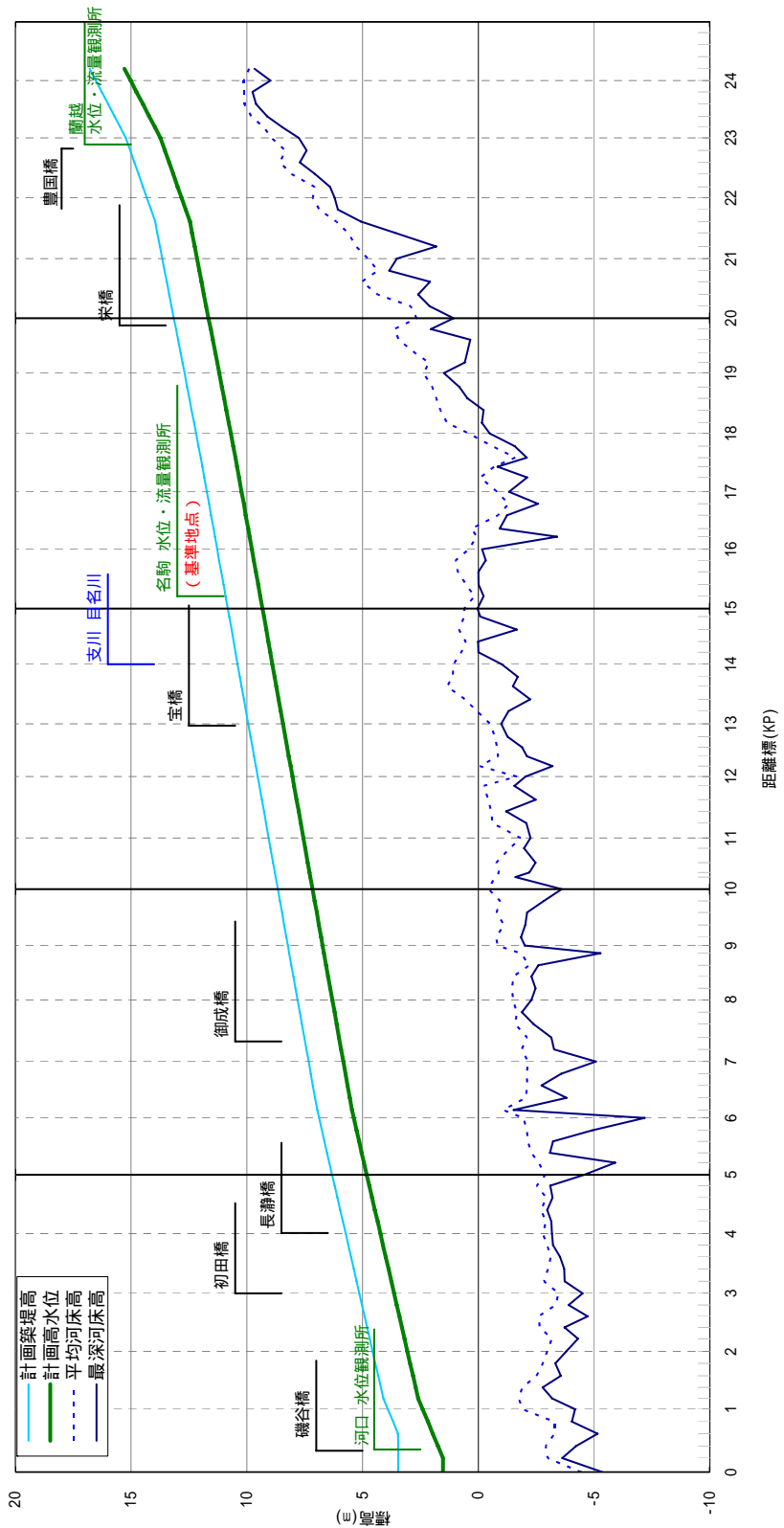


尻別川水系河川整備計画・附図



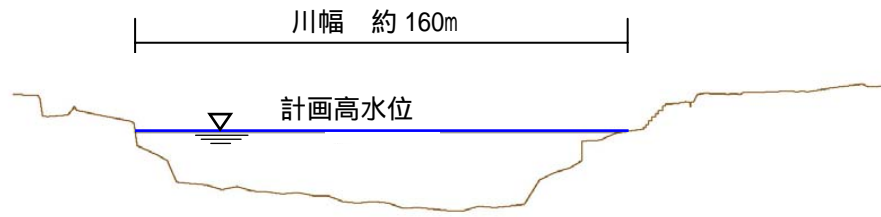
附図-1

注) 実施にあたっては、今後の調査結果により、新たに工事が必要となる場合や
内容が変更となる場合がある。




計画高水勾配	LEVEL 1/930	1.64	3.46	4.10	1/1680	1.64	3.46	4.10	1/2160	1.64	3.46	4.10	1/2010	1.64	3.46	4.10	1/1100	1.64	3.46	4.10	1/740	1.64	3.46	4.10
計画築堤高	KP 0.0	0	1.64	3.46	KP 6.2	6.026	5.46	6.96	KP 17.4	16.730	10.42	11.92	KP 21.6	20.838	12.46	13.96	KP 23.0	22.231	13.73	15.23	KP 24.2	23.382	15.29	16.79
計画高水位	KP 0.0	0	1.64	3.46	KP 6.2	6.026	5.46	6.96	KP 17.4	16.730	10.42	11.92	KP 21.6	20.838	12.46	13.96	KP 23.0	22.231	13.73	15.23	KP 24.2	23.382	15.29	16.79
累加距離	KP 0.0	0	1.64	3.46	KP 6.2	6.026	5.46	6.96	KP 17.4	16.730	10.42	11.92	KP 21.6	20.838	12.46	13.96	KP 23.0	22.231	13.73	15.23	KP 24.2	23.382	15.29	16.79
距離標	KP 0.0	0	1.64	3.46	KP 6.2	6.026	5.46	6.96	KP 17.4	16.730	10.42	11.92	KP 21.6	20.838	12.46	13.96	KP 23.0	22.231	13.73	15.23	KP 24.2	23.382	15.29	16.79

尻別川縦断面図



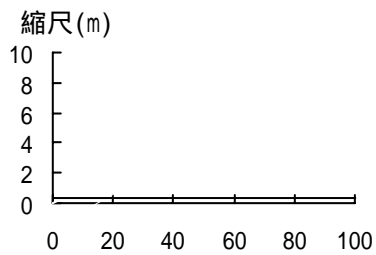
尻別川 KP0.2 付近（河口）



尻別川 KP5.0 付近

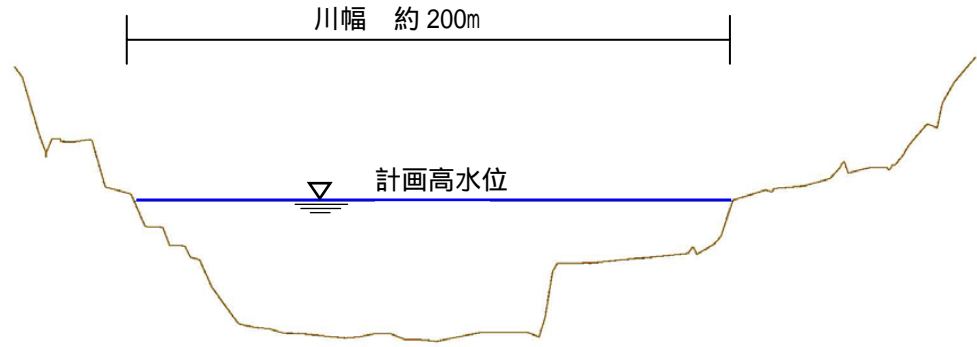


尻別川 KP10.0 付近

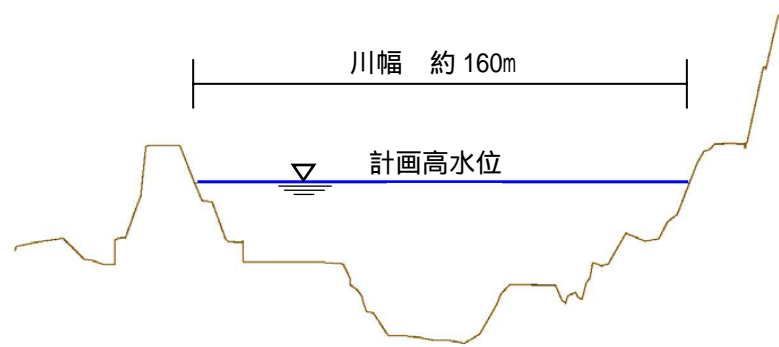


— 現況断面
 - - - 整備計画断面

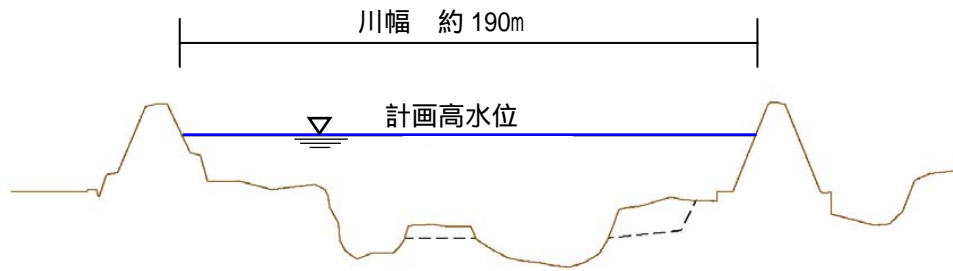
尻別川 横断図 (1/3)



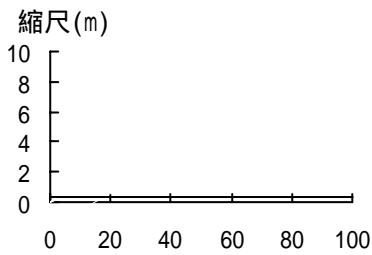
尻別川 KP15.0 付近



尻別川 KP20.0 付近

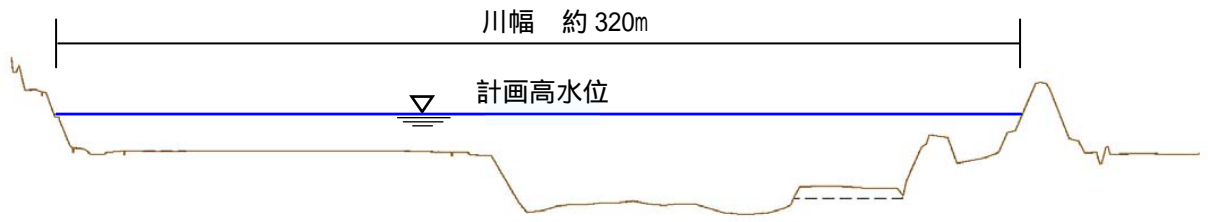


尻別川 KP21.0 付近



— 現況断面
 - - - 整備計画断面

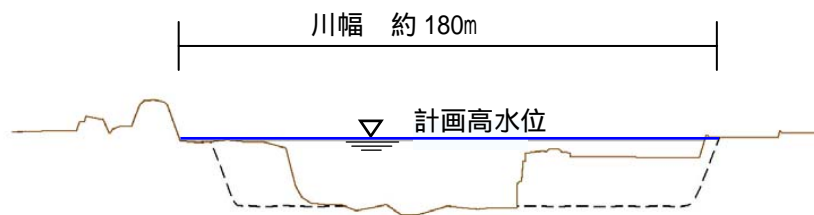
尻別川 横断図 (2/3)



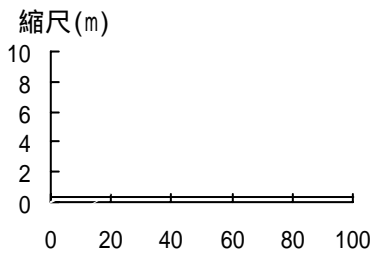
尻別川 KP22.0 付近



尻別川 KP23.0 付近



尻別川 KP24.0 付近



— 現況断面
 - - - 整備計画断面

尻別川 横断図 (3/3)