

ウポポイ
NATIONAL AINU MUSEUM and PARK
民族共生象徴空間令和5年6月1日
小樽開発建設部

国際自転車レース「ニセコクラシック」を広報支援！

～ 周辺国道・道の駅において交通規制情報を発信 ～

小樽開発建設部では、令和5年6月17日、18日に行われる国際自転車レース「ニセコクラシック」の広報支援として、レース開催による周辺道路の交通規制情報等について、国道の道路情報板、道の駅やおしらせ道ねっとでの提供を開始しますので、お知らせします。

今年で第10回を迎える「ニセコクラシックレース」(<https://nisekoclassic.com/>)は、UCI（国際自転車競技連合）の傘下にある公認市民レース、UCIグラン・フォンド・ワールドシリーズ（=UCI Gran Fondo World Series）に位置づけられて8年目となり、北海道・ニセコ地区を世界へ発信しています。

小樽開発建設部では、「世界の後志」を目指す地域の観光振興への支援のため、観光周遊の基幹ルートとなる国道の道路情報板や、来訪者が立ち寄る道の駅の情報掲示板及びおしらせ道ねっとにて、下記のとおり交通規制情報を提供します。

記

提供期間 令和5年6月1日（木）～ 令和5年6月18日（日）

提供内容 ニセコクラシックレース開催による周辺道路（倶知安町、ニセコ町、共和町、蘭越町）の交通規制情報の案内

表示箇所 ①後志管内の国道の道路情報板18箇所 で、交通規制情報を表示

②道央・道南の道の駅50駅 で、交通規制図を掲示

③後志管内のおしらせ道ねっと14箇所 で、交通規制情報を表示

※道路情報板では、通行止め、交通規制、工事情報、警報情報等は優先表示されます。

※第8期北海道総合開発計画では、アジアの中でも特徴的で魅力的な北海道の観光資源を活かし「世界水準の観光地」を目指すこととしています。小樽開発建設部では、北海道随一の多彩な「観光」資源を持つ後志地域を、「世界の北海道を目指して」を牽引するエリアとして取組を進めています。

ShiriBeshi
「世界の後志」を目指して

【問合せ先】 国土交通省 北海道開発局 小樽開発建設部

特定道路事業対策官 小尾 稔（電話番号 0134-23-1023）

道路計画課長 九笹 英司（電話番号 0134-23-5229）



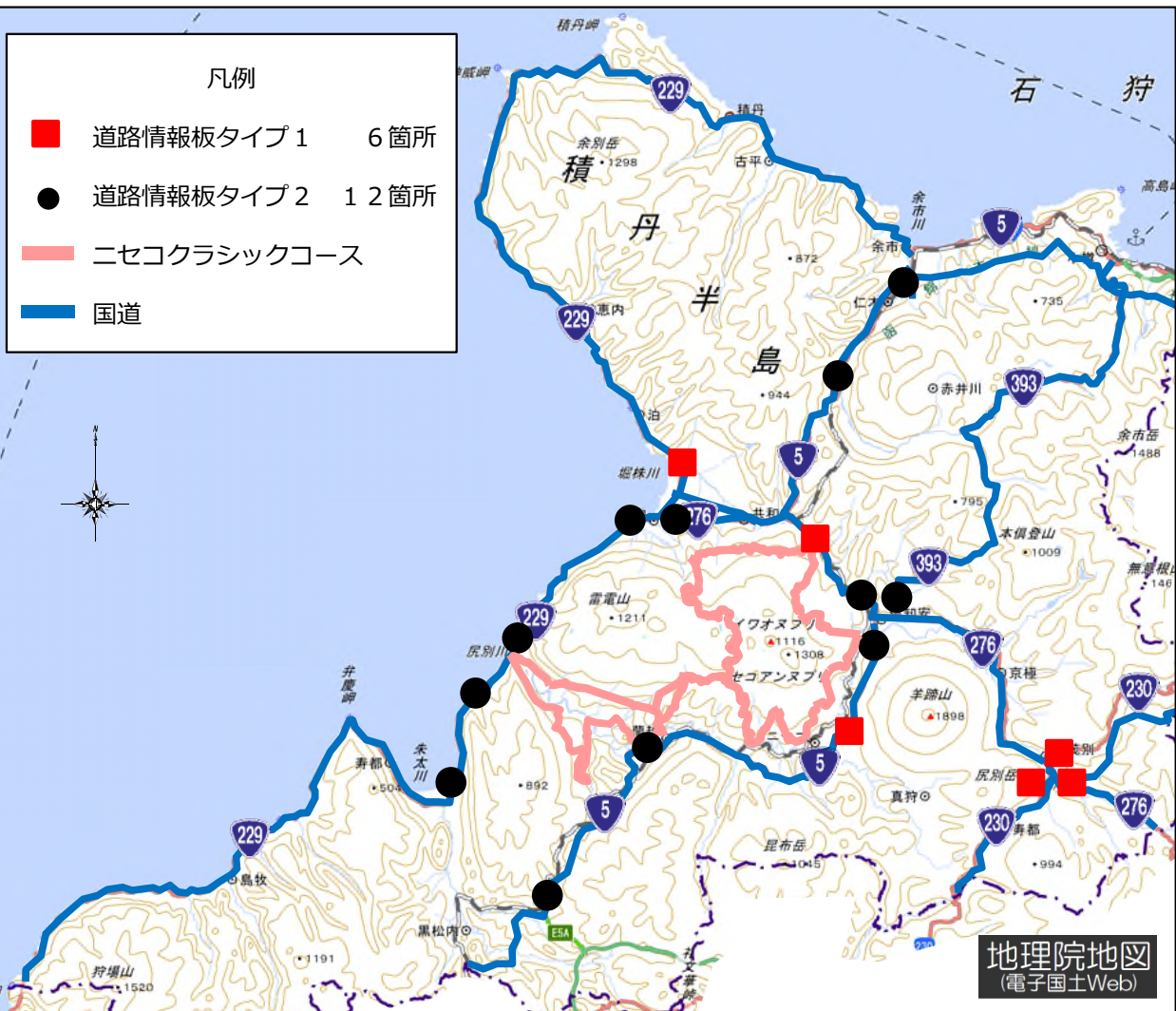
小樽開発建設部ホームページアドレス <https://www.hkd.ml.it.go.jp/ot/>

①道路情報板での情報提供～ニセコクラシック広報支援～

○小樽開発建設部では、後志管内を訪れる来訪者のみなさまが快適に走行できるように、国道に設置する道路情報板（18箇所）において、令和5年6月1日（木）から、「ニセコクラシック」レースに伴う交通規制情報（予告表示）を開始します。

ニセコクラシックレース交通規制情報を表示する後志管内の道路情報板

道路情報板での表示内容



《道路情報板タイプ1》

6/17・18ニセコクラシック
自転車レース
ニセコ周辺
通行規制予定

《道路情報板タイプ2》

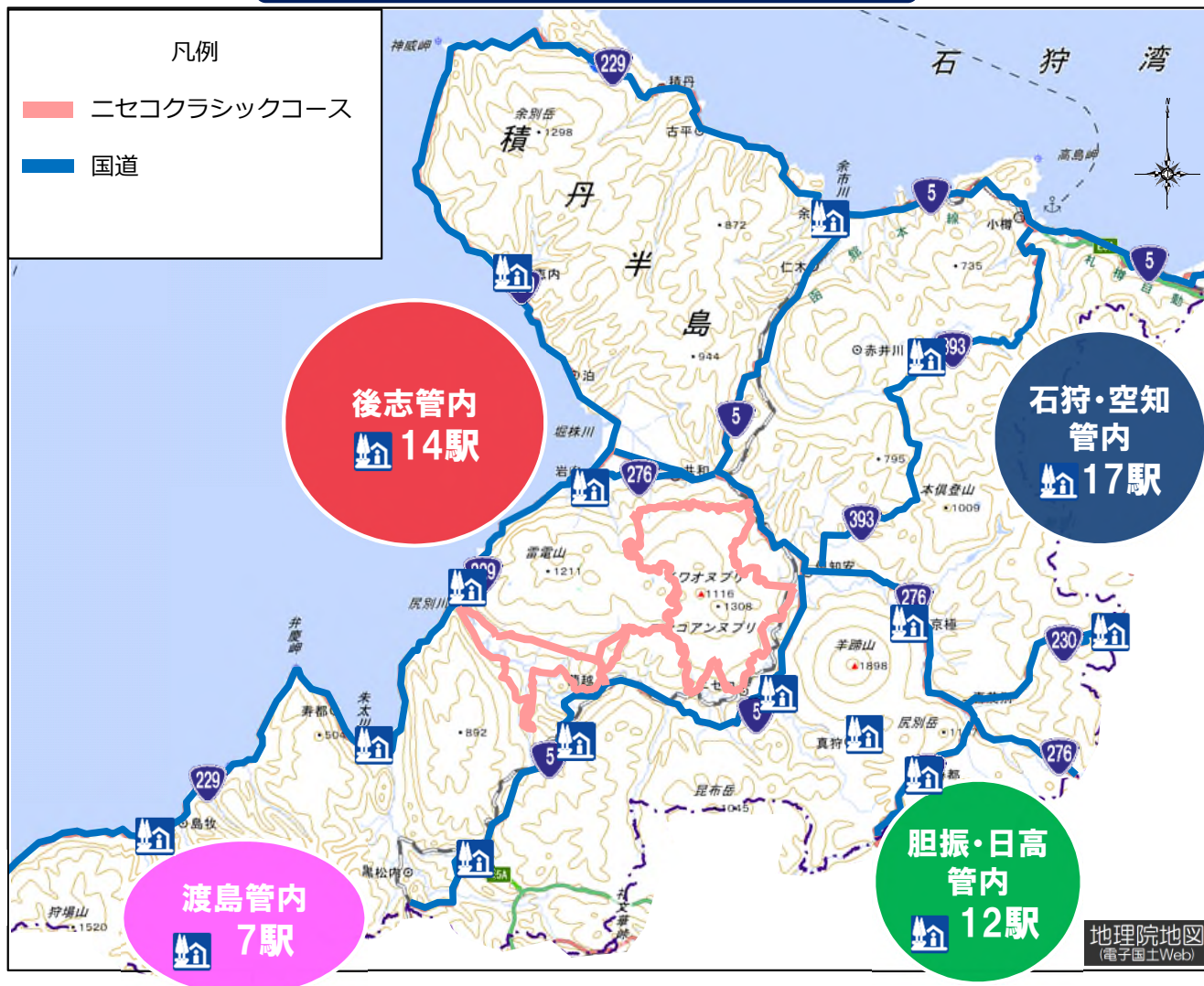
6/17・18ニセコクラシック
自転車レース
ニセコ周辺通行規制予定



②道の駅での情報提供～ニセコクラシック広報支援～


- 道央・道南の道の駅50駅で、「ニセコクラシック」レースの開催に伴う交通規制図を掲示します。道路情報板での表示内容より詳細な交通規制情報は、道の駅にて案内を行います。
- 併せて、後志管内の道の駅に設置されている「おしらせ道ねっと」(※メッセージボード付き自動販売機)においても、「ニセコクラシック」レースの交通規制情報を表示します。

交通規制図を掲示する道の駅 (50駅)

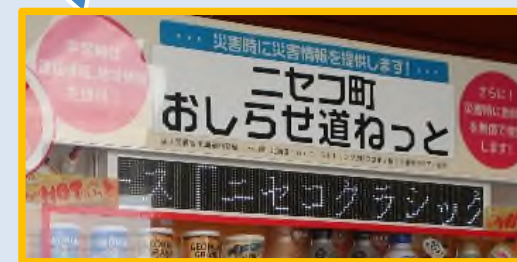


道の駅での情報提供

《交通規制図の掲示》



《おしらせ道ねっとの表示》



※後志管内道の駅のみ

【自転車競技】

ニセコクラシック NISEKOCLASSIC

交通規制のお知らせ

区間 倶知安町→共和町→蘭越町→ニセコ町→倶知安町 距離 150km

6月 17日(土)・18日(日)



ニセコクラシック開催のお知らせ

ニセコ地域・サマーシーズン活性化および通年型観光エリアを目指す事業として、ニセコクラシック2023・グランfondワールドシリーズ大会を150kmレース・85kmレース・個人タイムトライアルの3種目、計1700名の選手をお迎えし、6月17日(土)、18日(日) 倶知安町・共和町・蘭越町・ニセコ町を舞台に開催いたします。また、大会の開催にあたりボランティアスタッフのみならず約500名が、各町・各団体より立哨員や係員として参加いたします。競技開催に際し、町内の一部で交通規制を行いますので、地域のみならずはご迷惑をおかけいたしますが、ご理解とご協力を宜しくお願いいたします。ご意見やご質問などありましたら、**大会事務局 (0136-55-6081)** までご連絡ください。

交通規制のあらまし

1. 競技時間は混雑が予想されますので車両の通行はできるだけご遠慮ください。
2. 交通規制の行われている道路では、競技自転車と同一方向への通行はできません。
3. 競技自転車が接近しているときは、右折・横断・転回できません。
4. 状況により、規制時間の前後が変更になることがありますので現場係員の指示に従ってください。
5. 競技自転車とすれ違うときは、減速するなど競技の安全にご協力をお願いいたします。
6. 交通規制コースは一部、両方向通行止め区間があります。

- ニセコグラン・ヒラフ会場ーホワイトロック 6:00~6:30頃
- 花園牧場ーワイス温泉 6:20~7:10頃
- ニセコパノラマライン 6:40~9:00頃
- 富岡区間 7:40~9:10頃
- 蘭越町役場会場-富岡区間7:20-7:50頃
- 豊国橋北ー新見温泉入口 8:40~10:40頃
- 湯里区間サヒナキャンプ場付近 9:10~11:20頃

7. 競技中は警察、立哨員の指示に従い、安全運営のご協力を何卒よろしく願いたします。

ご協力をお願いします

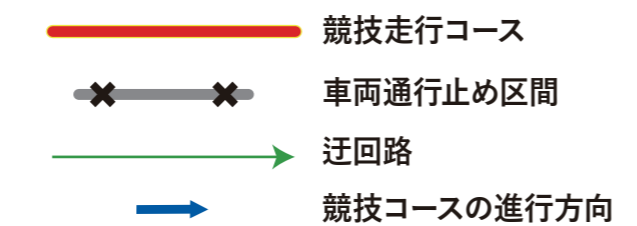
主催/一般社団法人北海道イベント
 主管/公益財団法人日本自転車競技連盟 北海道自転車競技連盟 ニセコクラシック実行委員会
 後援/北海道 倶知安町 共和町 蘭越町 ニセコ町 ニセコ山系連絡協議会 小樽開発建設部
 シーニックバイウェイ北海道支笏洞爺ニセコルート 一般社団法人倶知安観光協会 共和町観光協会 蘭越町観光協会
 株式会社ニセコリゾート観光協会 東急リゾート&ステイ株式会社 一般社団法人ニセコプロモーションボード
 倶知安青年会議所 倶知安ライオンズクラブ 倶知安ロータリークラブ 日本ハーモニー・リゾート株式会社
 倶知安地方交通安全協会連合会 倶知安商工会議所 倶知安町スポーツ協会 WAOニセコ羊蹄再発見の会
 株式会社北海道新聞倶知安支局 ようてい農業協同組合 JA北海道厚生連 倶知安厚生病院 公益財団法人JKA
 協力/公益財団法人ツール・ド・北海道協会 札幌自転車競技連盟 羊蹄山ろく消防組合 岩内・寿都地方消防組合
 一般社団法人シーニックバイウェイ支援センター

KEIRIN 00 競輪の補助事業
 このチラシは競輪の補助により作成しました。
<https://hojo.keirin-autorace.or.jp>

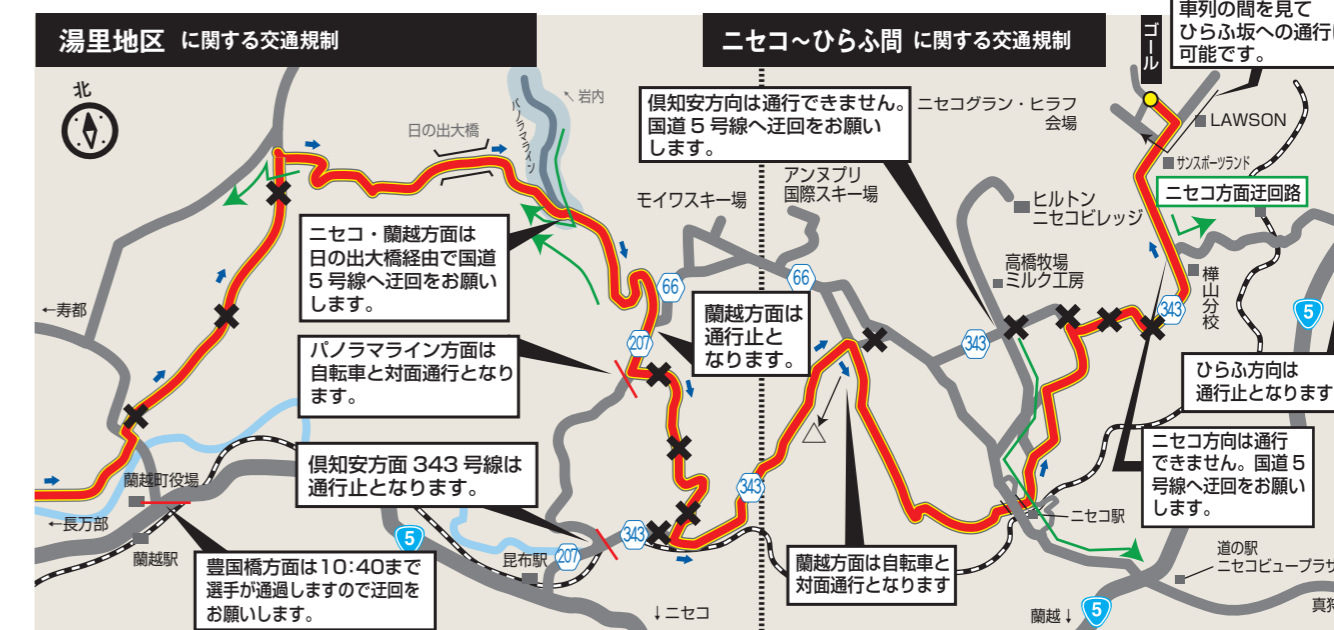
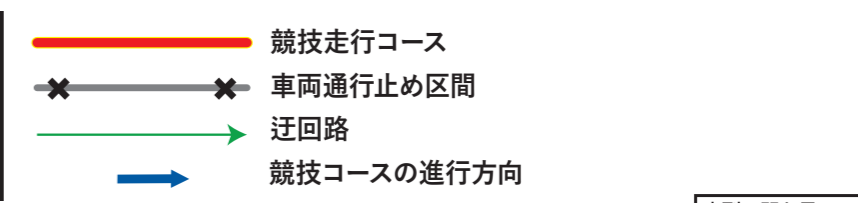
17日(土)に関する交通規制

7:00 ~ 11:00

倶知安町北部地域の町道を使用した、約14.2kmのタイムトライアルレース(自転車競技)開催のため、琴平・高見・出雲・末広区間は、車両通行規制となります。ご迷惑をおかけしますが、迂回のご協力をお願いします。



18日(日) 主要道路の交通規制・迂回



KEIRIN 00 競輪の補助事業
 このチラシは競輪の補助により作成しました。
<https://hojo.keirin-autorace.or.jp>

18日 交通規制全体マップ

競技走行コースの交通規制凡例

- 競技中片側通行(対向車のみ通行可能)
- - - 競技コース内の車両両方向通行止め区間
- × × 車両通行止め区間
- 競技コースの進行方向

規制区間
 交通規制の時間



9 御成～磯谷橋
 7:40 ~ 9:30頃

8 よしくに自然公園～御成
 7:30 ~ 9:20頃

7 両方向通行止め 富岡区間
 7:40 ~ 9:10頃

6 日の出大橋区間～新見温泉入口
 7:50 ~ 9:00頃

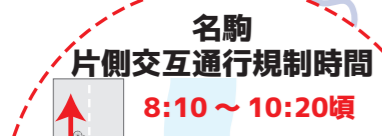
4 ワイス温泉～クレイル
 6:40 ~ 8:00頃

2 ホワイトロック～花園牧場
 6:10 ~ 6:50頃

3 両方向通行止め 花園牧場～ワイス温泉
 6:20 ~ 7:10頃

1 両方向通行止め ニセコグラン・ヒラフ会館～ホワイトロック
 6:00 ~ 6:30頃

10 磯谷橋～目名
 7:50 ~ 10:00頃



11 目名～豊国橋北
 8:00 ~ 10:00頃

12 蘭越町役場会場～富岡
 7:20 ~ 7:50頃

13 豊国橋北～新見温泉入口
 8:40 ~ 10:40頃

15 湯里区間
 9:00 ~ 11:30頃

14 新見温泉入口～日の出大橋区間
 9:00 ~ 11:20頃

19 樽山分校～ニセコグラン・ヒラフ会館
 9:40 ~ 12:20頃

18 ニセコパークゴルフ～樽山分校
 9:30 ~ 12:10頃

17 芙蓉橋～ニセコパークゴルフ
 9:20 ~ 11:50頃

16 黄金温泉～芙蓉橋
 9:10 ~ 11:40頃

豊国橋方面は
 10:40 まで迂回を
 お願いします。

パノラマライン～五色温泉間は
 6:40 ~ 9:00 の間全面通行
 止となります。

ニセコビレッジ、
 ミルク工房への
 通行は可能です

曾我
 9:30 ~ 12:00
 通れません

ひらふ
 JR Hirafu
 Station
 6:00 ~ 6:30
 通れません

