


# オロロンドライブ情報



萌える天北オロロンルート ルート&ドライブ情報 vol. 8

## 知駒岳(しいこまだけ)



日本離れした雄大な自然を堪能できます。峠の展望台からは360度の大パノラマの中、利尻富士や遠くサハリンを一望できます。(幌延町)

## 遠別川河口周辺



遠別川と日本海が会う遠別川河口周辺の国道沿いには、河口周辺を利用して作られた公園、丘の上の森林を活かした公園、道の駅などがあり、ドライバーのオアシスとなっています。(遠別町)

## 羽幌炭砒跡



昭和45年に閉山した羽幌炭砒。良質の石炭を産出し続けた羽幌炭砒は、最盛期には1万人以上の人々が暮らす活気あふれた場所でした。推定埋蔵量1億8000万トンの優良炭はいまも地中に眠っています。(羽幌町)

## おびらしべ湖



湖上橋として全道一長い滝見大橋があり、湖上ドライブを楽しめます。ダム建設当時にはクビナガリュウなどの化石が発見され、かつてここが海だったことが推測されます。(小平町)

# オロロンライン 晩秋の風景



## 黄金岬



黄金岬の夕景の鮮やかな色は、太陽をいっぱい浴びたオレンジ、ピンク、ブルーのグラデーションの輝きで、訪れた人々を感動させます。(留萌市)

## 天塩川河川公園



北海道遺産の天塩川の河川敷に1km余りに渡って整備された公園。開放感にあふれ、晴れた日の夕暮れには遠く利尻富士を背景に、オレンジ色に輝く空が公園を染め上げます。(天塩町)

## 有明ダム



一面緑に包まれたエリアです。自然の安らぎに満ちたひと時をどうぞ。(初山別村)

## 霧立峠



霧立峠を通る国道239号は、山間を見下ろす爽快な景色が広がっています。小刻みな連続カーブやヘアピンカーブなどドライブの楽しさを体感できます。(苫前町)

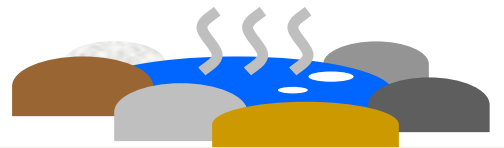
## 暑寒別岳(しょかんべつだけ)



暑寒別岳を主峰とした1000m級の山々が連なっています。山麓には広大な樹海が広がり、暮秋の静けさに包まれています。(増毛町)  
※道道暑寒公園線は10月28日をもってゲート閉鎖されます。

※詳細は留萌観光連盟発行「北海道るもい管内ガイドブック」をご覧ください。

# オロロンライン湯めぐり



## てしお温泉・夕映 (天塩町)



北海道の秀峰として知られる利尻富士を望む日本海に面し、夕陽を眺めることが出来る温泉宿泊施設です。鏡沼海浜公園を見渡せる場所にあり、町民の保養と健康増進、観光振興に寄与するため平成12年に建てられました。

黒っぽい色のお湯は、塩分濃度が海水の3倍もあり、炭酸水素イオンに富み、湯上がりはお肌がつるつるになるなど、美肌効果とマッサージ効果にすぐれています。

## ゆったいかん (小平町)



都市部から訪れた人々と地元住民の交流拠点としての期待を担って、平成10年にオープンしたのが小平町総合交流ターミナル施設「ゆったいかん」です。大浴場にあふれるお湯は「光明石温泉」。疲労回復、神経痛、腰痛などの効能があります。お湯の性質がやわらかく、保湿性が高いのも特徴です。

入浴後は肌がしっとりとして、お肌がつるつるになることから「活性の湯」とも呼ばれています。(光明石使用)

※詳細は留萌開発建設部ホームページ内の「るもい風土資産カード」をご覧ください。(PCサイト) <http://www.rm.hkd.mlit.go.jp/local/fudoshisan/fudocpage1.html>

## 萌える天北オロロンルート 最新ニュース

### ヒラメ底建網オーナー in 遠別が最優秀賞に


シーニックバイウェイ北海道推進協議会は、平成23年度のも最優秀賞に萌える天北オロロンルートの「ヒラメ底建網オーナー in 遠別」プロジェクトを選出しました。

全国と地域をつなぐイベントとして、平成20年度より始まった同プロジェクトは、遠別町のヒラメのブランド性の向上に寄与しシーニックバイウェイ北海道の持続的推進や発展に貢献する取り組みとして高く評価されて、今回の受賞となりました。

授賞式は9月8日に遠別商工会で行われ、萌える天北オロロンルートの西代表に賞状が手渡されました。



賞状を手にする西代表



西代表と幹事の皆さん

### 「オロロンまっぷ」堂々完成!!

留萌観光連盟が、留萌管内各市町村の市街地が一目で分かる手書きマップ「オロロンまっぷ」を製作しました。各市町村のマップをつなげると、1枚の留萌管内マップが完成します。「オロロンまっぷ」を片手に留萌管内を訪れてみませんか。



<増毛町版>

こちらから  
ダウンロードできます。



<http://rumoifan.net/map/index.html>  
(PCサイト)



### るもいfan

毎月発行の留萌地域情報受信フリーペーパー。観光情報、イベント、旬の話題、人、食に関する情報を紹介しています。

携帯でも、  
るもいfan

るもいfanモバイルサイト  
<http://rumoifan.net/m/>



### 北海道るもい管内ガイドブック

るもい地域で過ごす時を、ゆっくり、じっくり、楽しむためのガイドブックです。留萌で過ごすことになった人にとって、このガイドブックが、少しでもこの地域の魅力に気付くきっかけになることを願っています。

[http://rumoifan.net/bookdata/index.html?product\\_id=284](http://rumoifan.net/bookdata/index.html?product_id=284) (PCサイト)

電子版はこちらから  
どうぞ



## 留萌開発建設部 道路計画課からのお知らせ

### ●お知らせください道路の異常

# #9910

(道路緊急ダイヤル)

「道路緊急ダイヤル」は、道路利用者から緊急通報(事故、落下物、道路損傷等)を受け、迅速に対応する窓口です。

全国共通番号・24時間受付・通話無料  
固定電話・携帯電話から利用できます。

### 【編集・発行】

- ・萌える天北オロロンルート  
地域情報受信システム実行委員会  
(株)エフエムえる内  
TEL: 0164-42-3871
- ・留萌開発建設部 道路計画課  
留萌市寿町1丁目68番地  
TEL: 0164-42-4526