

令和7年8月豪雨の概要・被災状況

令和8年2月

第11回 天塩川下流減災対策協議会

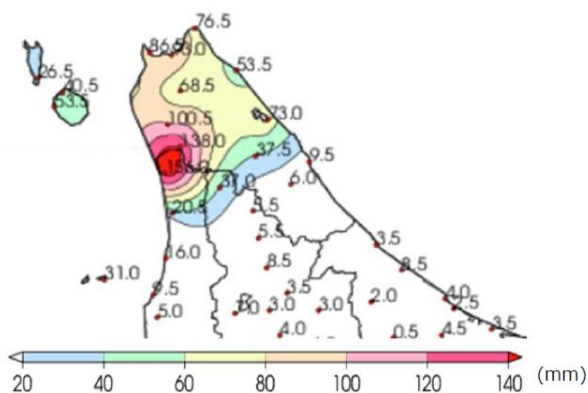
第11回 天塩川下流流域治水協議会

1. 令和7年8月17日の大雨による留萌管内の雨量状況

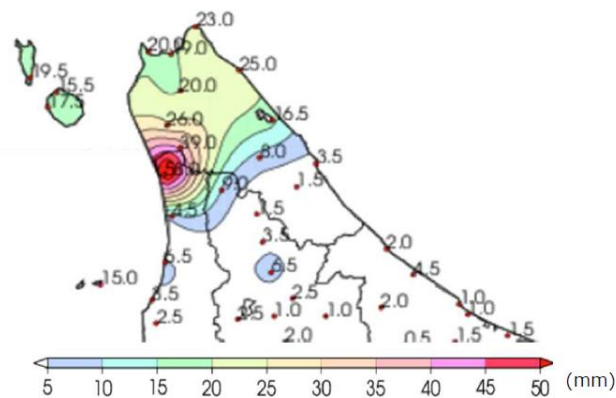
- 8月17日は、サハリンからオホーツク海へ北東進する低気圧からのびる前線が北海道を通過し、前線に向かって暖かく湿った空気が流れ込んだため、大気の状態が非常に不安定となった。
- 宗谷地方・留萌北部では、17日朝をピークに非常に激しい雨が降り、17日の日降水量は、幌延で138.0mm、天塩で156.0mmと統計開始以来の第1位を更新した。

出典：令和7年8月17日の宗谷地方の大雨に関する気象速報（稚内地方气象台、令和7年8月19日）
令和7年8月17日の大雨に関する気象速報（旭川地方气象台、令和7年8月20日）

日降水量（8月17日）



日最大1時間降水量（8月17日）



| 都道府県 | 市町村 | 地点 | 日降水量 (mm/day) | 1時間降水量 (mm/h) |
|----------|--------|----------|------------------|------------------|
| 北海道 宗谷地方 | 天塩郡豊富町 | 豊富(トヨトミ) | 100.5 | 26.0 |
| 北海道 宗谷地方 | 天塩郡幌延町 | 幌延(ホロノベ) | 138.0 | 39.0 |
| 北海道 留萌地方 | 天塩郡天塩町 | 天塩(テシオ) | 156.0 | 58.0 |
| 北海道 留萌地方 | 留萌市 | 留萌(ルモイ) | 8.0 | 3.0 |
| 北海道 留萌地方 | 留萌市 | 幌糠(ホロヌカ) | 9.5 | 3.5 |

■：観測史上1位

出典：気象庁HP

2. 令和7年8月17日の大雨による天塩川下流の水位状況

- 天塩川下流では、問寒別川の下問寒別観測所で水防団待機水位に達し、中間寒別観測所および上問寒別観測所で氾濫注意水位に達した。



水位観測所位置

| 河川名 | 観測所名 | 最高水位発生時刻 | 水防団待機水位 | 氾濫注意水位 | 避難判断水位 | 氾濫危険水位 | 計画高水位 |
|------|-------|-------------------|---------------|---------------|---------------|--------|----------------|
| 天塩川 | 天塩河口 | 8/17 10時 0.68 | 0.9 0.68 | 1.1 | | | 3.2 |
| | 天塩大橋 | 8/17 16時 1.25 | 2.2 1.25 | 3.1 | 3.9 | 4.3 | 6.96 |
| | 円山 | 8/17 15時 2.97 | 4.7 2.97 | 6.1 | | | 9.81 |
| | 新問寒別橋 | 8/17 16時 5.59 | 9.9 5.59 | 11.5 | | | 14.98 |
| 問寒別川 | 下問寒別 | 8/17 13時 10.43 | 9.6 10.43 | 11.1 10.43 | | | 14.23 |
| | 中間寒別 | 8/17 12時 17.28 | 14.9 17.28 | 15.9 | 17.7 17.28 | 18.1 | 18.27 |
| | 上問寒別 | 8/17 13時 28.65 | 25.7 28.65 | 26.7 | | | 28.99 28.65 |

3. 令和7年8月17日の大雨による被害状況

- この大雨により、幌延町と豊富町では住家・非住家の床上浸水5戸、床下浸水19戸の被害があり、幌延町のパンケウブシ川で越水があった。天塩町では、住家5棟が床上・床下浸水をしたほか、河川の溢水、農地の冠水が複数発生した。
- 幌延町と豊富町では避難指示が発令され、最大で55名が避難所へ避難した。
- 土砂崩れや冠水などにより国道や道道、高規格道路を含む複数の道路が通行止めとなり、JR宗谷線は17日から運休した。

出典：令和7年8月17日からの大雨による被害状況等(第2報)(北海道総務部危機対策局、令和7年8月17日)
令和7年8月17日の宗谷地方の大雨に関する気象速報(稚内地方気象台、令和7年8月19日)
令和7年8月17日の大雨に関する気象速報(旭川地方気象台、令和7年8月20日)



提供：天塩町



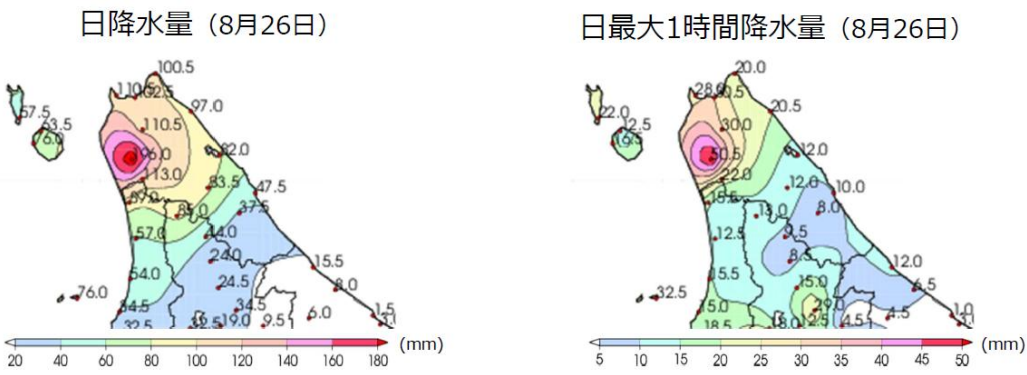
記録的な大雨で冠水した宗谷線下沼-豊富駅間の線路=26日午後3時ごろ、幌延町 (JR北海道提供)

出典：北海道新聞「北海道北部で大雨、123人避難 JR宗谷線冠水、幌延で床上浸水」(<https://www.hokkaido-np.co.jp/article/1203526/>)

4. 令和7年8月26日～27日の大雨による留萌管内の雨量状況

- 8月26日から27日にかけて、前線を伴った低気圧が日本海から接近し、北海道付近を通過した。前線に向かって暖かく湿った空気が流入したため、大気の状態が非常に不安定となった。
- 宗谷地方では、26日朝から雨の降り方が強まり、昼過ぎには宗谷北部で1時間に約50ミリの非常に激しい雨が降り、豊富町を中心に記録的な大雨となった。
- 上川・留萌地方気象情報第6号(26日17時51分)、同情報第7号(18時53分)において、北海道で初めて「線状降水帯による大雨の半日程度前からの呼びかけ」が行われた。

出典: 令和7年8月17日の宗谷地方の大雨に関する気象速報(稚内地方気象台、令和7年8月19日)
 令和7年8月17日の大雨に関する気象速報(旭川地方気象台、令和7年8月20日)



| 都道府県 | 市町村 | 地点 | 日降水量 (mm/day) | 1時間降水量 (mm/h) |
|----------|--------|----------|------------------|------------------|
| 北海道 宗谷地方 | 天塩郡豊富町 | 豊富(トヨトミ) | 196.0 | 50.5 |
| 北海道 宗谷地方 | 天塩郡幌延町 | 幌延(ホロノベ) | 113.0 | 22.0 |
| 北海道 留萌地方 | 天塩郡天塩町 | 天塩(テシオ) | 89.0 | 15.5 |
| 北海道 留萌地方 | 留萌市 | 留萌(ルモイ) | 20.0 | 14.0 |
| 北海道 留萌地方 | 留萌市 | 幌糠(ホロヌカ) | 29.5 | 26.5 |

■ : 観測史上1位

出典: 気象庁HP

5. 令和7年8月26日～27日の大雨による天塩川下流の水位状況

- 天塩川下流では、問寒別川の中問寒別観測所で水防団待機水位に達し、上問寒別観測所で氾濫注意水位に達した。



水位観測所位置

| 河川名 | 観測所名 | 最高水位発生時刻 | 水防団待機水位 | 氾濫注意水位 | 避難判断水位 | 氾濫危険水位 | 計画高水位 |
|------|-------|-------------------|---------------|---------------|--------|--------|-------|
| 天塩川 | 天塩河口 | 8/27 17時 0.87 | 0.9 0.87 | 1.1 0.87 | | | 3.2 |
| | 天塩大橋 | 8/27 13時 1.76 | 2.2 1.25 | 3.1 1.25 | 3.9 | 4.3 | 6.96 |
| | 円山 | 8/27 12時 4.12 | 4.7 4.12 | 6.1 4.12 | | | 9.81 |
| | 新問寒別橋 | 8/27 12時 7.93 | 9.9 7.93 | 11.5 7.93 | | | 14.98 |
| 問寒別川 | 下問寒別 | 8/26 18時 9.06 | 9.6 9.06 | 11.1 9.06 | | | 14.23 |
| | 中問寒別 | 8/26 18時 15.41 | 14.9 15.41 | 15.9 15.41 | 17.7 | 18.1 | 18.27 |
| | 上問寒別 | 8/26 17時 26.92 | 25.7 26.92 | 26.7 26.92 | 26.92 | | 28.99 |

6. 令和7年8月26日～27日の大雨による被害状況

- この大雨により、幌延町では住家の床上浸水1戸の被害があり、パンケウブシ川で越水があった。豊富町では一時約750戸に停電が発生した。
- 豊富町・天塩町では避難指示、幌延町では高齢者等避難が発令され、最大で104名が避難所へ避難した。
- 土砂崩れや冠水などにより国道や道道、高規格道路を含む複数の道路が通行止めとなり、JR宗谷線は26日午後から運休した。

出典：令和7年8月26日からの大雨等による被害状況等(第5報)(北海道総務部危機対策局、令和7年8月28日)
令和7年8月26日の宗谷地方の大雨に関する気象速報(稚内地方気象台、令和7年8月27日)
令和7年8月26日から27日にかけての大雨に関する気象速報(旭川地方気象台、令和7年9月1日)



大通8丁目付近

提供：豊富町



提供：幌延町

7. 令和7年8月26日～27日の大雨による被害状況

- 稚内開発建設部では、豊富町の要請に基づき、排水ポンプ車1台を派遣した。
- 留萌開発建設部では、幌延町の要請に基づき、排水ポンプ車1台を派遣した。



排水ポンプ車出動状況(豊富町)



排水ポンプ車出動状況(幌延町)