


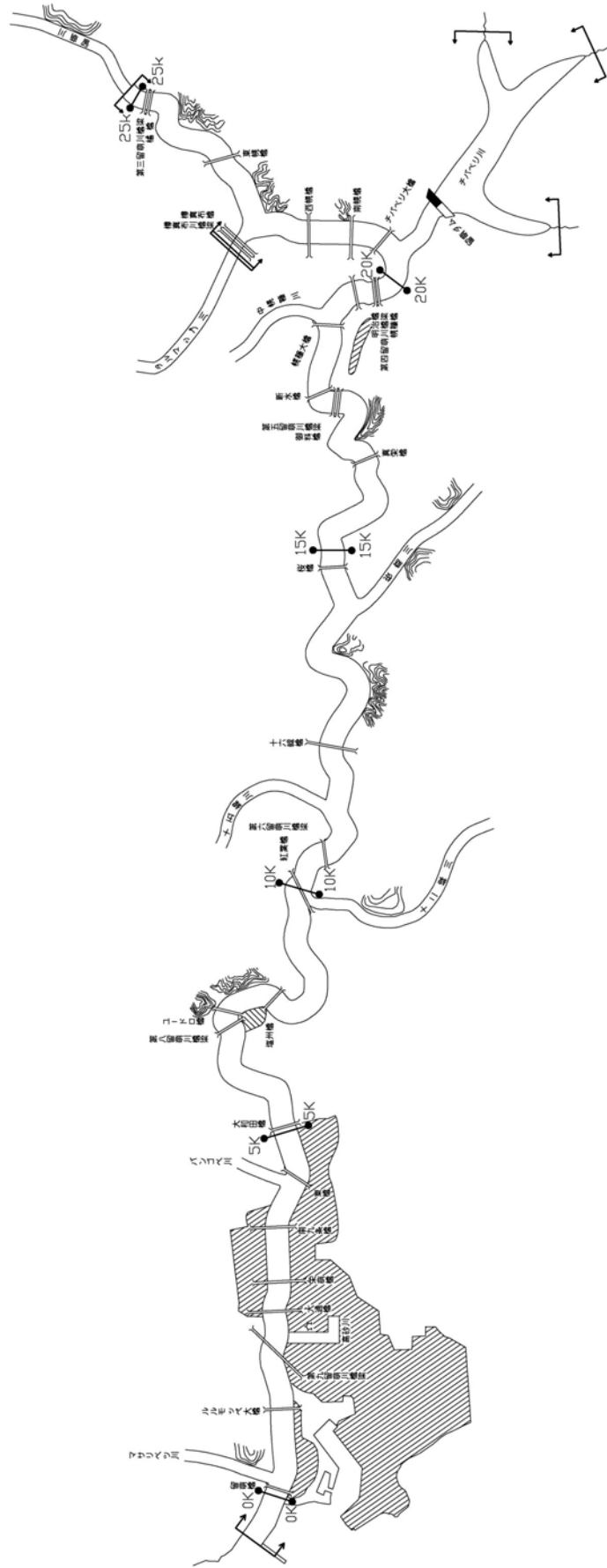


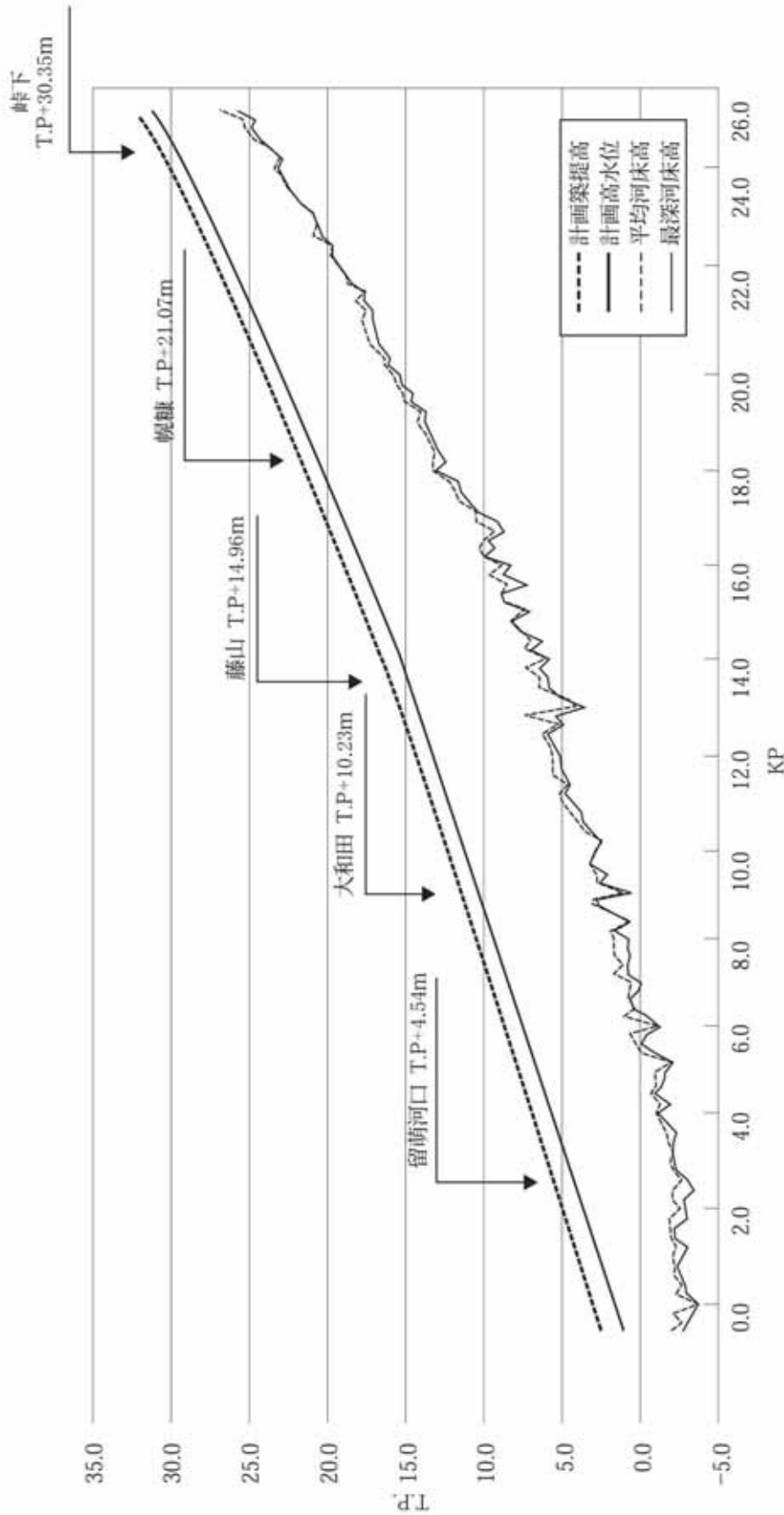
留萌川水系河川整備計画・附図

〔直轄管理区間〕

留萌川平面図

凡 例	
	距離標 (河口からの距離・km)
	直轄管理区間
	2条7号区間



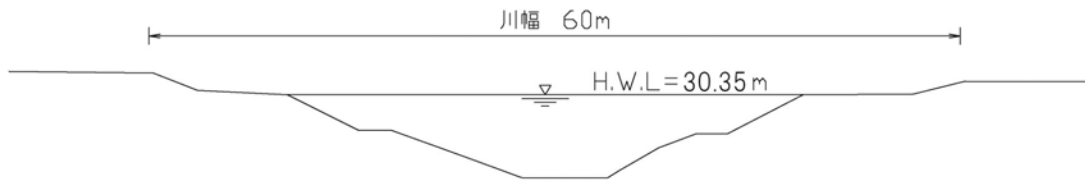


計画高水勾配	← I=1/1,040 L=5.416	← I=1/1,003 L=8.889	← I=1/760 L=8.601	← I=1/618 L=2.643	→
計画築堤高	2.48	7.69	16.55	27.67	31.95
計画高水位	1.28	6.49	15.35	25.67	30.95
平均河床高	-1.89	-0.91	7.31	20.80	26.74
累加距離	0	5.416	14.305	22.906	25.549

留萌川縦断面図

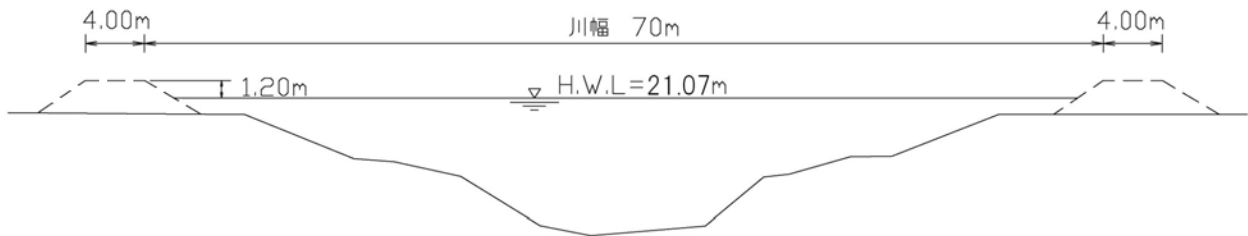
■ 峠 下

(河口から24.8km)



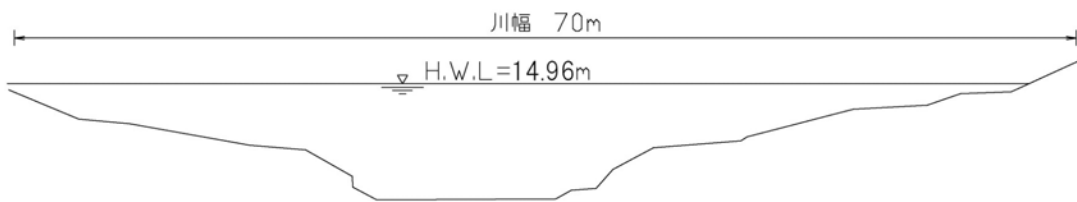
■ 幌 糠

(河口から18.6km)



■ 藤 山

(河口から13.8km)



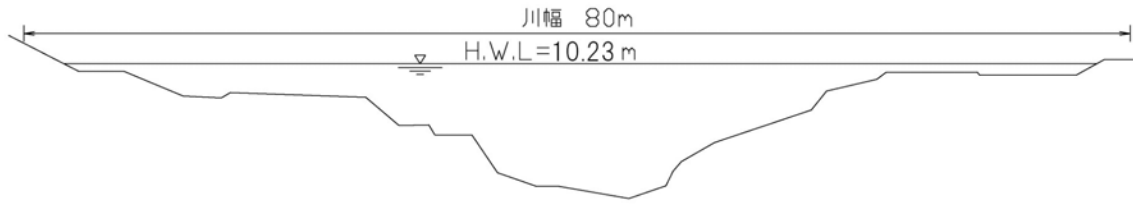
縮尺：縦1/500, 横1/500

H.W.L. : 計画高水位

主要地点横断図

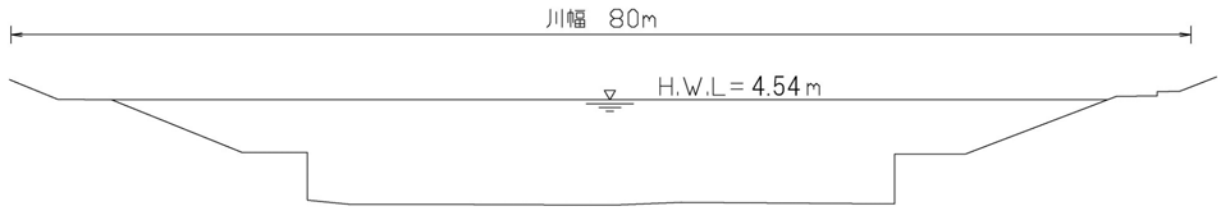
■大和田

(河口から9.2km)



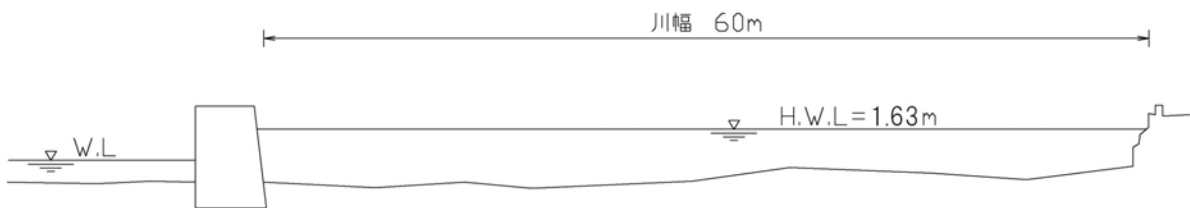
■留萌河口

(河口から2.8km)



■導流堤箇所

(河口から-0.2km)



縮尺：縦1/500, 横1/500

H.W.L : 計画高水位

主要地点横断図

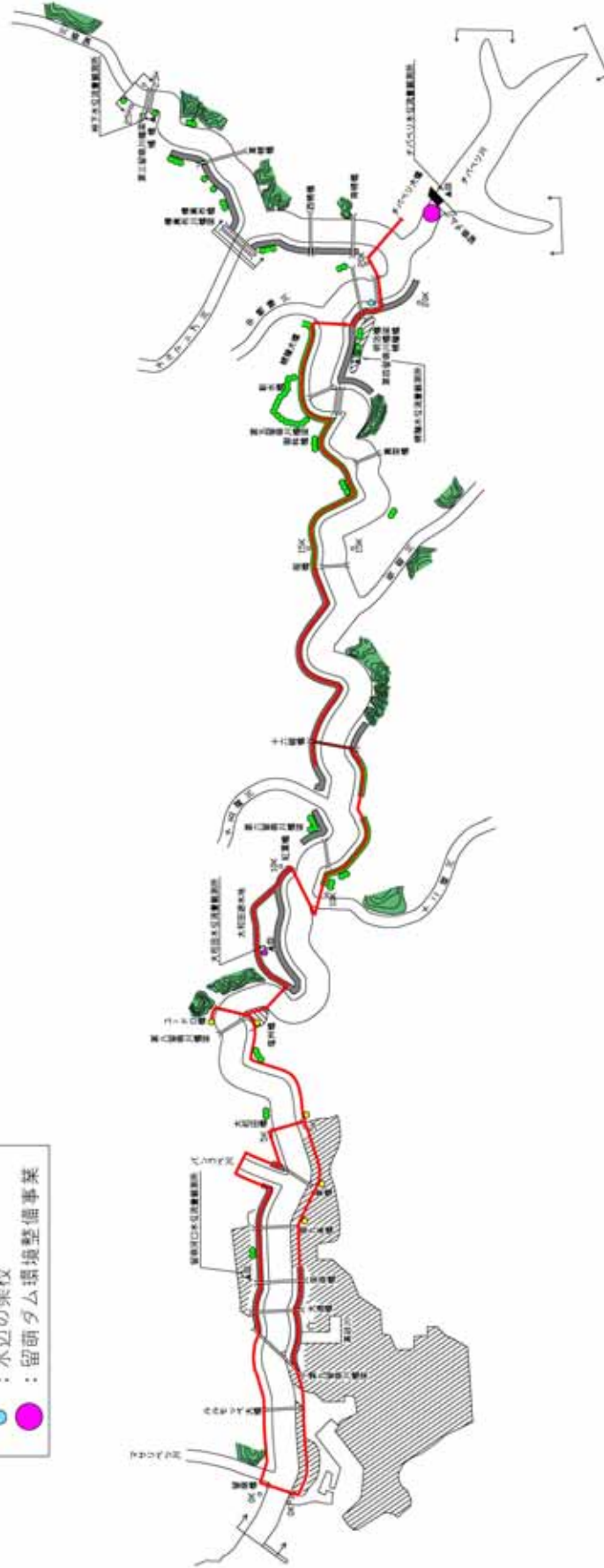
留萌川水系河川整備計画平面図

凡		例	
■	堤防 (完成)	—	光ファイバー (完成)
■	堤防 (計画)	—	光ファイバー (計画)
▲	護岸 (完成)	△	排水機場 (完成)
▲	護岸 (計画)	●	側帯及び河畔林 (完成)
▲	河道掘削	●	側帯及び河畔林 (計画)
▲	河口部掘削 (導流堤)	●	水防拠点 (完成)
▲	橋梁	●	水防拠点 (計画)






河川空間の整備

凡 例	
●	: 公園 (整備済)
●	: 河川公園
■	: 治水の社
—	: サイクリングロード
●	: 水辺の楽校
●	: 留萌ダム環境整備事業



留萌川河道樹木保全区域

凡 例	
	: 河 道
	: 樹木保全可能区域
	: 側帯及び河鮮林

