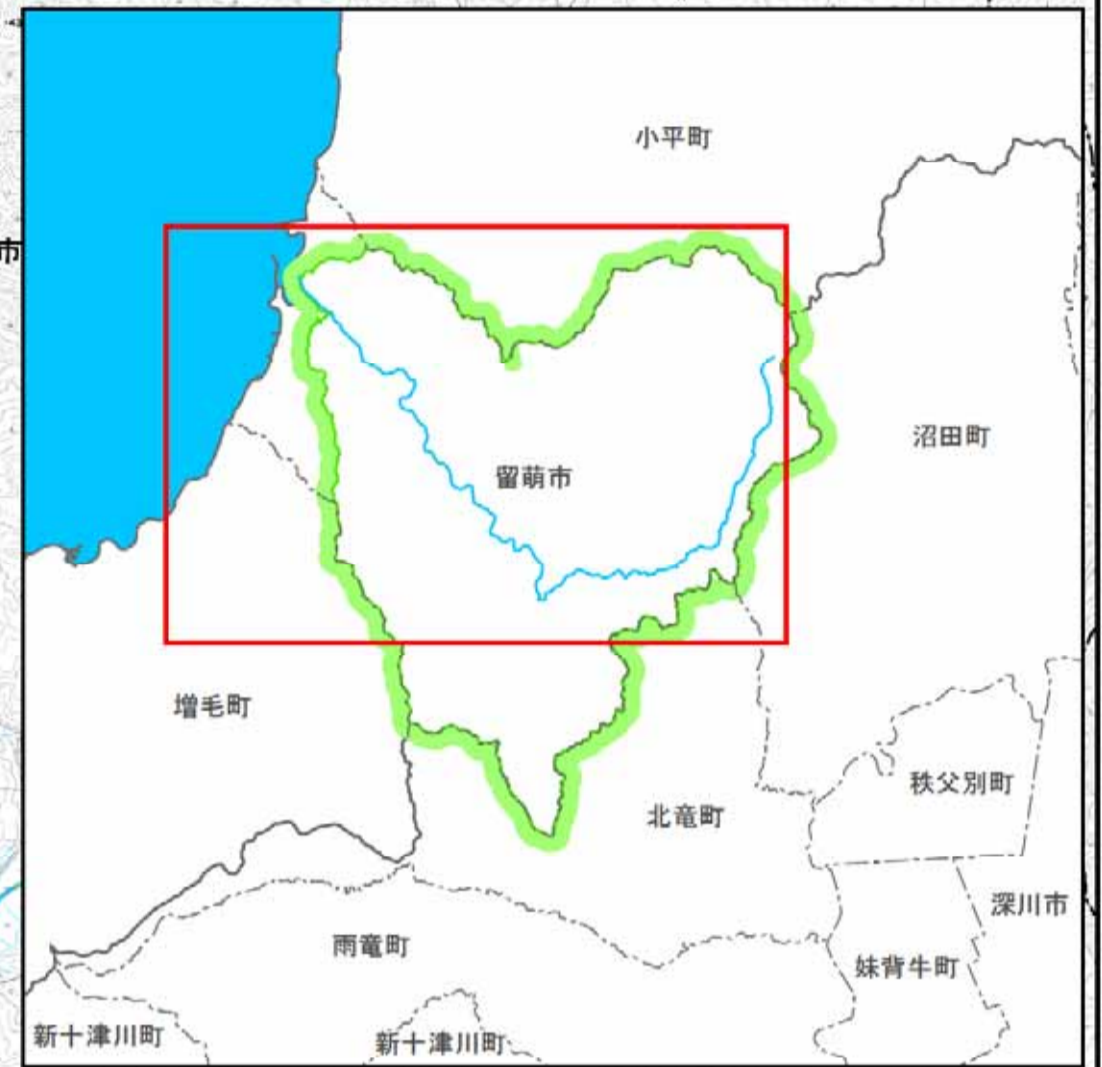
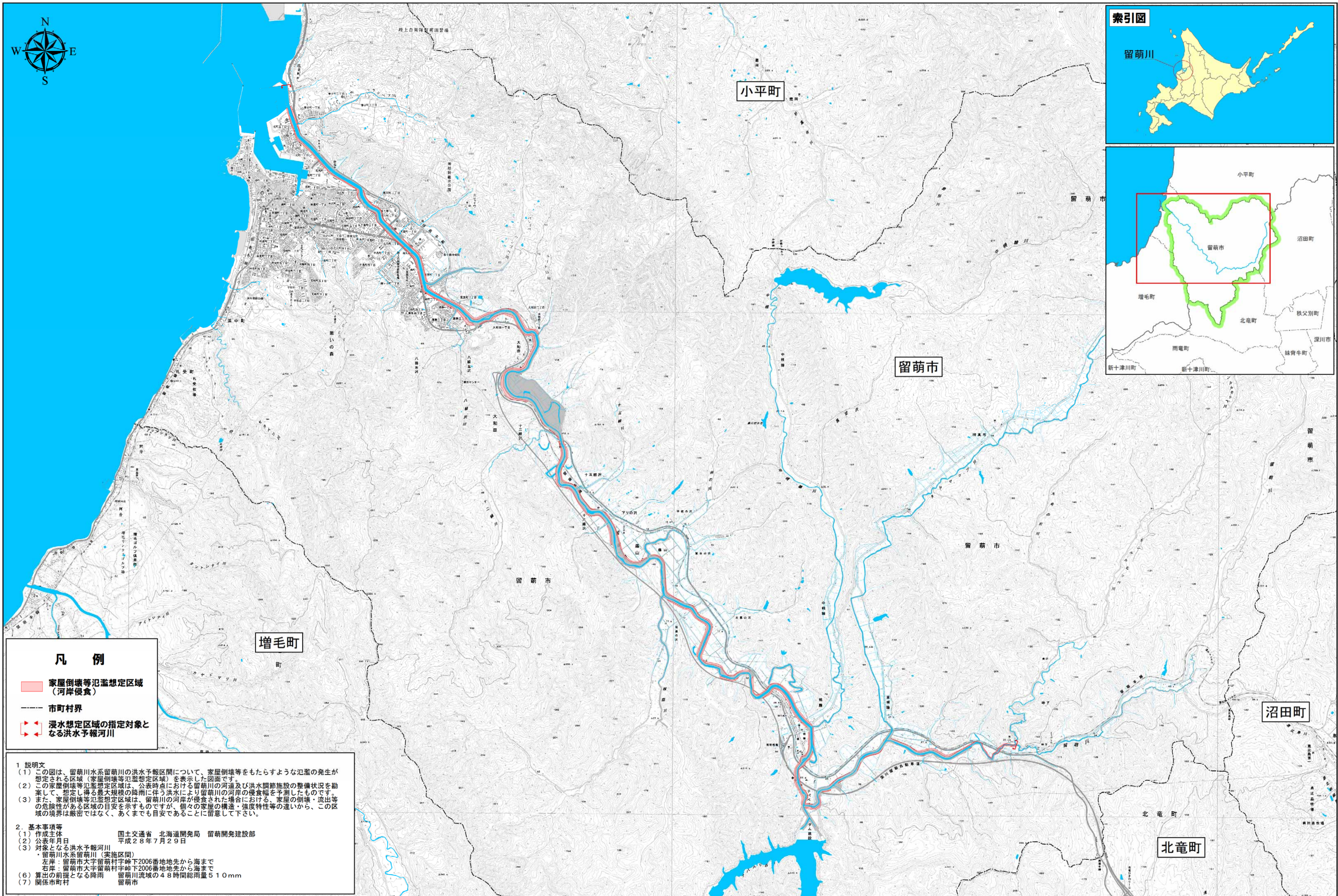


# 留萌川水系留萌川 洪水浸水想定区域図 (家屋倒壊等氾濫想定区域 (河岸侵食))



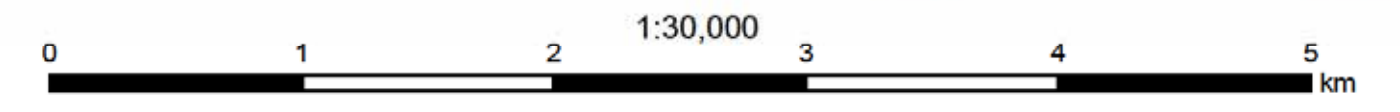
- 凡例**
- 家屋倒壊等氾濫想定区域 (河岸侵食)
  - 市町村界
  - 浸水想定区域の指定対象となる洪水予報河川

**1 説明文**

- (1) この図は、留萌川水系留萌川の洪水予報区間について、家屋倒壊等をもたらすような氾濫の発生が想定される区域 (家屋倒壊等氾濫想定区域) を表示した図面です。
- (2) この家屋倒壊等氾濫想定区域は、公表時点における留萌川の河道及び洪水調節施設の整備状況を勘案して、想定し得る最大規模の降雨に伴う洪水により留萌川の河岸の侵食幅を予測したものです。
- (3) また、家屋倒壊等氾濫想定区域は、留萌川の河岸が侵食された場合における、家屋の倒壊・流出等の危険性がある区域の目安を示すものですが、個々の家屋の構造・強度特性等の違いから、この区域の境界は厳密ではなく、あくまでも目安であることに留意して下さい。

**2. 基本事項等**

- (1) 作成主体 国土交通省 北海道開発局 留萌開発建設部
- (2) 公表年月日 平成28年7月29日
- (3) 対象となる洪水予報河川
  - ・留萌川水系留萌川 (実施区間)
  - 左岸：留萌市大字留萌村字峠下2006番地先から海まで
  - 右岸：留萌市大字留萌村字峠下2006番地先から海まで
- (6) 算出の前提となる降雨 留萌川流域の48時間総雨量510mm
- (7) 関係市町村 留萌市



「この地図は、国土地理院長の承認を得て、同院発行の数値地図50000 (地図画像) 及び数値地図25000 (地図画像) を複製したものである。(承認番号 平28情複、第348号)」