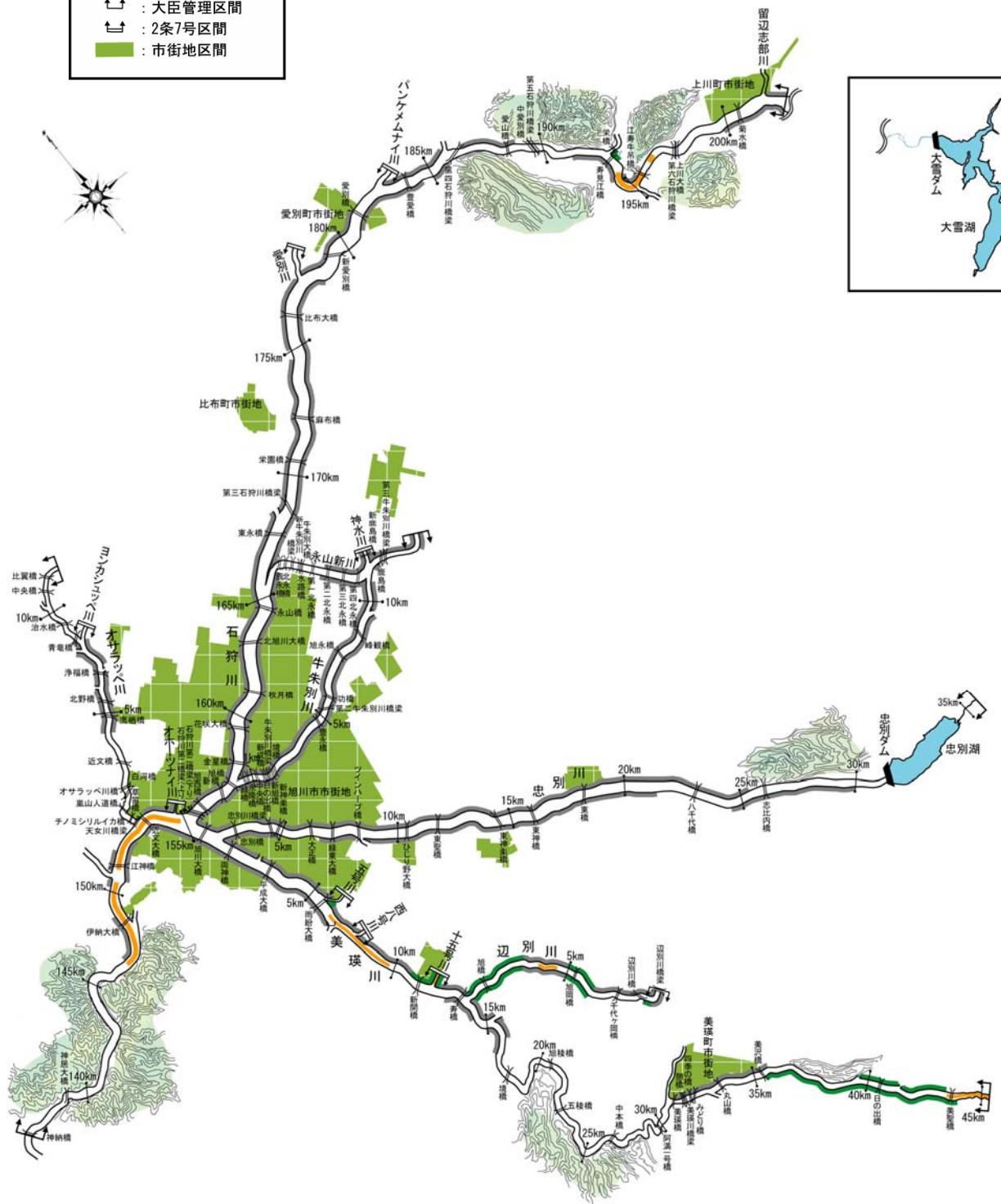
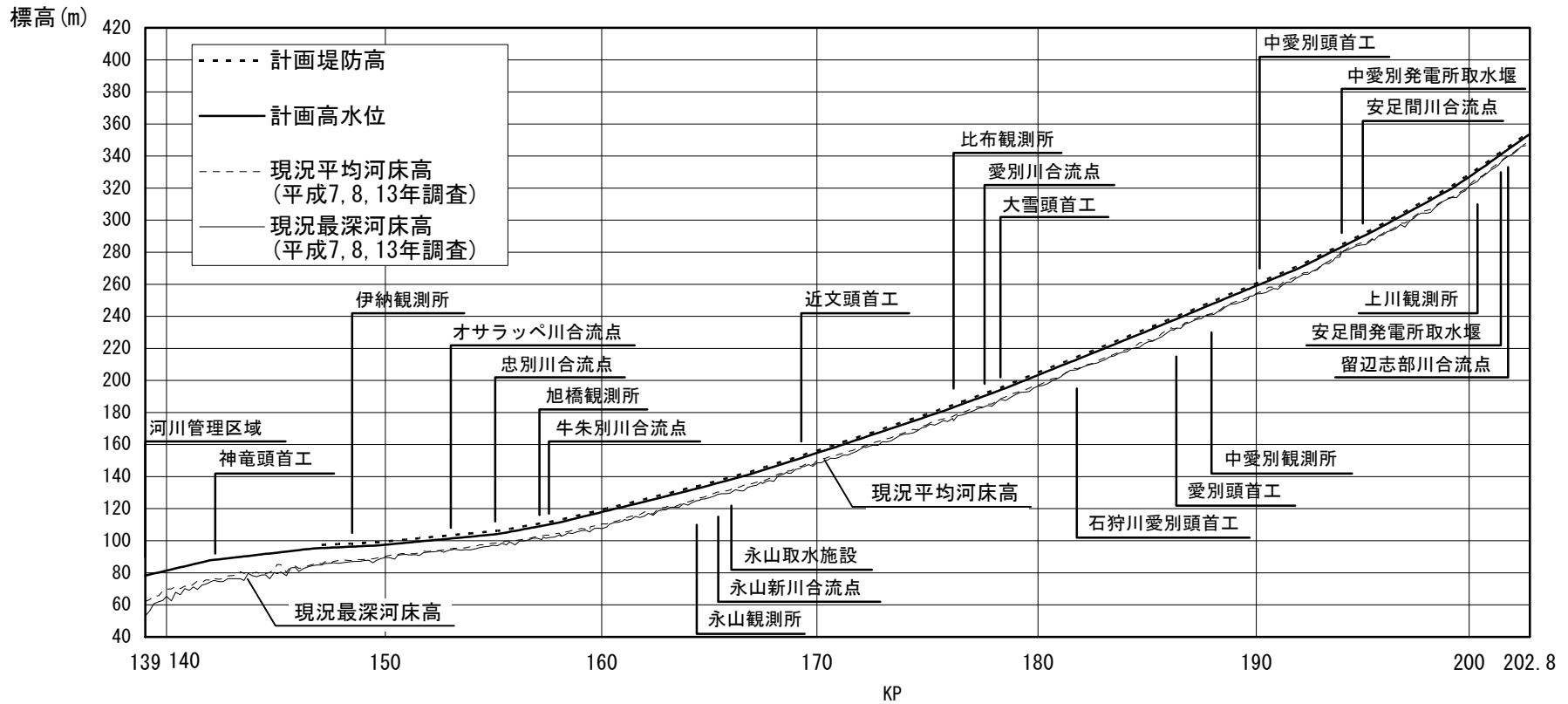


石狩川水系石狩川(上流)河川整備計画・附図

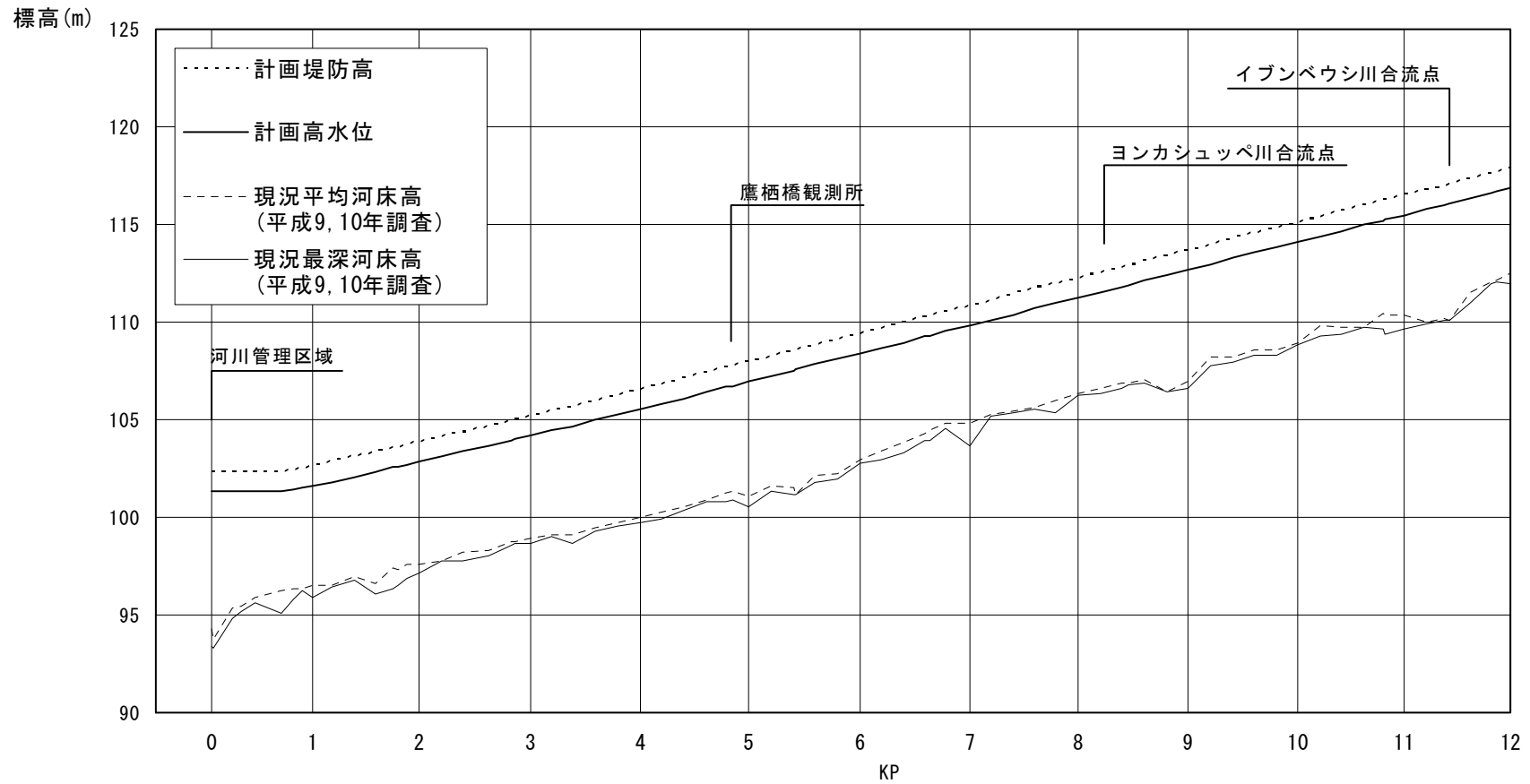
- 凡 例
- : 堤防完成区間
 - : 堤防整備区間
 - : 河道掘削区間
 - ↕ : 大臣管理区間
 - ↕ : 2条7号区間
 - : 市街地区間





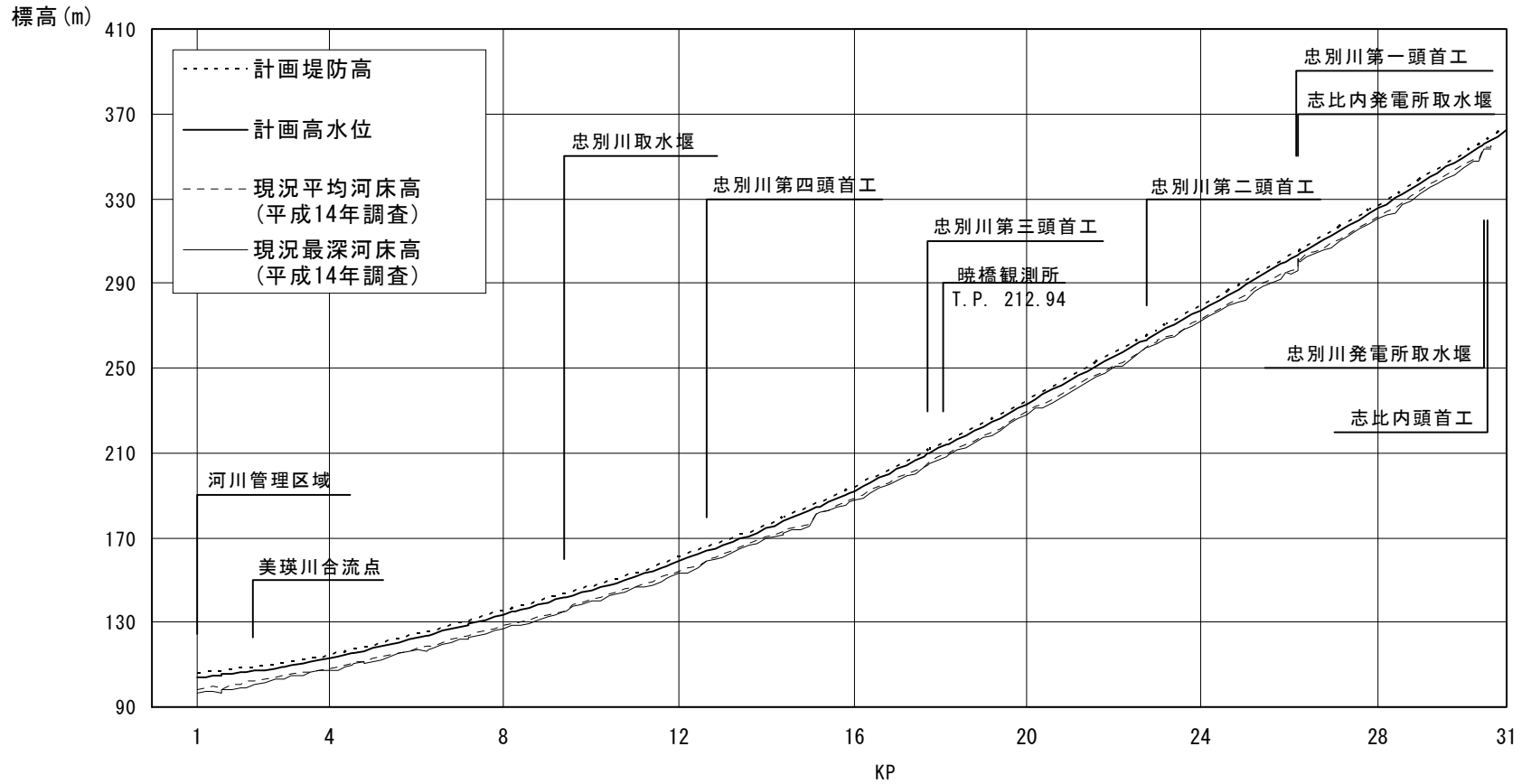
計画高水勾配	1/318	1/644	1/1598	1/787	1/399	1/301	1/272	1/234	1/221	1/203	1/184	1/179	1/149	1/136	1/109	1/103	
計画堤防高			99.07	106.17	112.83	134.60	143.43	159.86	182.45	196.74	231.70	271.74	294.92	321.42	335.86	355.33	
計画高水位	78.36	87.82	95.22	97.07	104.17	111.33	133.10	141.93	158.36	180.95	195.24	230.20	270.24	293.42	319.92	334.36	353.83
累加距離	0	3,004	7,768	10,725	16,313	19,167	25,712	28,114	31,951	36,948	39,842	46,284	53,454	56,915	60,519	62,095	64,109

石狩川上流計画縦断図



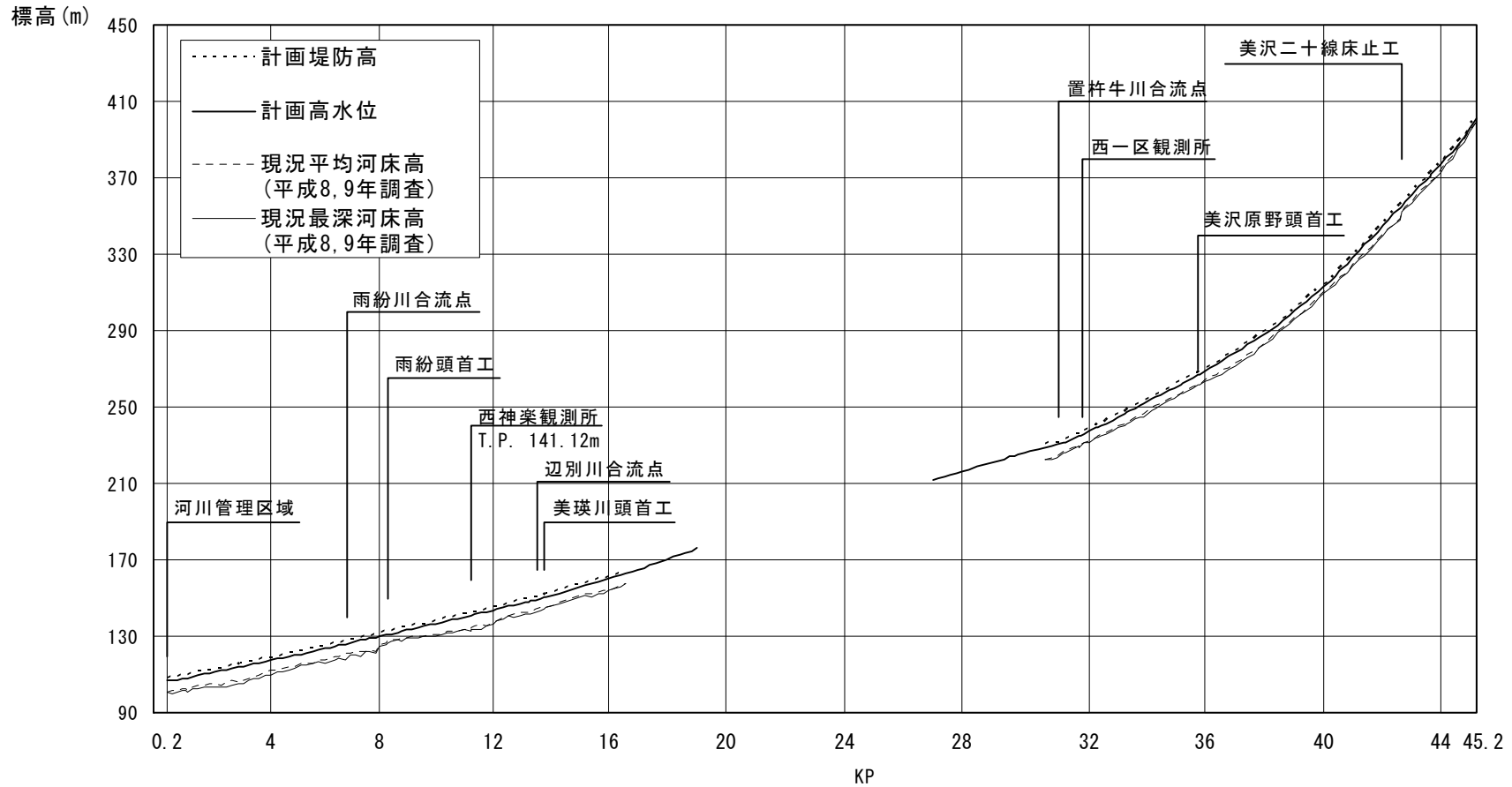
計画高水勾配	← LEVEL →		← 1/772 →		← 1/697 →	
計画堤防高	103.33	103.33		105.66		117.86
計画高水位	101.33	101.33		104.66		116.86
累加距離	0	633		3,283		11,783

オサラッペ川計画縦断面図



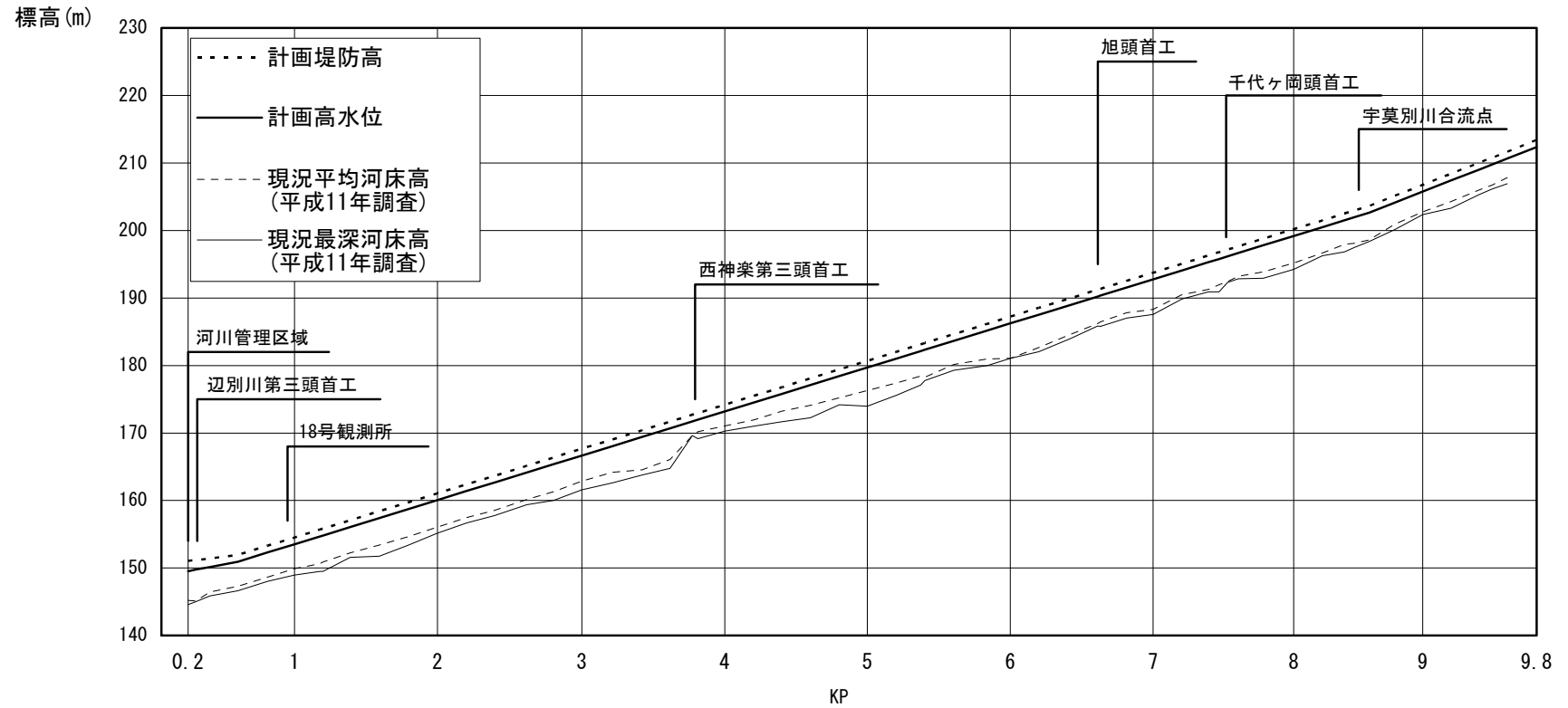
計画高水勾配	← 1/432		← 1/285		← 1/198		← 1/173		← 1/133		← 1/114		← 1/98		← 1/90		← 1/84		← 1/80 →	
計画堤防高	106.03	109.21	114.30	128.46	151.42	173.92	191.57	225.87	283.78	329.04	363.62									
計画高水位	104.03	107.71	112.80	126.96	149.92	172.42	190.07	224.37	282.28	327.54	362.12									
累加距離	0	1,588	3,038	5,841	9,819	12,819	14,837	18,183	23,409	27,203	29,969									

忠別川計画縦断面図



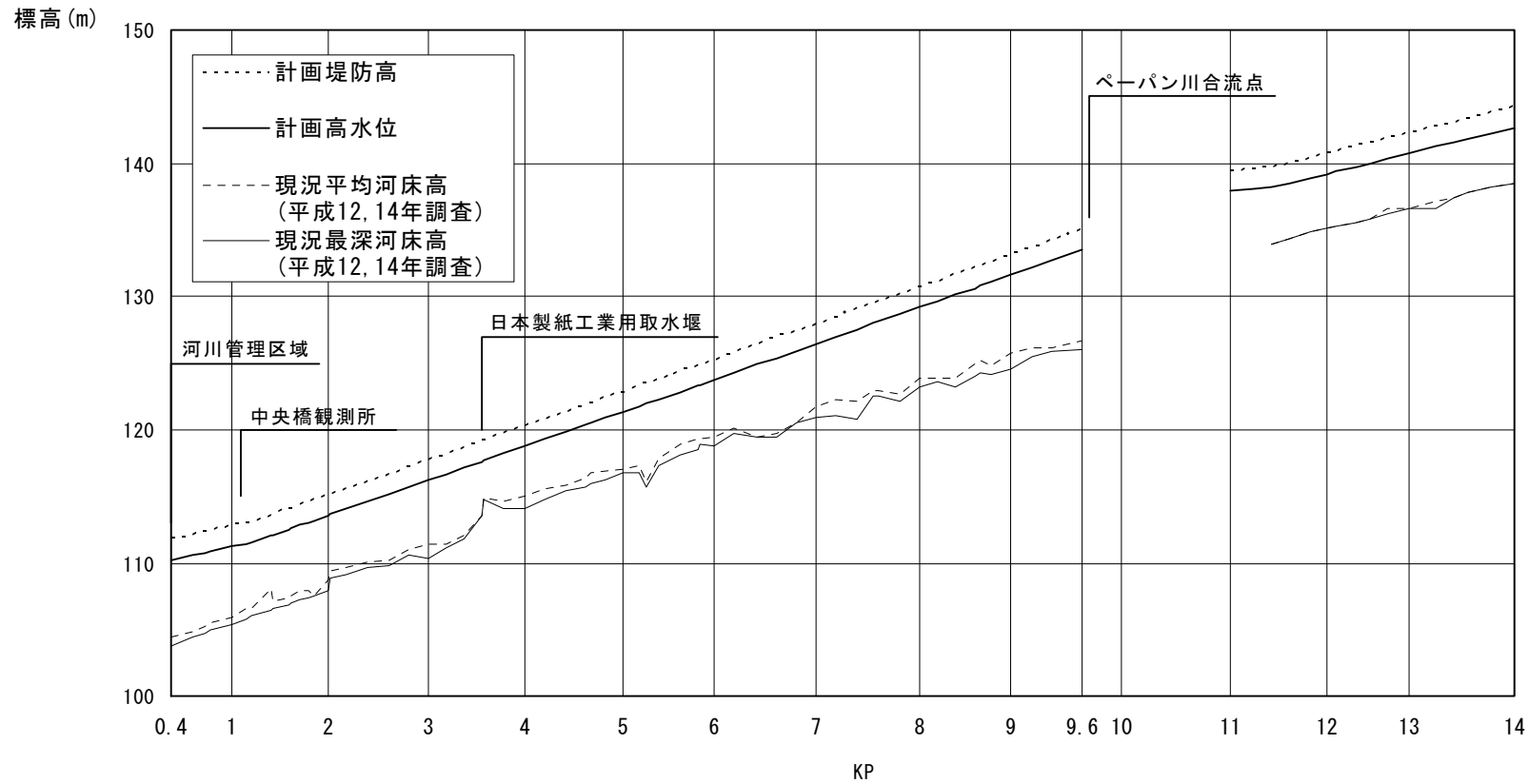
計画高水勾配	1/418	1/310	1/290	1/269	1/228	1/180		1/227	1/263	1/140	1/123	1/101	1/77	1/61	1/56	1/41
計画堤防高	108.51 109.88	122.44	140.29	151.54	164.24		232.77	242.72	273.20	294.31	319.62	384.91	402.33	392.21	401.13	
計画高水位	107.01 108.38	120.94	138.79	150.04	162.74	176.22	212.32	226.14 231.27	241.52	272.00	293.11	318.42	383.71	391.01	401.13	
累加距離	0	643	4,536	9,719	12,750	15,640	18,062	26,105	29,237	30,586	32,017	35,774	37,896	39,850	43,845	44,668

美瑛川計画縦断面図



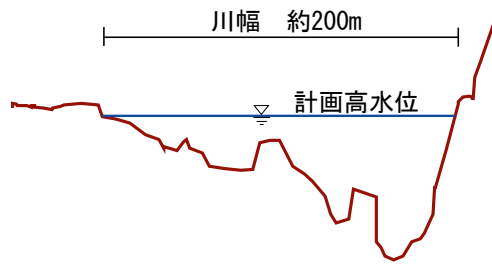
	KP			
計画高水勾配	← 1/253 →		← 1/155 →	← 1/122 →
計画堤防高	151.04	151.94	203.62	213.35
計画高水位	149.54	150.94	202.62	212.35
累加距離	0	354	8,380	9,570

辺別川計画縦断面図

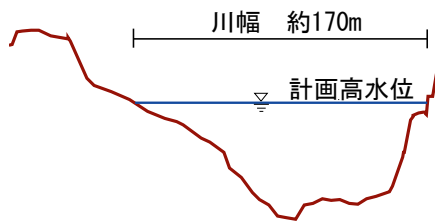


計画高水勾配	← 1/615		← 1/386				← 1/1531		← 1/542		→
計画堤防高	111.82	113.07				134.97	139.39	139.66			144.20
計画高水位	110.25	111.57				133.47	137.89	138.16			142.70
累加距離	0	812				9,270	10,790	11,202			13,680

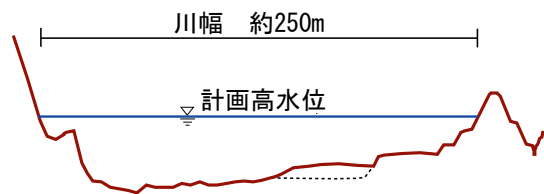
牛朱別川計画縦断面図



石狩川 KP140 付近

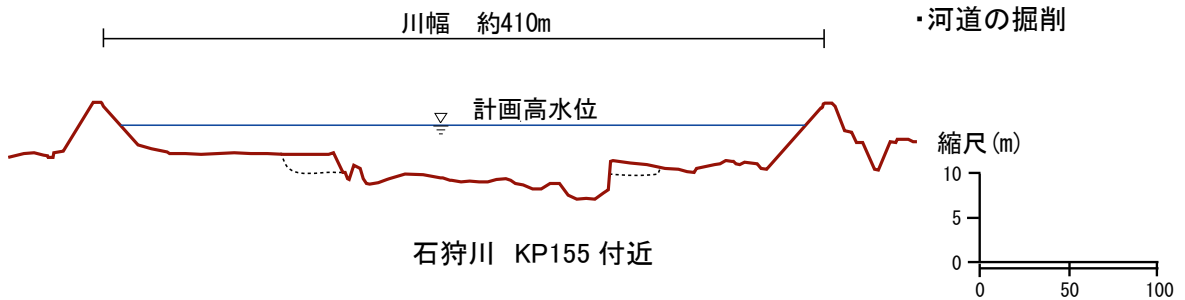


石狩川 KP145 付近



石狩川 KP150 付近

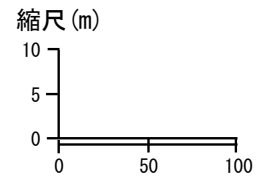
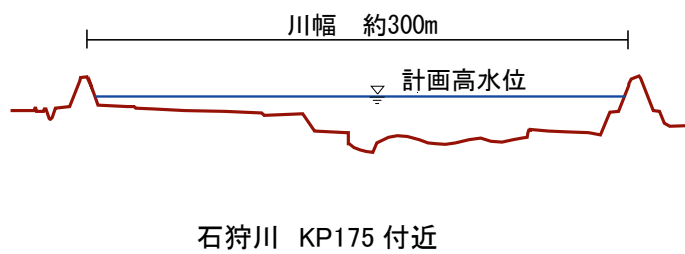
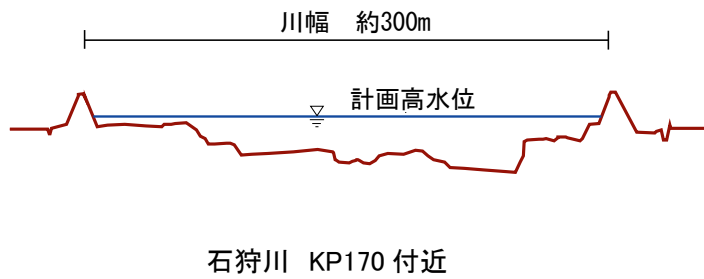


・河道の掘削



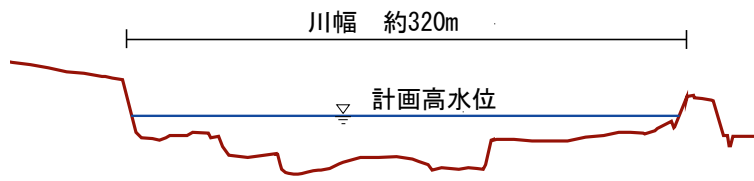
石狩川 KP155 付近

・河道の掘削

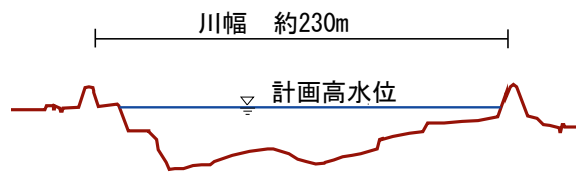
— 現況断面
 - - - 整備計画断面



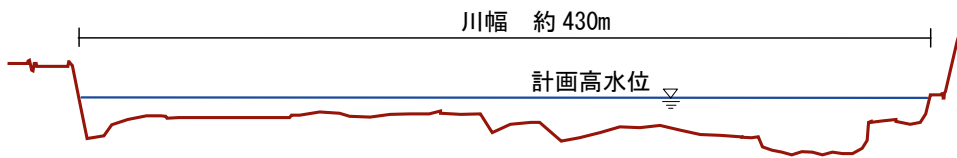
— 現況断面
 - - - 整備計画断面



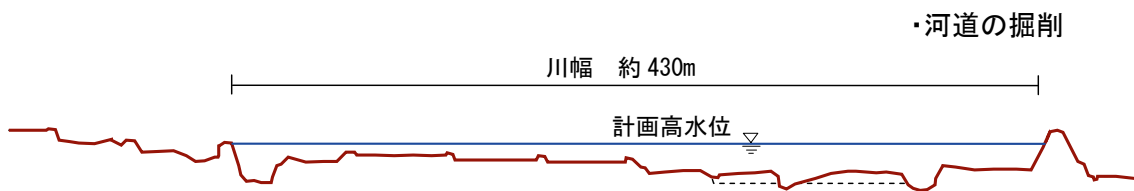
石狩川 KP180 付近



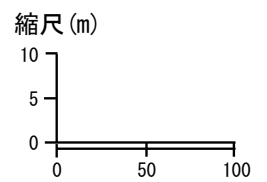
石狩川 KP185 付近



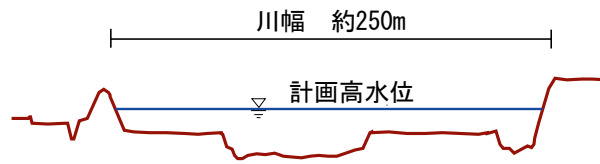
石狩川 KP190 付近



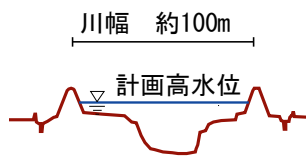
石狩川 KP195 付近



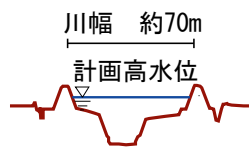
- 現況断面 (Current Cross-section)
- - - 整備計画断面 (Maintenance Plan Cross-section)



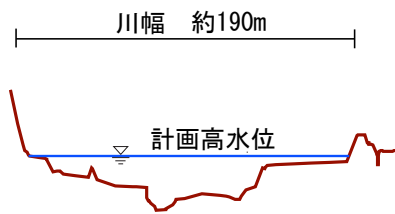
石狩川 KP200 付近



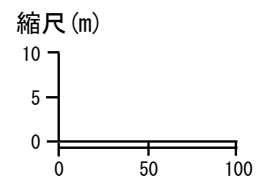
オサラッペ川 KP5 付近



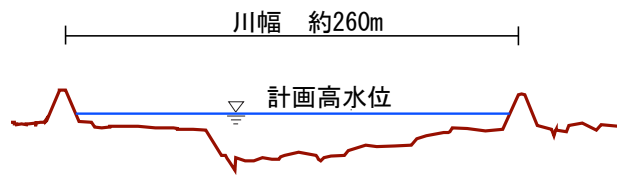
オサラッペ川 KP10 付近



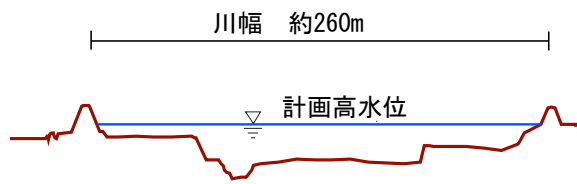
忠別川 KP5 付近



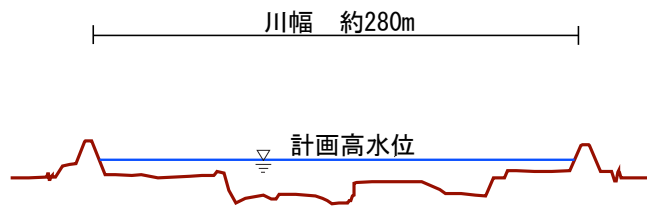
- 現況断面
- - - 整備計画断面




忠別川 KP10 付近



忠別川 KP15 付近

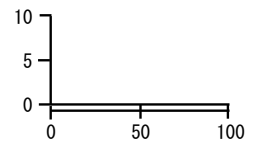


忠別川 KP20 付近

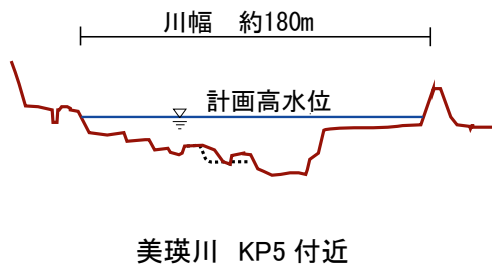
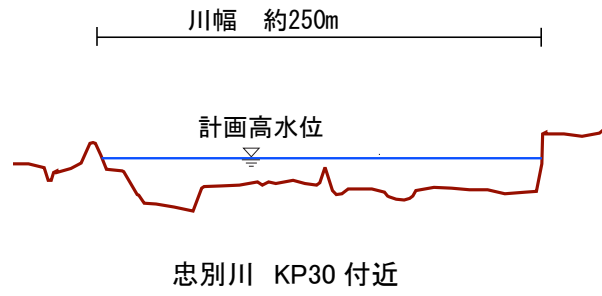


忠別川 KP25 付近

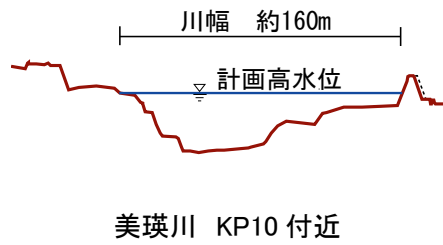
縮尺 (m)



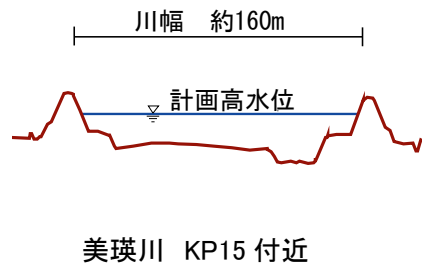
- 現況断面
- - - 整備計画断面



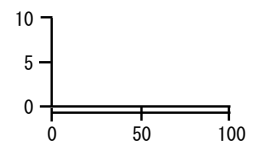
・河道の掘削



・堤防の整備



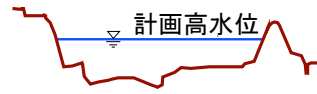
縮尺 (m)



— 現況断面

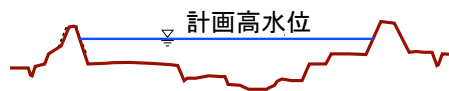
- - - 整備計画断面

川幅 約120m



美瑛川 KP30 付近

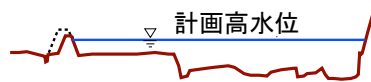
川幅 約170m



美瑛川 KP35 付近

・堤防の整備

川幅 約170m



美瑛川 KP40 付近

・堤防の整備

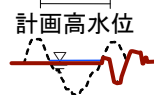
川幅 約50m



美瑛川 KP45 付近

・河道の掘削

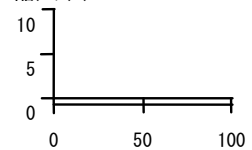
川幅 約40m



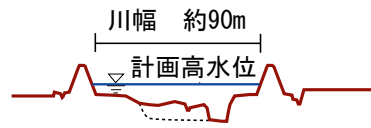
十五号川 KP1 付近

・河道の掘削
・堤防の整備

縮尺 (m)

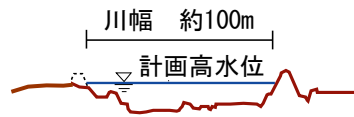


——— 現況断面
 - - - - 整備計画断面



・河道の掘削

辺別川 KP5 付近

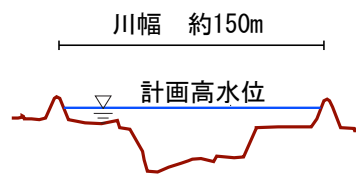


・堤防の整備

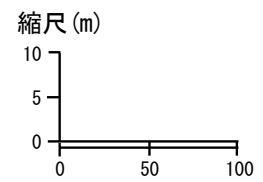
辺別川 KP9 付近



牛朱別川 KP5 付近



牛朱別川 KP10 付近



— 現況断面
- - - 整備計画断面