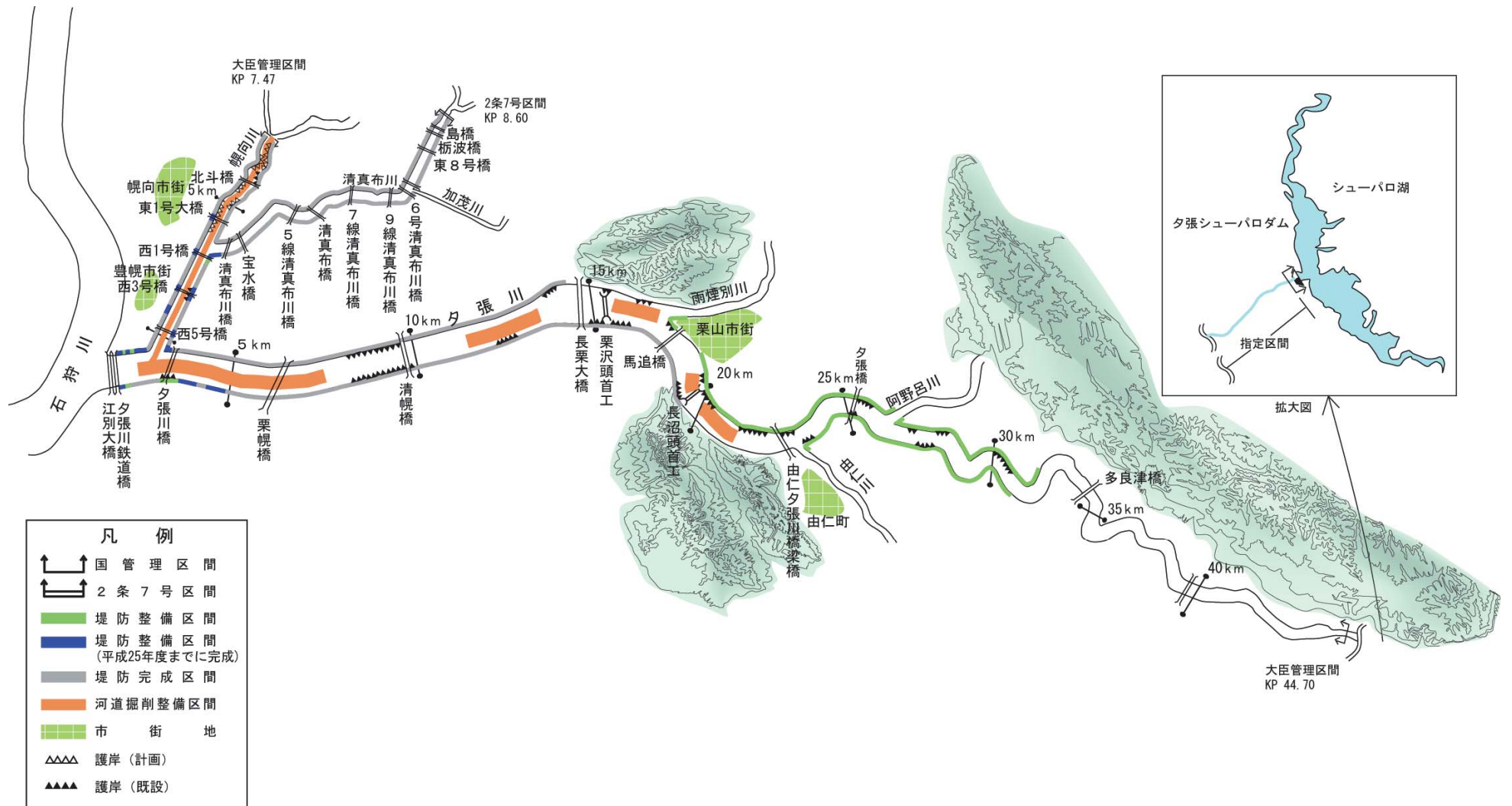
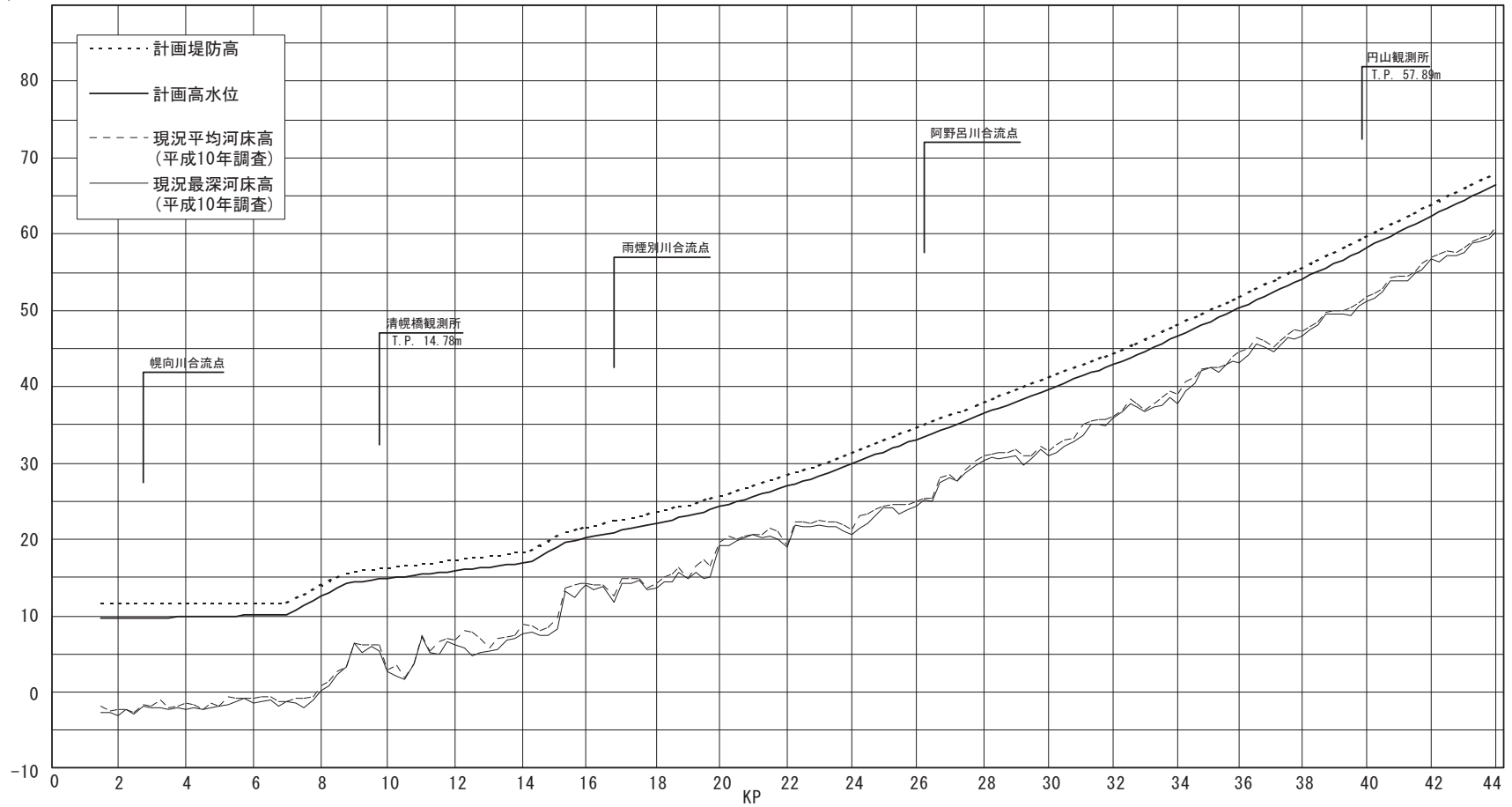


石狩川水系夕張川河川整備計画・附図

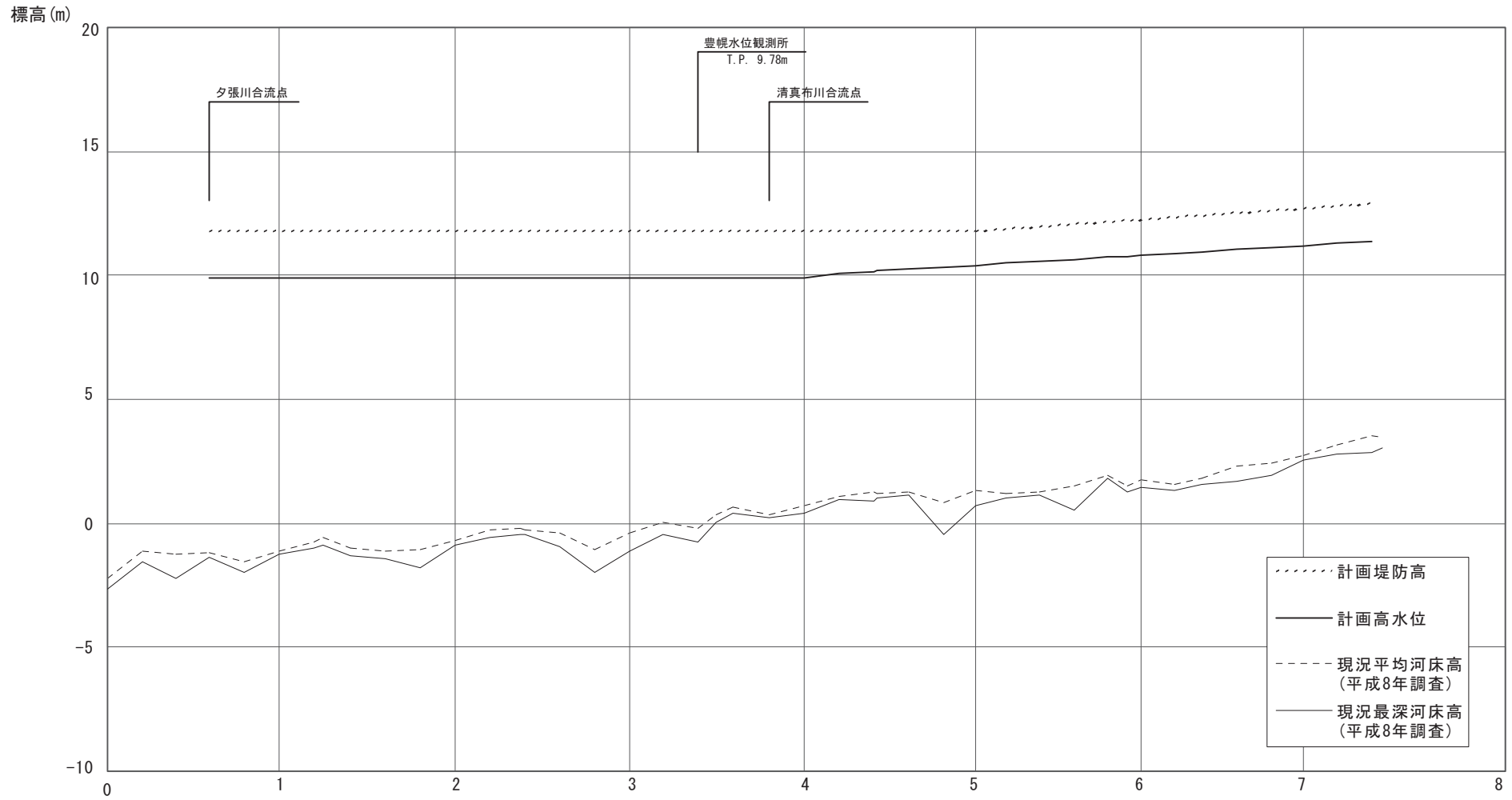


標高 (m)



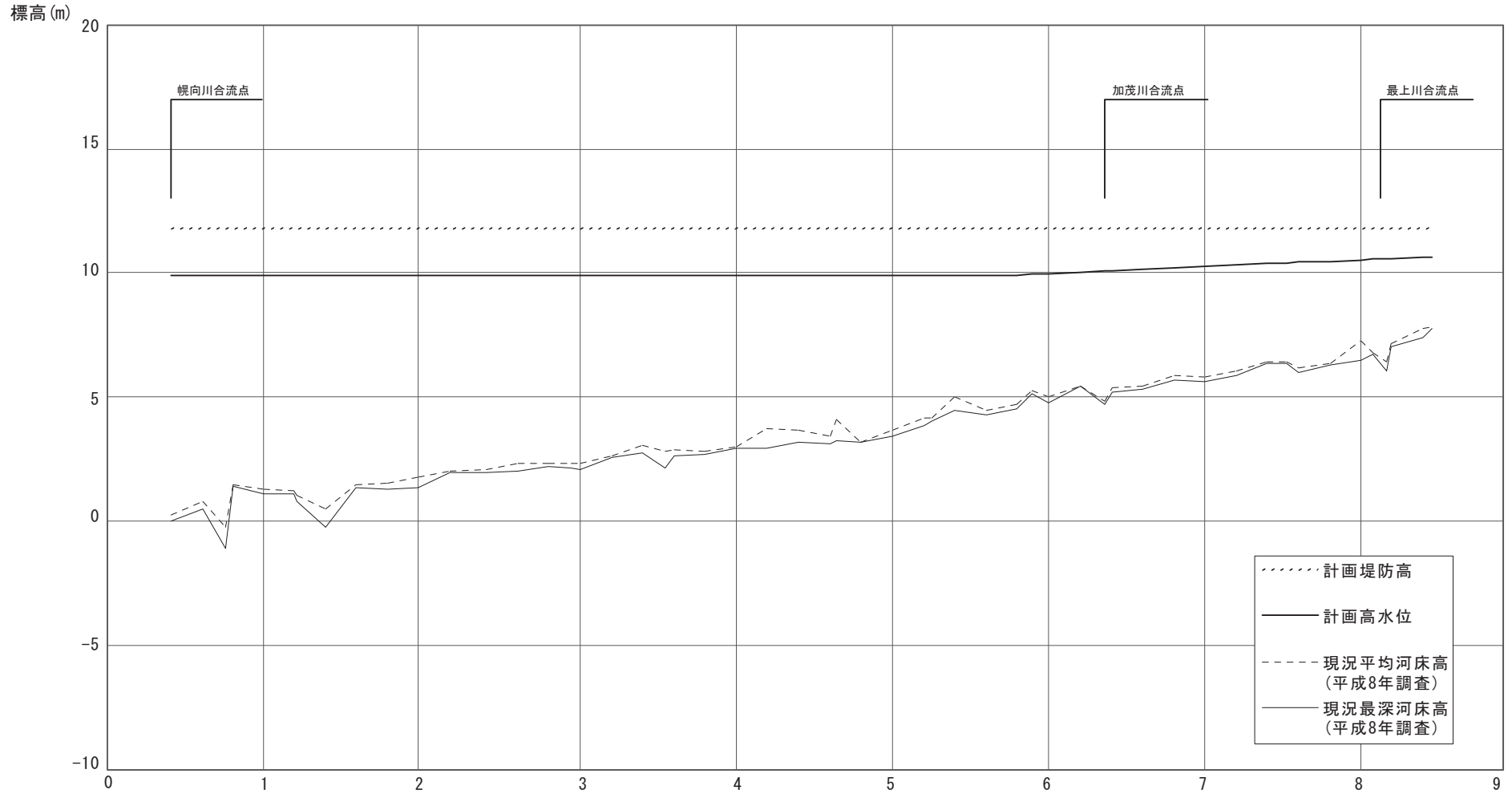
計画高水勾配	←LEVEL→		←1/8987→		←1/429→		←1/1991→		←1/396→		←1/1037→		←1/733→		←1/593→		←1/490→		←1/458→	
計画堤防高	11.78	11.78	11.78	15.78			18.53	21.07	24.78	29.78			45.32			57.61	68.06			
計画高水位	9.78	9.78	10.17	14.28			17.03	19.57	23.28	28.28			43.82			56.11	66.56			
累加距離	1,471	3,483	6,988	8,751			14,225	15,231	19,078	22,743			31,963			37,989	42,771			

夕張川計画縦断面図



計画高水勾配	← LEVEL →		1/2364	1/2397
計画堤防高	11.78	11.78	11.78	12.80
計画高水位	9.78	9.78	10.28	11.30
累加距離	561	3,784	4,966	7,411

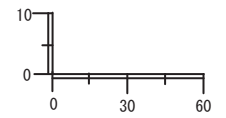
幌向川計画縦断面図



計 画 高水勾配	← LEVEL →		×	1/3509 →	
計 画 堤 防 高	11.78		11.78		11.78
計 画 高 水 位	9.78		9.78		10.58
累加距離	341		5,869		8,676

清 真 布 川 計 画 縦 断 図

縮尺



— 現況断面
- - - 整備計画断面

川幅 約 530m

計画高水位

夕張川 KP5付近

・ 河道の掘削

川幅 約 550m

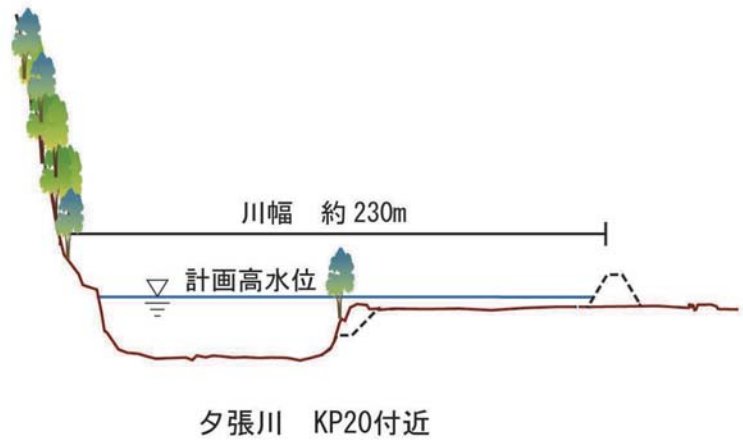
計画高水位

夕張川 KP10付近

川幅 約 580m

計画高水位

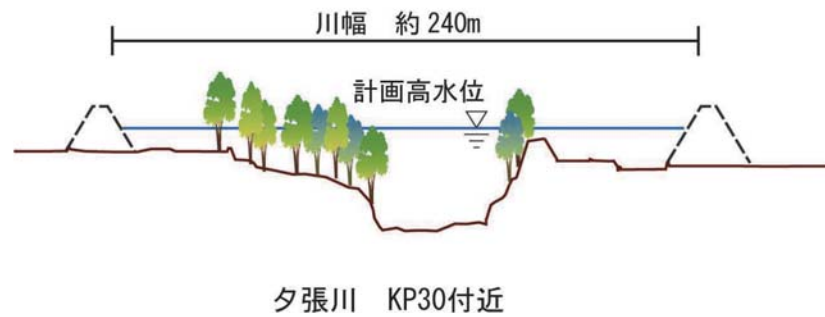
夕張川 KP15付近



- ・ 河道の掘削
- ・ 堤防の整備

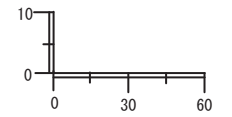


- ・ 堤防の整備

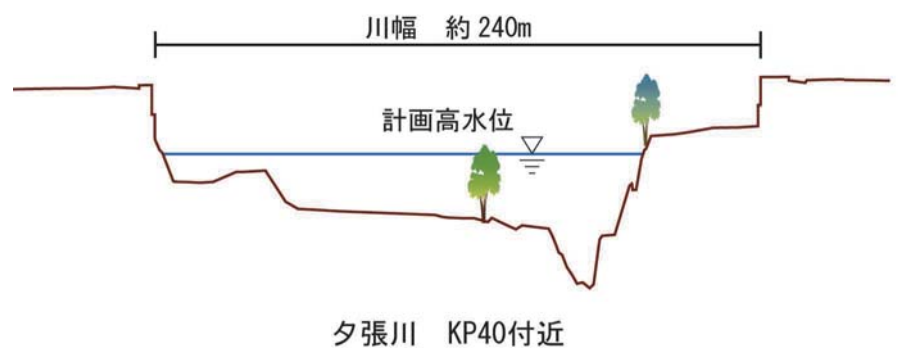


- ・ 堤防の整備

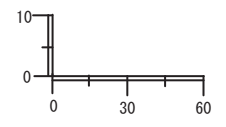
縮 尺



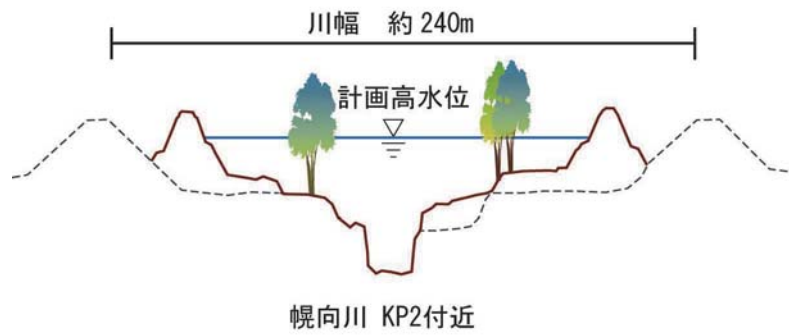
— 現況断面
- - - 整備計画断面



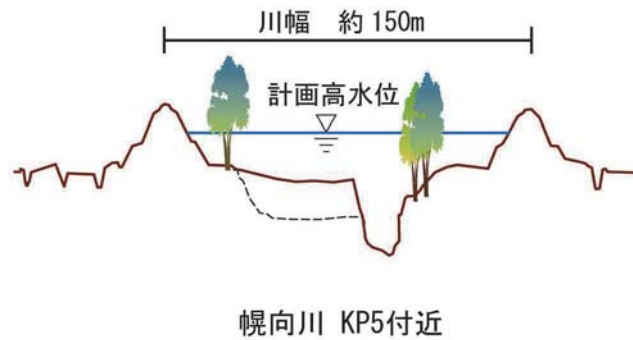
縮 尺



- 現況断面
- - - 整備計画断面

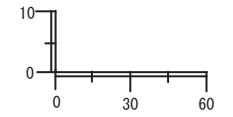


・ 河道の掘削



・ 河道の掘削

縮 尺



— 現況断面
 - - - 整備計画断面

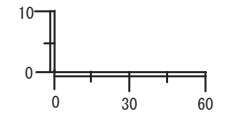


清真布川 KP3付近



清真布川 KP7付近

縮尺



— 現況断面
- - - 整備計画断面

河道の状況の変化や環境調査の結果により、掘削形状は変更することがある。